

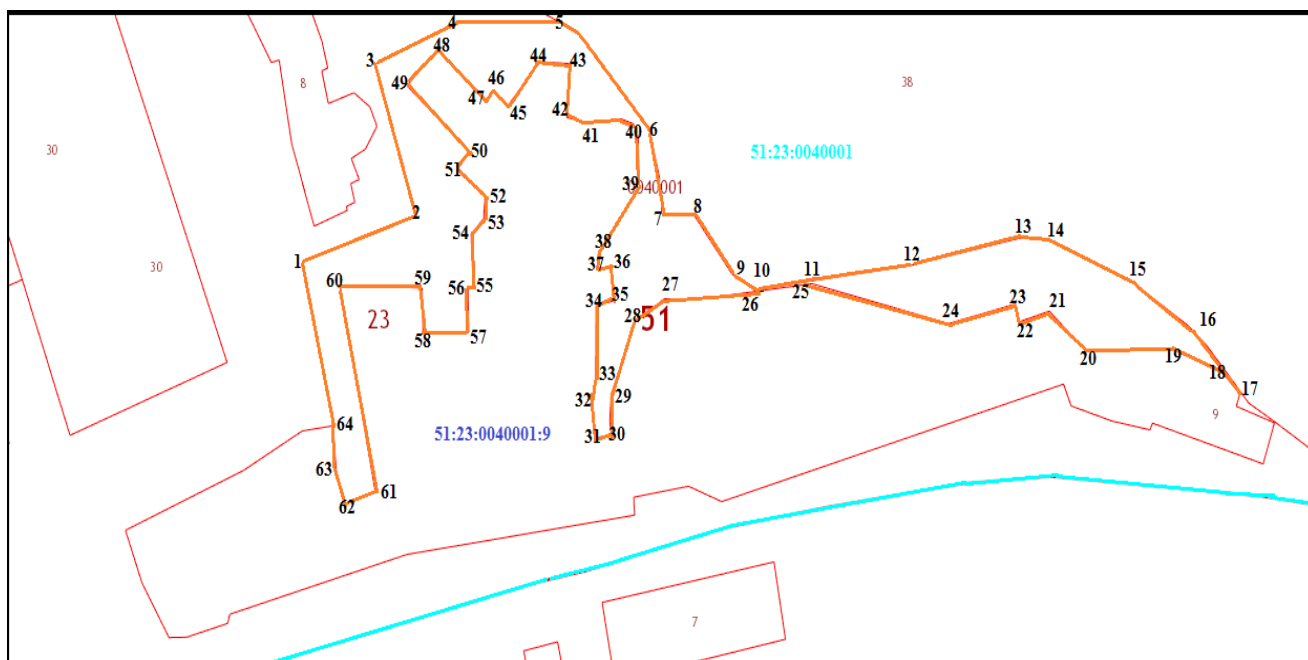
Карта-схема прилегающей территории № 14

1. Местоположение прилегающей территории (адресные ориентиры):
ЗАТО Александровск, н.п. Оленья Губа, ул. Строителей, ГСПК «Блок».

2. Кадастровый номер объекта (при наличии), по отношению к которому устанавливается прилегающая территория: ---.




Кадастровый номер земельного участка: 51:23:0040001:9

3. Площадь прилегающей территории: 2551,0 (кв.м)



Масштаб: 1:500

Условные обозначения:

	граница прилегающей территории
	поворотная точка границ прилегающей территории
51:23:0040001:9	кадастровый номер земельного участка (объекта недвижимости), по отношению к которому устанавливается прилегающая территория
51:23:0040001	кадастровый квартал
	граница кадастрового квартала

Исполнитель _____ И.В. Малая _____
(подпись) (расшифровка подписи)

