

**АДМИНИСТРАЦИЯ
МУНИЦИПАЛЬНОГО ОБРАЗОВАНИЯ ГОРОДСКОЙ ОКРУГ
ЗАКРЫТОЕ АДМИНИСТРАТИВНО-ТЕРРИТОРИАЛЬНОЕ ОБРАЗОВАНИЕ
АЛЕКСАНДРОВСК МУРМАНСКОЙ ОБЛАСТИ**

ПОСТАНОВЛЕНИЕ

от «20» февраля 2023 г.

№ 307

Об утверждении схемы размещения гаражей, являющихся некапитальными сооружениями либо для стоянки технических или других средств передвижения инвалидов вблизи их места жительства на территории ЗАТО Александровск в г. Полярный

На основании Федерального закона от 06.10.2003 № 131-ФЗ «Об общих принципах организации местного самоуправления в Российской Федерации», в соответствии с Градостроительным кодексом Российской Федерации от 29.12.2004 № 190-ФЗ, Законом Мурманской области от 06.11.2018 № 2304-01-ЗМО «О градостроительной деятельности на территории Мурманской области», постановлением Правительства Мурманской области от 02.09.2021 № 624-ПП «Об утверждении Порядка использования земель или земельных участков, находящихся в государственной или муниципальной собственности, для возведения гражданами гаражей, являющихся некапитальными сооружениями, либо для стоянки технических или других средств передвижения инвалидов вблизи их места жительства на территории Мурманской области»,
ПОСТАНОВЛЯЮ:

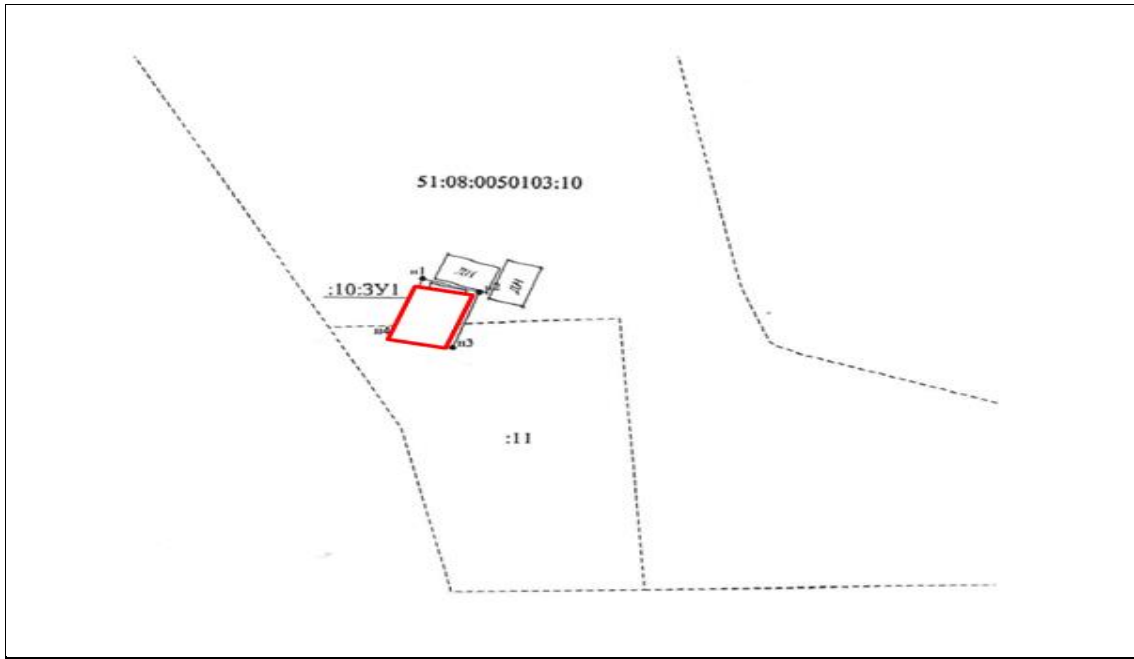
1. Утвердить прилагаемую схему размещения гаража, являющегося некапитальным строением.
2. Настоящее постановление подлежит опубликованию установленным порядком.
3. Настоящее постановление вступает в силу со дня его подписания.
4. Контроль за исполнением настоящего постановления возложить на директора МКУ «Управление муниципальным имуществом ЗАТО Александровск» Е.Л. Дегтяреву.

Глава ЗАТО Александровск

И.А. Мазитов

Схема размещения гаражей, являющихся некапитальными сооружениями, либо стоянки технических или других средств передвижения инвалидов вблизи их места жительства, подготовка которой осуществляется в форме документа на бумажном носителе

Вид объекта: некапитальное строение, дерево-металлический гараж		
Площадь земельного участка: <u>50 кв. м</u>		
Местоположение объекта: г. Полярный, ул. Котельникова		
Требования к внешнему виду объекта: <u>- окраска гаражных строений должна быть выполнена в единой цветовой гамме;</u> <u>- должна сохраняться целостность конструкций гаражных строений;</u> <u>- гаражные строения должны иметь габаритные размеры в ширину не более 4 м и в длину не более 6 м, иметь не более 1 этажа;</u> <u>- должны быть выполнены из легких конструкций, не предусматривающих устройство заглубленных фундаментов и подземных сооружений;</u> <u>- не должны иметь прочной связи с землей и конструктивные характеристики таких строений должны обеспечивать их перемещение и (или) демонтаж и последующую сборку без несоразмерного ущерба;</u> <u>- не должны нарушать противопожарные требования, ухудшать визуальное восприятие городской среды и застроенных прилегающих территорий;</u> <u>- хозяйствующие субъекты обязаны обеспечивать постоянный уход за внешним видом принадлежащих им объектов: содержать в чистоте и порядке, своевременно красить и устранять повреждения.</u>		
Срок размещения объекта: 10 лет		
Обозначение характерных точек границ	Координаты, м	
	X	Y
1	2	3
н1	668825.22	1456970.76
н2	668823.37	1456976.47
н3	668815.45	1456973.91
н4	668817.29	1456968.20
н1	668825.22	1456970.76



Масштаб 1: 500

словные обозначения:

 - границы земельного участка

**АДМИНИСТРАЦИЯ
МУНИЦИПАЛЬНОГО ОБРАЗОВАНИЯ ГОРОДСКОЙ ОКРУГ
ЗАКРЫТОЕ АДМИНИСТРАТИВНО-ТЕРРИТОРИАЛЬНОЕ ОБРАЗОВАНИЕ
АЛЕКСАНДРОВСК МУРМАНСКОЙ ОБЛАСТИ**

ПОСТАНОВЛЕНИЕ

от «7» марта 2024 г.

№ 469

**Об утверждении схемы размещения гаражей, являющихся
некапитальными сооружениями либо для стоянки технических или других
средств передвижения инвалидов вблизи их места жительства на
территории ЗАТО Александровск в г. Полярный**

На основании Федерального закона от 06.10.2003 № 131-ФЗ «Об общих принципах организации местного самоуправления в Российской Федерации», в соответствии с Градостроительным кодексом Российской Федерации от 29.12.2004 № 190-ФЗ, Законом Мурманской области от 06.11.2018 № 2304-01-ЗМО «О градостроительной деятельности на территории Мурманской области», постановлением Правительства Мурманской области от 02.09.2021 № 624-ПП «Об утверждении Порядка использования Земель или земельных участков, находящихся в государственной или муниципальной собственности, для возведения гражданами гаражей, являющихся некапитальными сооружениями, либо для стоянки технических или других средств передвижения инвалидов вблизи их места жительства на территории Мурманской области»,

ПОСТАНОВЛЯЮ:

1. Утвердить прилагаемую схему размещения гаража, являющегося некапитальным строением.
2. Настоящее постановление подлежит опубликованию установленным порядком.
3. Настоящее постановление вступает в силу со дня его подписания.
4. Контроль исполнения настоящего постановления возложить на директора Муниципального казенного учреждения «Управление муниципальным имуществом ЗАТО Александровск» Е.Л. Дегтяреву.

Глава ЗАТО Александровск

И.А. Мазитов

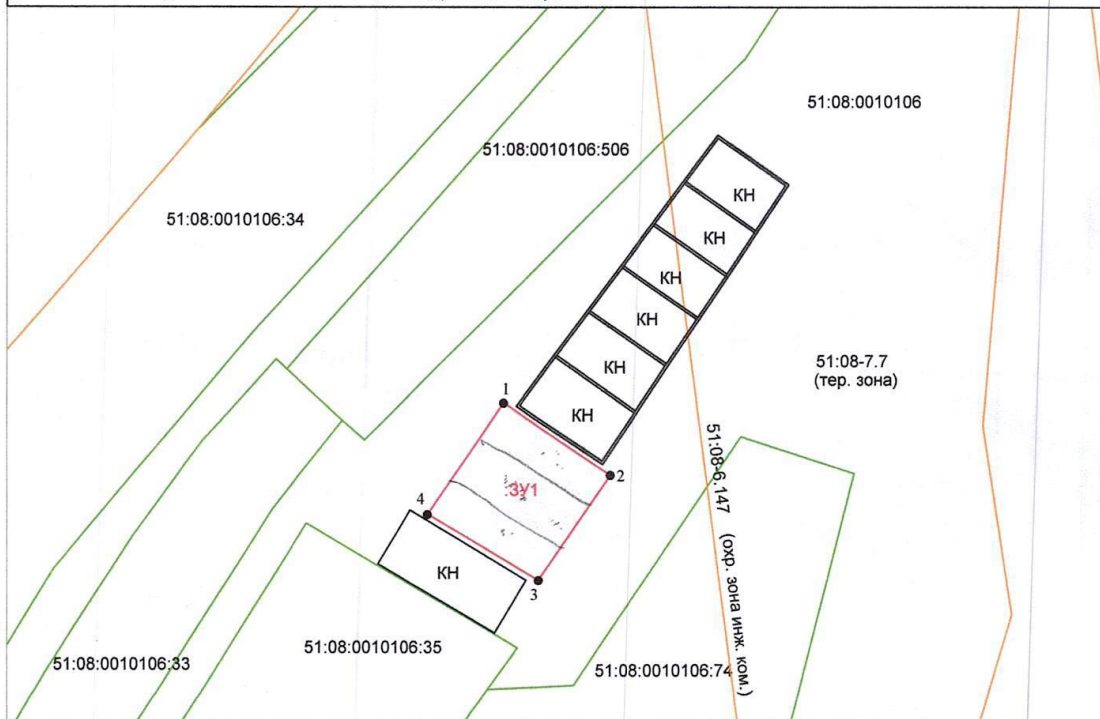
Утверждена

(наименование документа об утверждении, включая
 наименования органов государственной власти или
 органов местного самоуправления, принявших решение об утверждении
 схемы или подписавших соглашение о перераспределении земельных участков)
 от _____ № _____

Схема расположения земельного участка или земельных участков
 на кадастровом плане территории

Условный номер земельного участка :ЗУ1		
Площадь земельного участка 112 кв. м.		
Обозначение характерных точек границ	Координаты, м	
	X	Y
1	2	3
1	669421.44	1455422.45
2	669415.57	1455431.18
3	669407.06	1455425.31
4	669412.39	1455416.26

Система координат: МСК-51
Кадастровый квартал: 51:08:0010106
Способ формирования: образование земельного участка из земель, находящихся в государственной или муниципальной собственности, расположенного: Мурманская обл., МО ЗАТО Александровск, г. Полярный.



Масштаб 1: 500	
Условные обозначения:	<ul style="list-style-type: none"> — границы образуемого земельного участка — границы земельных участков по сведениям ЕГРН — границы территориальных зон, охранных зон :19 кадастровый номер земельного участка ● 1 характерная точка границы образуемого земельного участка :ЗУ1 обозначение образуемого земельного участка

**АДМИНИСТРАЦИЯ
МУНИЦИПАЛЬНОГО ОБРАЗОВАНИЯ ГОРОДСКОЙ ОКРУГ
ЗАКРЫТОЕ АДМИНИСТРАТИВНО-ТЕРРИТОРИАЛЬНОЕ ОБРАЗОВАНИЕ
АЛЕКСАНДРОВСК МУРМАНСКОЙ ОБЛАСТИ**

ПОСТАНОВЛЕНИЕ

от «13» февраля 2025 г.

№ 243

**Об утверждении схемы размещения гаражей, являющихся
некапитальными сооружениями либо для стоянки технических или
других средств передвижения инвалидов вблизи их места жительства на
территории ЗАТО Александровск в г. Полярный**

На основании Федерального закона от 06.10.2003 № 131-ФЗ «Об общих принципах организации местного самоуправления в Российской Федерации», в соответствии с Градостроительным кодексом Российской Федерации от 29.12.2004 № 190-ФЗ, Законом Мурманской области от 06.11.2018 № 2304-01-ЗМО «О градостроительной деятельности на территории Мурманской области», постановлением Правительства Мурманской области от 02.09.2021 № 624-ПП «Об утверждении Порядка использования Земель или земельных участков, находящихся в государственной или муниципальной собственности, для возведения гражданами гаражей, являющихся некапитальными сооружениями, либо для стоянки технических или других средств передвижения инвалидов вблизи их места жительства на территории Мурманской области»,
ПОСТАНОВЛЯЮ:

1. Утвердить прилагаемую схему размещения гаража, являющегося некапитальным строением.
2. Настоящее постановление подлежит опубликованию установленным порядком.
3. Настоящее постановление вступает в силу со дня его подписания.
4. Контроль исполнения настоящего постановления возложить на директора Муниципального казенного учреждения «Управление муниципальным имуществом ЗАТО Александровск» Е.Л. Дегтяреву.

Глава ЗАТО Александровск

И.А. Мазитов

УТВЕРЖДЕНА
постановлением администрации
(наименование документа об утверждении, включая
ЗАО Александровск
наименование органов
органов местного самоуправления, принявших
решение об утверждении)
от 13 февраля 2025 г. № 243_

**Схема размещения гаражей, являющихся
некапитальными сооружениями, либо стоянки
технических или других средств
передвижения инвалидов вблизи их места
жительства, подготовка которой осуществляется в
форме документа на бумажном носителе**

Вид объекта: некапитальные строения, дерево-металлические гаражи
Площадь земельного участка: <u>3209 кв.м</u>
Местоположение объекта: г. Полярный, ул. Комсомольская
Требования к внешнему виду объекта: <u>-окраска гаражных строений должна быть выполнена в единой цветовой гамме;</u> <u>-должна сохраняться целостность конструкций гаражных строений;</u> <u>-гаражные строения должны иметь габаритные размеры в ширину не более 4 м и в длину не более 6 м, иметь не более 1 этажа;</u> <u>-должны быть выполнены из легких конструкций, не предусматривающих устройство заглубленных фундаментов и подземных сооружений;</u> <u>-не должны иметь прочной связи с землей и конструктивные характеристики таких строений должны обеспечивать их перемещение и (или) демонтаж и последующую сборку без несоразмерного ущерба;</u> <u>-не должны нарушать противопожарные требования, ухудшать визуальное восприятие городской среды и застроенных прилегающих территорий;</u> <u>-хозяйствующие субъекты обязаны обеспечивать постоянный уход за внешним видом принадлежащих им объектов: содержать в чистоте и порядке, своевременно красить и устранять повреждения.</u>
Срок размещения объекта: 10 лет

Площадь земельного участка **3209 кв. м**, в том числе:

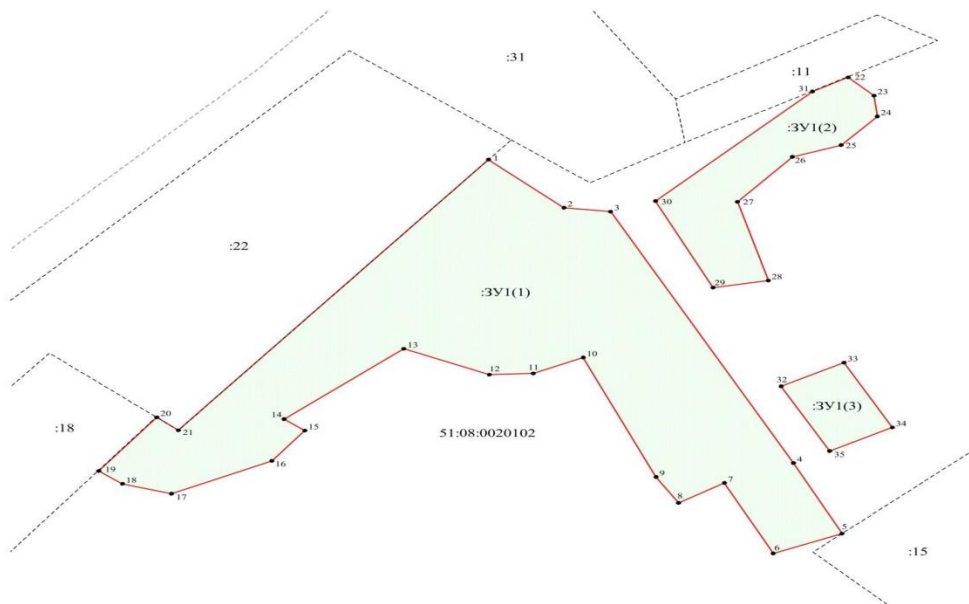
:ЗУ1(1) – 2612 кв. м,

:ЗУ1(2) – 448 кв. м;

:ЗУ1(3) – 149 кв. м.

:ЗУ1(1)

Обозначение характерных точек границ	Координаты, м	
	X	Y
1	668373.33	1455504.47
2	668363.65	1455515.21
3	668362.87	1455521.83
4	668312.34	1455547.82
5	668298.17	1455554.72
6	668294.19	1455544.94
7	668308.35	1455537.99
8	668304.35	1455531.49
9	668309.55	1455528.30
10	668333.57	1455517.94
11	668330.35	1455510.84
12	668330.11	1455504.6
13	668335.31	1455492.44
14	668321.18	1455475.41
15	668318.86	1455478.36
16	668312.78	1455473.69
17	668306.18	1455459.42
18	668308.17	1455452.46
19	668310.76	1455449.08
20	668321.53	1455457.33
21	668318.93	1455460.39
1	668373.33	1455504.47
:ЗУ1(2)		
22	668389.87	1455555.59
23	668386.17	1455559.27
24	668382.00	1455559.74
25	668376.25	1455554.59
26	668373.87	1455547.68
27	668364.85	1455539.86
28	668349.03	1455544.24
29	668347.61	1455536.40
30	668365.01	1455528.23
31	668387.01	1455550.53
22	668389.87	1455555.59
:ЗУ1(3)		
33	668332.53	1455555.01
34	668319.49	1455561.88
35	668314.77	1455552.97
32	668327.78	1455546.07
33	668332.53	1455555.01
Система координат МСК-51		Кадастровый квартал 51:08:0020102



<i>Условные обозначения:</i>		<i>Масштаб 1:750</i>
— (solid red line)	вновь образованная часть границы, сведения о которой достаточны для определения ее местоположения;	
--- (dashed black line)	существующая часть границы, имеющиеся в ГКН сведения о которой не достаточны для определения её местоположения;	
:ЗУ1	обозначение вновь образованного земельного участка;	
●n1	обозначение характерных точек границ.	