



**МИНИСТЕРСТВО
ГРАДОСТРОИТЕЛЬСТВА И БЛАГОУСТРОЙСТВА
МУРМАНСКОЙ ОБЛАСТИ**

ПРИКАЗ

от « 10 » апреля 2024 года

№ 62

г. Мурманск

**О внесении изменений в Правила землепользования и застройки
муниципального образования городской округ ЗАТО Александровск**

Руководствуясь Градостроительным кодексом Российской Федерации, Законом Мурманской области от 27.12.2019 № 2459-01-ЗМО «О перераспределении отдельных полномочий в области градостроительной деятельности и в области земельных отношений между органами местного самоуправления муниципальных образований Мурманской области и органами государственной власти Мурманской области», Порядком осуществления перераспределенных полномочий в области градостроительной деятельности, утвержденным постановлением Правительства Мурманской области от 03.02.2020 № 31-ПП, подпунктом 4 пункта 2.25 Положения о Министерстве градостроительства и благоустройства Мурманской области, утвержденного постановлением Правительства Мурманской области от 22.11.2019 № 524-ПП, с учетом заключения о результатах публичных слушаний от 16.08.2023, **п р и к а з ы в а ю :**

1. Внести изменения в Правила землепользования и застройки муниципального образования городской округ ЗАТО Александровск, утвержденные приказом Министерства градостроительства и благоустройства Мурманской области от 16.05.2022 № 96, изложив их в новой редакции согласно приложению к настоящему приказу.

2. Направить настоящий приказ с приложением в администрацию ЗАТО Александровск.

3. Рекомендовать администрации ЗАТО Александровск опубликовать настоящий приказ в официальном печатном издании органов местного самоуправления ЗАТО Александровск и разместить на официальном сайте ЗАТО Александровск в сети Интернет и в государственной системе обеспечения градостроительной деятельности Мурманской области.

4. Опубликовать настоящий приказ в «Электронном бюллетене Правительства Мурманской области».

5. Разместить настоящий приказ в сети Интернет на официальном сайте Министерства градостроительства и благоустройства Мурманской области.

6. Настоящий приказ вступает в силу со дня официального опубликования.

7. Контроль за исполнением настоящего приказа оставляю за собой.

**Заместитель Губернатора
Мурманской области - министр
градостроительства и благоустройства
Мурманской области**



М.Д. Гаврилова

Приложение
к приказу Министерства
градостроительства и
благоустройства Мурманской
области
от « 10 » апреля 2024 года № 62

**Правила землепользования и застройки
муниципального образования городской округ
ЗАТО Александровск**

Глава I. Порядок применения Правил землепользования и застройки и внесения в них изменений

Раздел 1. Общие положения

1.1. Основные термины и определения

1.1.1. Основные термины и определения, используемые в настоящих Правилах землепользования и застройки муниципального образования ЗАТО Александровск (далее – Правила):

1) высота здания, строения, сооружения – расстояние по вертикали, измеренное от проектной отметки земли до наивысшей точки плоской крыши здания или наивысшей точки конька скатной крыши здания, наивысшей точки строения, сооружения;

2) максимальный процент застройки в границах земельного участка – отношение суммарной площади земельного участка, которая может быть застроена, ко всей площади земельного участка.

3) малоэтажный многоквартирный жилой дом – дом, высотой от двух до четырех надземных этажей, включая мансардный, разделенный на две и более квартиры, каждая из которых пригодна для постоянного проживания, и имеющий помещения общего пользования;

4) многоэтажный жилой дом – жилой дом высотой девять и выше надземных этажей, предназначенный для разделения на квартиры, каждая из которых пригодна для постоянного проживания, и имеющий помещения общего пользования;

5) отступ от границы земельного участка – расстояние, измеренное по перпендикуляру от вертикальной плоскости, образуемой межей земельного участка, и на котором в границах земельного участка возможно размещение объектов капитального строительства, предусмотренных градостроительным регламентом. Значение отступа от границы смежного земельного участка измеряется в метрах.

6) отступ от красной линии – расстояние, измеренное по перпендикуляру от вертикальной плоскости, образуемой красной линией, и на котором в границах земельного участка возможно размещение объектов капитального строительства, предусмотренных градостроительным регламентом. Значение отступа от красной линии измеряется в метрах.

7) среднеэтажный жилой дом – жилой дом, высотой не ниже пяти и не выше восьми надземных этажей, предназначенный для разделения на две и более квартиры, каждая из которых пригодна для постоянного проживания, и имеющий помещения общего пользования;

8) разрешенное использование земельных участков и объектов капитального строительства – устанавливаемые градостроительными регламентами для соответствующей территориальной зоны допустимые виды использования земельных участков и объектов капитального строительства;

1.1.2. Иные термины, применяемые в Правилах, используются в значениях, определенных статьей 1 Градостроительного кодекса Российской Федерации, градостроительным законодательством Мурманской области, иными нормативными правовыми актами Российской Федерации, Мурманской области и муниципального образования ЗАТО Александровск.

1.2. Задачи Правил

1.2.1. Настоящие Правила в соответствии с Градостроительным кодексом Российской Федерации, Гражданским кодексом Российской Федерации и Земельным кодексом Российской Федерации устанавливают в муниципальном образовании городской округ ЗАТО Александровск (далее – ЗАТО Александровск) систему регулирования землепользования и застройки, которая основана на градостроительном зонировании территории (делении всей территории на территориальные зоны и установлении для них

градостроительных регламентов) для защиты прав граждан и обеспечения равенства прав физических и юридических лиц в процессе реализации отношений, возникающих по поводу землепользования и застройки; обеспечения открытой информации о правилах и условиях использования земельных участков, осуществления на них строительства, реконструкции и капитального ремонта объектов капитального строительства; проведения мероприятий, связанных с сохранностью объектов культурного наследия; подготовки документов для предоставления земельных участков, находящихся в собственности ЗАТО Александровск, а также земельных участков, государственная собственность на которые не разграничена, расположенных на территории ЗАТО Александровск, в целях осуществления строительства, реконструкции объектов капитального строительства; контроля соответствия градостроительным регламентам завершенным строительством объектов капитального строительства и их последующего использования.

1.2.2. Задачами Правил являются:

- 1) создание условий для устойчивого развития территории ЗАТО Александровск, сохранения окружающей среды и объектов культурного и природного наследия;
- 2) создание условий для планировки территории ЗАТО Александровск;
- 3) обеспечение прав и законных интересов физических и юридических лиц, в том числе правообладателей земельных участков и объектов капитального строительства;
- 4) создание условий для привлечения инвестиций, в том числе путем предоставления возможности выбора наиболее эффективных видов разрешённого использования земельных участков и объектов капитального строительства;
- 5) обеспечение сбалансированного учета экологических, экономических, социальных и иных факторов при осуществлении градостроительной деятельности;
- 6) защита прав граждан и обеспечение равенства прав физических и юридических лиц в градостроительных отношениях;
- 7) обеспечение открытой информации о правилах и условиях использования земельных участков, осуществления на них строительства и реконструкции;
- 8) контроль соответствия градостроительным регламентам строительных намерений застройщиков, построенных объектов и их последующего использования.

1.3. Правовой статус и пределы действия Правил

1.3.1. Настоящие Правила подлежат применению в границах территории ЗАТО Александровск, утвержденных Законом Мурманской области от 29.12.2004 № 582-01-ЗМО «Об утверждении границ муниципальных образований в Мурманской области» и в соответствии с Указом Президента Российской Федерации от 30.04.2016 № 206 «О преобразовании закрытого административно-территориального образования Александровска Мурманской области».

1.3.2. Настоящие Правила обязательны для исполнения всеми субъектами градостроительных отношений.

1.3.3. Настоящие Правила являются открытыми для физических и юридических лиц.

1.3.4. Граждане имеют право участвовать в принятии решений по вопросам землепользования и застройки в соответствии с действующим законодательством Российской Федерации, Мурманской области и муниципальными правовыми актами ЗАТО Александровск. Правовые акты ЗАТО Александровск в области землепользования и застройки, за исключением генерального плана ЗАТО Александровск (далее – генеральный план), принятые до вступления в силу настоящих Правил, применяются в части, не противоречащей им.

1.3.5. Настоящие Правила применяются наряду с:

- 1) техническими регламентами (до их вступления в установленном порядке в силу - нормативными техническими документами в части, не противоречащей Федеральному закону от 27.12.2002 № 184-ФЗ «О техническом регулировании» и Градостроительному

кодексу Российской Федерации), принятыми в соответствии с законодательством Российской Федерации в целях обеспечения безопасности жизни и здоровья людей, надежности и безопасности объектов капитального строительства, защиты имущества, сохранения окружающей природной среды и объектов культурного наследия;

2) региональными нормативами градостроительного проектирования Мурманской области;

3) законодательством Мурманской области, муниципальными правовыми актами ЗАТО Александровск.

Раздел 2. Регулирование землепользования и застройки органами местного самоуправления

2.1. Органы власти, участвующие в регулировании землепользования и застройки территории ЗАТО Александровск

2.1.1. В соответствии с законодательством Российской Федерации, региональным законодательством Мурманской области, а также муниципальными правовыми актами органов местного самоуправления ЗАТО Александровск, Уставом ЗАТО Александровск к органам власти, участвующим в регулировании землепользования и застройки территории ЗАТО Александровск (далее – органы власти), относятся:

- 1) Правительство Мурманской области;
- 2) Министерство градостроительства и благоустройства Мурманской области;
- 3) Министерство имущественных отношений Мурманской области;
- 4) представительный орган – Совет депутатов ЗАТО Александровск;
- 5) исполнительно-распорядительный орган – администрация ЗАТО Александровск.

2.1.2. Администрация ЗАТО Александровск осуществляет свои полномочия в области землепользования и застройки через отдел градостроительства и архитектуры администрации ЗАТО Александровск.

2.1.3. Администрация ЗАТО Александровск возлагает контроль за выполнением требований Правил на структурное подразделение администрации ЗАТО Александровск, уполномоченное в сфере градостроительства и архитектуры.

2.1.4. Регулирование органами власти землепользования и застройки территории ЗАТО Александровск осуществляется в порядке, установленном нормативными правовыми актами Российской Федерации, нормативными правовыми актами Мурманской области, настоящими Правилами, муниципальными правовыми актами Совета депутатов ЗАТО Александровск, администрации ЗАТО Александровск.

2.1.5. За нарушение норм, установленных настоящими Правилами, физические, юридические и должностные лица несут ответственность в соответствии с законодательством.

2.2. Вопросы, регулируемые органами местного самоуправления в области землепользования и застройки

2.2.1. Регулирование вопросов землепользования и застройки территории ЗАТО Александровск органами местного самоуправления осуществляется в рамках исполнения полномочий, возложенных Федеральным законом от 06.10.2003 № 131-ФЗ «Об общих принципах организации местного самоуправления в Российской Федерации», Градостроительным кодексом Российской Федерации, Земельным кодексом Российской Федерации, законодательством Российской Федерации, Мурманской области, муниципальными правовыми актами Совета депутатов ЗАТО Александровск, администрации ЗАТО Александровск.

2.2.2. К вопросам, регулируемым Министерством градостроительства и благоустройства Мурманской области в области землепользования и застройки, в том числе, относятся:

1) установление видов, состава и границ территориальных зон;

2) установление градостроительных регламентов в отношении земельных участков и объектов капитального строительства, расположенных в пределах соответствующей территориальной зоны:

- видов разрешенного использования земельных участков и объектов капитального строительства;

- предельных (минимальных и (или) максимальных) размеров земельных участков и предельных параметров разрешенного строительства, реконструкции объектов капитального строительства;

- ограничений использования земельных участков и объектов капитального строительства, устанавливаемых в соответствии с законодательством Российской Федерации;

- расчетных показателей минимально допустимого уровня обеспеченности территории объектами коммунальной, транспортной, социальной инфраструктур и расчетных показателей максимально допустимого уровня территориальной доступности указанных объектов для населения в случае, если в границах территориальной зоны, применительно к которой устанавливается градостроительный регламент, предусматривается осуществление деятельности по комплексному развитию территории;

3) принятие решения о подготовке документации по планировке территории применительно к территории ЗАТО Александровск в случаях, установленных Градостроительным кодексом Российской Федерации;

4) утверждение документации по планировке территории в случаях, установленных Градостроительным кодексом Российской Федерации;

5) принятие решения о комплексном развитии территории.

2.2.3. К вопросам, регулируемым администрацией ЗАТО Александровск в области землепользования и застройки, в том числе, относятся:

1) выдача разрешений на строительство, разрешений на ввод объектов в эксплуатацию при осуществлении строительства и реконструкции объектов капитального строительства, расположенных на территории ЗАТО Александровск;

2) принятие решения о предоставлении разрешения на условно разрешенный вид использования земельного участка, объекта капитального строительства или об отказе в предоставлении такого разрешения;

3) принятие решения о предоставлении разрешения на отклонение от предельных параметров разрешенного строительства, реконструкции объектов капитального строительства или об отказе в предоставлении такого разрешения;

4) утверждение документации по планировке территории применительно к территории ЗАТО Александровск.

Раздел 3. Изменение видов разрешенного использования земельных участков и объектов капитального строительства физическими и юридическими лицами

3.1. Виды разрешенного использования земельных участков и объектов капитального строительства

3.1.1. Разрешенное использование земельных участков и объектов капитального строительства может быть следующих видов:

1) основные виды разрешенного использования;

2) условно разрешенные виды использования;

3) вспомогательные виды разрешенного использования.

3.1.2. Основные виды разрешенного использования земельных участков, объектов капитального строительства – виды использования, которые при условии соблюдения строительных норм и стандартов безопасности, правил пожарной безопасности, иных обязательных требований не могут быть запрещены.

3.1.3. Вспомогательные виды разрешенного использования земельных участков, объектов капитального строительства – это виды использования, допустимые только в качестве дополнительных видов по отношению к основным видам разрешенного использования и условно разрешенным видам использования и осуществляемые совместно с ними.

При отсутствии основного (или условно-разрешенного) вида использования вспомогательный вид использования не разрешается.

Вспомогательные виды составляют часть основной разрешенной деятельности или функции и поэтому могут появляться только там, где реализуется основная деятельность или функция.

Объекты вспомогательных видов разрешенного использования связаны, в том числе технологически, с объектами основных и (или) условно разрешенных видов использования и обеспечивают использование объектов основных и (или) условно разрешенных видов использования

3.1.4. Условно разрешенные виды использования – виды разрешенного использования, не относящиеся к основным видам разрешенного использования, но допустимые градостроительными регламентами при наличии разрешения на условно разрешенный вид использования земельного участка или объекта капитального строительства, оформленного в установленном Градостроительным кодексом Российской Федерации, настоящими Правилами порядке.

3.2. Изменение видов разрешенного использования земельных участков и объектов капитального строительства физическими и юридическими лицами

3.2.1. Наименования видов разрешенного использования земельных участков определяются в соответствии с Приказом Росреестра от 10.11.2020 № П/0412 «Об утверждении классификатора видов разрешенного использования земельных участков».

Разрешенное использование земельных участков, установленное до момента утверждения в соответствии с Земельным кодексом Российской Федерации классификатора видов разрешенного использования земельных участков, признается действительным вне зависимости от его соответствия указанному классификатору.

По заявлению правообладателя земельного участка об установлении соответствия разрешенного использования земельного участка классификатору видов разрешенного использования земельных участков администрация ЗАТО Александровск в течение одного месяца со дня поступления такого заявления принимает решение об установлении соответствия между разрешенным использованием земельного участка, указанным в заявлении, и видом разрешенного использования земельных участков, установленным классификатором видов разрешенного использования земельных участков. Данное решение является основанием для внесения изменений в сведения единого государственного реестра недвижимости о разрешенном использовании земельного участка.

3.2.2. Изменение видов разрешенного использования земельных участков и объектов капитального строительства на территории ЗАТО Александровск осуществляется в соответствии с перечнем видов разрешенного использования для соответствующей территориальной зоны, установленным настоящими Правилами, при условии соблюдения требований технических регламентов.

3.2.3. Основные и вспомогательные виды разрешенного использования земельных участков и объектов капитального строительства выбираются правообладателями земельных участков и объектов капитального строительства, за исключением органов государственной

власти, органов местного самоуправления, государственных и муниципальных учреждений, государственных и муниципальных унитарных предприятий, самостоятельно без дополнительных разрешений и согласования.

3.2.4. Правообладателями земельных участков являются:

- собственники земельных участков – лица, являющиеся собственниками земельных участков;
- землепользователи – лица, владеющие и пользующиеся земельными участками на праве постоянного (бессрочного) пользования или на праве безвозмездного пользования;
- землевладельцы – лица, владеющие и пользующиеся земельными участками на праве пожизненного наследуемого владения;
- арендаторы земельных участков – лица, владеющие и пользующиеся земельными участками по договору аренды, договору субаренды.

3.2.5. Изменение вида разрешенного использования земельного участка, используемого на условиях договора, осуществляется с учетом положений Гражданского кодекса Российской Федерации.

3.2.6. Внесение изменений в заключенный договор аренды земельного участка по результатам аукциона с победителем аукциона или в случае признания аукциона несостоявшимся с единственным участником аукциона в части изменения видов разрешенного использования такого земельного участка не допускается.

3.2.7. В случаях если правообладатель земельных участков и объектов капитального строительства выбирает вид использования из числа условно разрешенных, установленных настоящими Правилами для соответствующей территориальной зоны, необходимо получение разрешения в порядке, установленном Градостроительным кодексом Российской Федерации и настоящими Правилами.

3.2.8. В случаях если земельный участок или объект капитального строительства расположен на землях, на которые действие градостроительных регламентов не распространяется или для которых градостроительные регламенты не устанавливаются, то решения об изменении одного вида его разрешенного использования на другой принимается в соответствии с федеральными законами.

3.2.9. Изменение видов разрешенного использования указанных в пункте 2 статьи 107 Земельного кодекса Российской Федерации земельных участков, иных объектов недвижимости допускается только с учетом ограничений прав на использование земельных участков, установленных в границах зоны с особыми условиями использования территории.

3.3. Предоставление разрешения на условно разрешенный вид использования земельного участка или объекта капитального строительства

3.3.1. Физическое или юридическое лицо, заинтересованное в предоставлении разрешения на условно разрешенный вид использования земельного участка или объекта капитального строительства (далее – разрешение на условно разрешенный вид использования), направляет заявление о предоставлении разрешения на условно разрешенный вид использования в комиссию по внесению изменений в правила землепользования и застройки муниципального образования ЗАТО Александровск (далее – комиссия), положение о которой утверждено постановлением администрации ЗАТО Александровск от 08.07.2013 № 1683 «О разработке правил землепользования и застройки городского округа муниципального образования закрытое административно-территориальное образование Александровск Мурманской области».

3.3.2. Порядок и сроки предоставления муниципальной услуги «Предоставление разрешения на осуществление условно разрешенного вида использования земельного участка или объекта капитального строительства», основания для отказа в предоставлении указанной услуги определяются административным регламентом, утвержденным постановлением администрации ЗАТО Александровск.

3.3.3. Проект решения о предоставлении разрешения на условно разрешенный вид использования подлежит рассмотрению на общественных обсуждениях или публичных слушаниях, проводимых в порядке, установленном статьей 5.1 Градостроительного кодекса Российской Федерации, с учетом положений статьи 39 Градостроительного кодекса Российской Федерации, Федерального закона от 13.07.2020 № 193-ФЗ «О государственной поддержке предпринимательской деятельности в Арктической зоне Российской Федерации».

3.3.4. В случае если условно разрешенный вид использования земельного участка или объекта капитального строительства может оказать негативное воздействие на окружающую среду общественные обсуждения или публичные слушания проводятся с участием правообладателей земельных участков и объектов капитального строительства, подверженных риску такого негативного воздействия.

3.3.5. На основании заключения о результатах общественных обсуждений или публичных слушаний по проекту решения о предоставлении разрешения на условно разрешенный вид использования комиссия осуществляет подготовку рекомендаций о предоставлении разрешения на условно разрешенный вид использования или об отказе в предоставлении такого разрешения с указанием причин принятого решения и направляет их Главе ЗАТО Александровск.

3.3.6. Глава ЗАТО Александровск в течение трех дней со дня поступления таких рекомендаций принимает решение о предоставлении разрешения на условно разрешенный вид использования или об отказе в предоставлении такого разрешения. Решение оформляется постановлением администрации ЗАТО Александровск и подлежит опубликованию в газете «Полярный вестник», а также размещению в официальном сетевом издании «Официальные документы ЗАТО Александровск» в информационно-телекоммуникационной сети «Интернет».

3.3.7. Расходы, связанные с организацией и проведением общественных обсуждений или публичных слушаний по проекту решения о предоставлении разрешения на условно разрешенный вид использования, несет физическое или юридическое лицо, заинтересованное в предоставлении такого разрешения.

3.3.8. В случае если условно разрешенный вид использования земельного участка или объекта капитального строительства включен в градостроительный регламент в установленном для внесения изменений в Правила порядке после проведения общественных обсуждений или публичных слушаний по инициативе физического или юридического лица, заинтересованного в предоставлении разрешения на условно разрешенный вид использования, решение о предоставлении разрешения на условно разрешенный вид использования такому лицу принимается без проведения общественных обсуждений или публичных слушаний.

3.3.8.1. Со дня поступления в администрацию ЗАТО Александровск уведомления о выявлении самовольной постройки от исполнительных органов государственной власти, уполномоченных на осуществление государственного строительного надзора, государственного земельного надзора, государственного надзора в области использования и охраны водных объектов, государственного надзора в области охраны и использования особо охраняемых природных территорий, государственного надзора за состоянием, содержанием, сохранением, использованием, популяризацией и государственной охраной объектов культурного наследия, от исполнительных органов государственной власти, уполномоченных на осуществление федерального государственного лесного надзора (лесной охраны), подведомственных им государственных учреждений, должностных лиц государственных учреждений, осуществляющих управление особо охраняемыми природными территориями федерального и регионального значения, являющихся государственными инспекторами в области охраны окружающей среды, или от органов местного самоуправления, осуществляющих муниципальный земельный контроль или муниципальный контроль в области охраны и использования особо охраняемых природных территорий, не допускается предоставление разрешения на условно разрешенный вид использования в отношении

земельного участка, на котором расположена такая постройка, или в отношении такой постройки до ее сноса или приведения в соответствие с установленными требованиями, за исключением случаев, если по результатам рассмотрения данного уведомления администрацией ЗАТО Александровск в исполнительный орган государственной власти, должностному лицу, в государственное учреждение или орган местного самоуправления, которые указаны в настоящем пункте и от которых поступило данное уведомление, направлено уведомление о том, что наличие признаков самовольной постройки не усматривается либо вступило в законную силу решение суда об отказе в удовлетворении исковых требований о сносе самовольной постройки или ее приведении в соответствие с установленными требованиями.

3.3.9. Физическое или юридическое лицо вправе оспорить в судебном порядке решение о предоставлении разрешения на условно разрешенный вид использования или об отказе в предоставлении такого разрешения.

Раздел 4. Подготовка документации по планировке территории

Подготовка документации по планировке территории осуществляется в соответствии с Градостроительным Кодексом Российской Федерации и Порядком осуществления перераспределенных полномочий в области градостроительной деятельности, утвержденным постановлением Правительства Мурманской области от 03.02.2020 № 31-ПП.

Раздел 5. Проведение общественных обсуждений или публичных слушаний по вопросам землепользования и застройки

5.1. Общие положения о проведении общественных обсуждений или публичных слушаний по вопросам землепользования и застройки

5.1.1. В целях соблюдения права человека на благоприятные условия жизнедеятельности, прав и законных интересов правообладателей земельных участков и объектов капитального строительства по проектам правил землепользования и застройки, проектам планировки территории, проектам межевания территории, проектам, предусматривающим внесение изменений в один из указанных утвержденных документов, проектам решений о предоставлении разрешения на условно разрешенный вид использования земельного участка или объекта капитального строительства, проектам решений о предоставлении разрешения на отклонение от предельных параметров разрешенного строительства, реконструкции объектов капитального строительства (далее также в настоящем разделе – проекты) проводятся общественные обсуждения или публичные слушания, за исключением случаев, предусмотренных Градостроительным кодексом Российской Федерации и другими федеральными законами.

5.1.2. Общественные обсуждения или публичные слушания по проектам, указанным в пункте 5.1.1 подраздела 5.1. настоящих Правил, проводятся в соответствии с решением Совета депутатов ЗАТО Александровск от 17.12.2018 № 104 «Об утверждении Положения о порядке организации и проведения публичных слушаний, общественных обсуждений в муниципальном образовании ЗАТО Александровск» и с учетом положений Градостроительного кодекса Российской Федерации, Федерального закона от 13.07.2020 № 193-ФЗ «О государственной поддержке предпринимательской деятельности в Арктической зоне Российской Федерации».

Раздел 6. Внесение изменений в Правила землепользования и застройки

6.1. Внесение изменений в Правила землепользования и застройки осуществляется в соответствии с Градостроительным Кодексом Российской Федерации и Порядком осуществления перераспределенных полномочий в области градостроительной деятельности, утвержденным постановлением Правительства Мурманской области от 03.02.2020 № 31-ПП.

Раздел 7. Регулирование иных вопросов землепользования и застройки

7.1. Действие Правил по отношению к генеральному плану, документации по планировке территории

7.1.1. Подготовка проекта Правил осуществляется с учетом положений о территориальном планировании, содержащихся в документах территориального планирования, с учетом требований технических регламентов, заключения о результатах общественных обсуждений или публичных слушаний и предложений заинтересованных лиц.

7.1.2. При подготовке Правил в части установления границ территориальных зон и градостроительных регламентов обеспечивается возможность размещения на территории ЗАТО Александровск объектов федерального значения, объектов регионального значения, объектов местного значения (за исключением линейных объектов), предусмотренных документами территориального планирования.

7.2. Предоставление разрешения на отклонение от предельных параметров разрешенного строительства, реконструкции объектов капитального строительства

7.2.1. Правообладатели земельных участков, размеры которых меньше установленных градостроительным регламентом минимальных размеров земельных участков либо конфигурация, инженерно-геологические или иные характеристики которых неблагоприятны для застройки, вправе обратиться за разрешениями на отклонение от предельных параметров разрешенного строительства, реконструкции объектов капитального строительства.

7.2.2. Отклонение от предельных параметров разрешенного строительства, реконструкции объектов капитального строительства разрешается для отдельного земельного участка при соблюдении требований технических регламентов.

7.2.3. Предельные параметры разрешенного строительства, в отношении которых можно запросить разрешение на отклонение:

1) минимальные отступы от границ земельных участков в целях определения мест допустимого размещения зданий, строений, сооружений, за пределами которых запрещено строительство зданий, строений, сооружений;

2) предельное количество этажей или предельную высоту зданий, строений, сооружений;

3) максимальный процент застройки в границах земельного участка, определяемый как отношение суммарной площади земельного участка, которая может быть застроена, ко всей площади земельного участка;

4) иные, не указанные в подпунктах 1-3 пункта 7.2.3. подраздела 7.1.2. настоящих Правил, предельные параметры разрешенного строительства, реконструкции объектов капитального строительства, в случае, если они установлены в градостроительном регламенте.

7.2.4. Заинтересованное в получении разрешения на отклонение от предельных параметров разрешенного строительства, реконструкции объектов капитального строительства лицо направляет в комиссию заявление о предоставлении такого разрешения.

7.2.5. Заявление о предоставлении разрешения на отклонение от предельных параметров разрешенного строительства, реконструкции объектов капитального строительства может быть направлено в форме электронного документа, подписанного электронной подписью.

7.2.6. В заявлении на получение разрешения на отклонение от предельных параметров разрешенного строительства, реконструкции объектов капитального строительства указываются:

- 1) правообладатель земельного участка и (или) объекта капитального строительства;
- 2) местоположение (адрес) земельного участка и/или объекта капитального строительства;
- 3) кадастровый номер земельного участка;
- 4) кадастровый номер объекта капитального строительства;
- 5) предельные параметры разрешенного строительства, реконструкции объектов капитального строительства, установленные настоящими Правилами;
- 6) запрашиваемые предельные параметры разрешенного строительства, реконструкции объектов капитального строительства;
- 7) характеристики земельного участка, неблагоприятные для застройки в соответствии с частью 1 статьи 40 Градостроительного кодекса Российской Федерации, в связи с которыми запрашивается разрешение на отклонение от предельных параметров.

7.2.7. Проект решения о предоставлении разрешения на отклонение от предельных параметров разрешенного строительства, реконструкции объектов капитального строительства подлежит рассмотрению на общественных обсуждениях или публичных слушаниях, проводимых в порядке, установленном статьей 5.1 Градостроительного кодекса Российской Федерации, с учетом положений статьи 39 Градостроительного кодекса Российской Федерации, Федерального закона от 13.07.2020 № 193-ФЗ «О государственной поддержке предпринимательской деятельности в Арктической зоне Российской Федерации».

7.2.8. Расходы, связанные с организацией и проведением общественных обсуждений или публичных слушаний по проекту решения о предоставлении разрешения на отклонение от предельных параметров разрешенного строительства, реконструкции объектов капитального строительства, несет физическое или юридическое лицо, заинтересованное в предоставлении такого разрешения.

7.2.9. На основании заключения о результатах общественных обсуждений или публичных слушаний по проекту решения о предоставлении разрешения на отклонение от предельных параметров разрешенного строительства, реконструкции объектов капитального строительства комиссия осуществляет подготовку рекомендаций о предоставлении такого разрешения или об отказе в предоставлении такого разрешения с указанием причин принятого решения и направляет указанные рекомендации Главе ЗАТО Александровск.

7.2.10. Глава ЗАТО Александровск в течение семи дней со дня поступления вышеуказанных рекомендаций принимает решение о предоставлении разрешения на отклонение от предельных параметров разрешенного строительства, реконструкции объектов капитального строительства или об отказе в предоставлении такого разрешения с указанием причин принятого решения. Решение Главы ЗАТО Александровск оформляется постановлением администрации ЗАТО Александровск.

7.2.10.1. Со дня поступления в орган местного самоуправления уведомления о выявлении самовольной постройки от исполнительных органов государственной власти, уполномоченных на осуществление государственного строительного надзора, государственного земельного надзора, государственного надзора в области использования и охраны водных объектов, государственного надзора в области охраны и использования особо охраняемых природных территорий, государственного надзора за состоянием, содержанием, сохранением, использованием, популяризацией и государственной охраной объектов культурного наследия, от исполнительных органов государственной власти, уполномоченных на осуществление федерального государственного лесного надзора (лесной охраны),

подведомственных им государственных учреждений, должностных лиц государственных учреждений, осуществляющих управление особо охраняемыми природными территориями федерального и регионального значения, являющихся государственными инспекторами в области охраны окружающей среды, или от органов местного самоуправления, осуществляющих муниципальный земельный контроль или муниципальный контроль в области охраны и использования особо охраняемых природных территорий, не допускается предоставление разрешения на отклонение от предельных параметров разрешенного строительства, реконструкции объектов капитального строительства в отношении земельного участка, на котором расположена такая постройка, до ее сноса или приведения в соответствие с установленными требованиями, за исключением случаев, если по результатам рассмотрения данного уведомления органом местного самоуправления в исполнительный орган государственной власти, должностному лицу, в государственное учреждение или орган местного самоуправления, которые указаны в настоящем пункте и от которых поступило данное уведомление, направлено уведомление о том, что наличие признаков самовольной постройки не усматривается либо вступило в законную силу решение суда об отказе в удовлетворении исковых требований о сносе самовольной постройки или ее приведении в соответствие с установленными требованиями.

7.2.11. Физическое или юридическое лицо вправе оспорить в судебном порядке решение о предоставлении разрешения на отклонение от предельных параметров разрешенного строительства, реконструкции объектов капитального строительства или об отказе в предоставлении такого разрешения.

7.3. Осуществление строительства, реконструкции, капитального ремонта объектов капитального строительства на территории ЗАТО Александровск

7.3.1. Строительство, реконструкция, капитальный ремонт объектов капитального строительства на территории ЗАТО Александровск осуществляется правообладателями земельных участков, объектов капитального строительства в границах объектов их прав в соответствии с требованиями, установленными Градостроительным кодексом Российской Федерации, настоящими Правилами.

7.3.2. Строительство, реконструкция, капитальный ремонт объектов капитального строительства на территории ЗАТО Александровск осуществляется на основании проектной документации, разработанной применительно к объектам капитального строительства и (или) их частям, реконструируемым в границах принадлежащего застройщику земельного участка, а также отдельных разделов проектной документации при проведении капитального ремонта объектов капитального строительства в соответствии с требованиями Градостроительного кодекса Российской Федерации, технических регламентов, настоящих Правил.

7.3.3. В случае планируемого строительства объекта капитального строительства, в связи с размещением которого в соответствии с федеральным законом, положением о зоне с особыми условиями использования территории подлежит установлению зона с особыми условиями использования территории, или в случае реконструкции объекта капитального строительства, в результате которой в отношении реконструированного объекта подлежит установлению зона с особыми условиями использования территории или ранее установленная зона с особыми условиями использования территории подлежит изменению, застройщик до дня обращения в уполномоченные в соответствии с Градостроительным кодексом Российской Федерации на выдачу разрешений на строительство органы государственной власти, органы местного самоуправления, организации с заявлением о выдаче разрешения на строительство обязан обратиться с заявлением об установлении или изменении зоны с особыми условиями использования территории с приложением документов, предусмотренных положением о зоне с особыми условиями использования территории соответствующего вида, в органы государственной власти или органы местного

самоуправления, уполномоченные на принятие решений об установлении, изменении, о прекращении существования зоны с особыми условиями использования территории.

7.3.4. В случае, если для строительства, реконструкции объекта капитального строительства, в связи с размещением которого устанавливается зона с особыми условиями использования территории, не требуется выдача разрешения на строительство, застройщик в срок не позднее пяти рабочих дней со дня утверждения проектной документации на строительство, реконструкцию такого объекта обязан обратиться с заявлением об установлении или изменении зоны с особыми условиями использования территории с приложением документов, предусмотренных положением о зоне с особыми условиями использования территории соответствующего вида, в органы государственной власти или органы местного самоуправления, уполномоченные на принятие решений об установлении, изменении, о прекращении существования зоны с особыми условиями использования территории.

7.3.5. В случае, если в связи с размещением объекта капитального строительства, планируемого к строительству, реконструкции, подлежат установлению зоны с особыми условиями использования территорий разного вида, предусмотренные пунктами 13 и 15 статьи 106 Земельного кодекса Российской Федерации требования должны быть выполнены застройщиком в отношении зоны с особыми условиями использования территории каждого вида.

7.3.6. Со дня установления или изменения зоны с особыми условиями использования территории в отношении планируемых к строительству, реконструкции объектов капитального строительства и до дня ввода указанных объектов в эксплуатацию независимо от ограничений использования земельных участков, установленных в границах зоны с особыми условиями использования территории, допускается, за исключением случая установления зоны с особыми условиями использования территории в соответствии с пунктом 15 статьи 106 Земельного кодекса Российской Федерации:

1) использование земельных участков, расположенных в границах данной зоны, в соответствии с ранее установленным видом разрешенного использования земельных участков для целей, не связанных со строительством, с реконструкцией объектов капитального строительства;

2) использование земельных участков, расположенных в границах данной зоны, для строительства, реконструкции объектов капитального строительства на основании разрешения на строительство, выданного до дня установления или изменения зоны с особыми условиями использования территории, или в случае начала строительства, реконструкции до дня установления или изменения данной зоны, если для строительства, реконструкции указанного объекта капитального строительства не требуется выдача разрешения на строительство;

3) использование зданий, сооружений, расположенных в границах такой зоны, в соответствии с их видом разрешенного использования.

7.3.7. Реконструкция и капитальный ремонт объектов культурного наследия, а также строительство в зонах охраны таких объектов допускается только при наличии согласования исполнительного органа государственной власти Мурманской области, уполномоченного в сфере сохранения, использования, популяризации и государственной охраны объектов культурного наследия (памятников истории и культуры) народов Российской Федерации, расположенных на территории Мурманской области.

7.3.8. При необходимости прекращения работ по строительству, реконструкции объекта капитального строительства или их приостановления более чем на шесть месяцев застройщик или заказчик должен обеспечить консервацию объекта капитального строительства.

7.3.9. Правообладатели земельных участков обязаны обеспечить:

1) целостность и сохранность находящихся на земельном участке подземных и наземных транзитных инженерных сетей и сооружений и информирование владельцев инженерных сетей и сооружений обо всех обнаруженных повреждениях, неисправностях;

2) беспрепятственный допуск владельцев и эксплуатирующих предприятий, в ведении которых находятся транзитные инженерные сети для их ремонта и технического обслуживания;

3) возможность производить реконструкцию и модернизацию транзитных инженерных сетей;

4) возможность подключения к сетям инженерно-технического обеспечения, электрическим сетям, сетям телефонизации и радиофикации согласно техническим условиям владельцев сетей;

5) выполнение требований работников предприятий и организаций, в ведении которых находятся инженерные сети, направленных на обеспечение сохранности коммуникаций, предотвращение несчастных случаев.

7.4. Строительный контроль и государственный строительный надзор

7.4.1. В процессе строительства, реконструкции, капитального ремонта объектов капитального строительства проводится строительный контроль и осуществляется государственный строительный надзор.

7.4.2. Порядок проведения строительного контроля и осуществления государственного строительного надзора определены статьями 53, 54 Градостроительного кодекса Российской Федерации.

7.5. Снос объектов капитального строительства

7.5.1. Снос объекта капитального строительства осуществляется на основании решения собственника объекта капитального строительства или застройщика либо в случаях, предусмотренных Градостроительным кодексом Российской Федерации, другими федеральными законами, на основании решения суда или органа местного самоуправления.

7.5.2. Снос объекта капитального строительства осуществляется в соответствии с требованиями главы 6.4 Градостроительного кодекса Российской Федерации.

7.5.3. Снос объектов недвижимого имущества, расположенных на земельных участках в границах зон с особыми условиями использования территорий, осуществляется в случае, если в соответствии с ограничениями использования земельных участков, установленными в границах зоны с особыми условиями использования территории, размещение объектов недвижимого имущества запрещается, или в случае, если собственник объекта недвижимости не изменил его разрешенное использование (назначение) на вид разрешенного использования, допустимый в соответствии с указанными ограничениями и градостроительным регламентом, лесохозяйственным регламентом, положением об особо охраняемой природной территории, в срок, предусмотренный соглашением о возмещении убытков, а в случае отсутствия указанного соглашения в срок, предусмотренный пунктом 4 статьи 107 Земельного кодекса Российской Федерации.

7.6. Красные линии

7.6.1. При проектировании и осуществлении любого вида строительства, реконструкции, посадке зеленых насаждений необходимо строго соблюдать границы территорий общего пользования – красные линии.

7.6.2. Установление, изменение, отмена красных линий осуществляется на основании генеральных планов в ходе подготовки и утверждения документации по планировке территории.

7.6.3. Реконструкция зданий, их частей, наземных сооружений (кроме указанных в пункте 7.6.4. подраздела 7.6. настоящих Правил), находящихся в границах красных линий улиц и дорог или расположенных на участках, предназначенных для иного использования (прокладка городских инженерных коммуникаций, новых магистралей и улиц, устройство транспортных развязок, новых площадей, набережных, зеленых насаждений общего пользования), а также любой вид строительства, в том числе сооружение отдельных частей и деталей зданий (портики, лестницы), в границах красных линий не допускается.

7.6.4. Допускается размещение в границах красных линий территорий общего пользования – территорий, которыми беспрепятственно пользуется неограниченный круг лиц (в том числе площадей, улиц, проездов, набережных, береговых полос водных объектов общего пользования, скверов, бульваров):

- инженерных коммуникаций (без возведения строений);
- элементов благоустройства и озеленения;
- шумозащитных устройств;
- рекламных конструкций;
- технических средств информации и организации движения;
- парковок (без устройства ограждений, сооружения подпорных стенок и других подобных элементов);
- киосков для продажи печатных изделий;
- остановочных павильонов на остановочных пунктах маршрутов регулярных перевозок;
- нестационарных торговых объектов мелкорозничной торговли (торговые павильоны, торговые лотки и т.д.).

7.6.5. Земельные участки, сформированные в границах красных линий, не предоставляются в собственность.

7.6.6. Физические и юридические лица, допустившие нарушения границ красных линий, обязаны в сроки, установленные администрацией ЗАТО Александровск, устранить эти нарушения.

7.6.7. Физические и юридические лица при осуществлении строительства и реконструкции магистралей, улиц, инженерных коммуникаций и транспортных сооружений обязаны освободить земельный участок от строений и сооружений, расположенных в границах красных линий, в соответствии с градостроительным и земельным законодательством.

7.7. Муниципальный земельный контроль

7.7.1. Муниципальный земельный контроль – система мер, направленная на предотвращение, выявление и пресечение нарушений законодательства в области охраны землепользования, обеспечения соблюдения субъектами хозяйственной и иной деятельности требований, в том числе нормативов и нормативных документов, в области охраны землепользования.

7.7.2 Муниципальный земельный контроль проводится в порядке, установленном законодательством Российской Федерации и нормативными правовыми актами органов местного самоуправления ЗАТО Александровск.

7.8. Отдельные права использования земельных участков и объектов капитального строительства, возникшие до вступления в силу Правил. Использование и строительные изменения объектов недвижимости, не соответствующих Правилам

7.8.1. Принятые до введения в действие настоящих Правил муниципальные правовые акты ЗАТО Александровск по вопросам землепользования и застройки применяются в части, не противоречащей настоящим Правилам.

7.8.2. Разрешения на строительство, выданные до вступления в силу настоящих Правил землепользования и застройки, являются действительными.

7.8.3. Отношения граждан и их объединений и органов местного самоуправления ЗАТО Александровск в части самовольного занятия земельных участков, самовольного строительства, использования самовольно занятых земельных участков и самовольных построек регулируются гражданским и земельным законодательством Российской Федерации.

7.8.4. Земельные участки или объекты капитального строительства, виды разрешенного использования, предельные (минимальные и (или) максимальные) размеры и предельные параметры которых не соответствуют градостроительному регламенту, могут использоваться без установления срока приведения их в соответствие с градостроительным регламентом, за исключением случаев если использование таких земельных участков и объектов капитального строительства опасно для жизни или здоровья человека, для окружающей среды, объектов культурного наследия.

7.8.5. Реконструкция указанных в пункте 7.8.4. подраздела 7.8. настоящих Правил объектов капитального строительства может осуществляться только путем приведения таких объектов в соответствие с градостроительным регламентом или путем уменьшения их несоответствия предельным параметрам разрешенного строительства, реконструкции. Изменение видов разрешенного использования указанных земельных участков и объектов капитального строительства может осуществляться путем приведения их в соответствие с видами разрешенного использования земельных участков и объектов капитального строительства, установленными градостроительным регламентом.

7.8.6. Площадь и строительный объем объектов недвижимости, вид (виды) использования которых не содержатся в списке разрешенных для соответствующей территориальной зоны, не могут быть увеличены. На этих объектах не допускается увеличивать объемы и интенсивность производственной и иной хозяйственной деятельности без приведения используемой технологии в соответствие с экологическими, санитарно-гигиеническими, противопожарными, иными нормативами и стандартами безопасности, охраны здоровья людей.

7.8.7. Не соответствующий градостроительному регламенту вид использования земельного участка, объекта капитального строительства не может быть заменен на иной несоответствующий градостроительному регламенту вид использования.

7.8.8. Здание или сооружение, не соответствующее видам разрешенного использования, установленным настоящими Правилами, и находящееся в состоянии значительного разрушения, не может быть перестроено кроме как в соответствии с разрешенными градостроительным регламентом видами использования и параметрами разрешенного строительства.

Глава II. Карта градостроительного зонирования.

Раздел 8. Карта градостроительного зонирования, отдельные карты

8.1. Состав карт, включенных в Правила

8.1.1. Карты, включенные в состав Правил, выполнены с учетом сложившейся планировки территории и существующего землепользования, функциональных зон и параметров их планируемого развития, определенных генеральным планом, возможности сочетания в пределах одной территориальной зоны различных видов существующего и планируемого использования земельных участков, видов территориальных зон, определенных Градостроительным кодексом Российской Федерации.

8.1.2. Состав карт, включенных в Правила (далее – карты градостроительного зонирования):

- 1) карта градостроительного зонирования ЗАТО Александровск;
- 2) карта градостроительного зонирования г. Полярный (Приложение № 2);
- 3) карта градостроительного зонирования г. Снежногорск (Приложение № 3);
- 4) карта градостроительного зонирования г. Гаджиево (Приложение № 4);
- 5) карта градостроительного зонирования н.п. Оленья Губа (Приложение № 5).

8.1.3. В случае принятия решения о комплексном развитии территории по инициативе органа местного самоуправления, заключения органом местного самоуправления договора о комплексном развитии территории с правообладателями земельных участков и (или) расположенных на них объектов недвижимого имущества, по инициативе этих правообладателей, состав карт, включенных в Правила, дополняется картой, на которой устанавливаются территории, в границах которых предусматривается осуществление деятельности по комплексному развитию территории. Границы таких территорий при их установлении в обязательном порядке отображаются на картах градостроительного зонирования.

8.1.4. Границы территориальных зон установлены на картах градостроительного зонирования. Границы территориальных зон установлены с учетом:

- 1) возможности сочетания в пределах одной территориальной зоны различных видов существующего и планируемого использования земельных участков;
- 2) функциональных зон и параметров их планируемого развития, определенных генеральными планами;
- 3) состава территориальных зон, определенного градостроительным кодексом Российской Федерации;
- 4) сложившейся планировочной структуры территории и существующего землепользования;
- 5) планируемых изменений границ земель различных категорий;
- 6) предотвращения возможности причинения вреда объектам капитального строительства, расположенным на смежных земельных участках.

8.1.5. Границы территориальных зон установлены:

- 1) по линиям магистралей, улиц, проездов, разделяющим транспортные потоки противоположных направлений;
- 2) по красным линиям;
- 3) по границам земельных участков;
- 4) по границам населенных пунктов в пределах муниципального образования;
- 5) по границам муниципального образования;
- 6) по естественным границам природных объектов.

8.2. Кодировка территориальных зон

Типы зон	Кодировка	Виды зон
Жилые зоны	Ж1	Зона застройки индивидуальными жилыми домами
	Ж3	Зона застройки среднеэтажными жилыми домами блокированной застройки и многоквартирными домами
	Ж4	Зона застройки многоэтажными многоквартирными жилыми домами
Общественно-деловые зоны	О1	Зона делового, общественного и коммерческого назначения
	О2	Зона размещения объектов социального и коммунально-бытового назначения
Производственные зоны, зоны инженерной и транспортной инфраструктур	П1	Производственная зона
	П2	Коммунально-складская зона
	И	Зона размещения объектов инженерной инфраструктуры
Производственные зоны, зоны инженерной и транспортной инфраструктур	Т	Зона размещения объектов транспортной инфраструктуры
Зоны сельскохозяйственного использования	СХ1	Зона сельскохозяйственного использования
Рекреационные зоны	Р	Зона рекреационного назначения
Зоны специального назначения	СП1	Зона специального назначения, связанная с захоронениями
	СП2	Зона специального назначения, связанная с государственными объектами
	СП3	Зона специального назначения, связанная с переработкой и размещением отходов

8.3. Карты градостроительного зонирования

8.3.1. На картах градостроительного зонирования:

- 1) установлены границы территориальных зон, которые в соответствии с Градостроительным кодексом Российской Федерации отвечают требованию принадлежности каждого земельного участка только к одной территориальной зоне;
- 2) отображены границы зон с особыми условиями использования территорий;
- 3) отображены границы зон территорий объектов культурного наследия.

8.3.2. Территориальные зоны обозначены на карте границ территориальных зон по видам территориальных зон графически (цветом). Графическое (цветовое) обозначение территориальных зон на карте границ территориальных зон дополнено цифровыми и буквенными обозначениями каждой из территориальных зон по их видам и составу в соответствии с кодировкой, указанной в подпункте 8.2 настоящих Правил.

8.3.3. На картах градостроительного зонирования выделены следующие виды территориальных зон:

- 1) жилые;
- 2) общественно-деловые;
- 3) производственные, инженерной и транспортной инфраструктур;
- 4) сельскохозяйственного использования;
- 5) рекреационного назначения;
- 6) специального назначения.

8.3.4. Зона застройки индивидуальными жилыми домами предназначена для застройки малоэтажными индивидуальными жилыми домами (коттеджная, блокированная и усадебная застройка), допускается размещение объектов образования, иных объектов согласно градостроительным регламентам. В территориальной зоне разрешено размещение объектов коммунального обслуживания, если их размещение не влияет на окружающую среду, не причиняет неудобства жителям, не требует установления санитарной или охранной зоны, а площадь земельных участков под названными объектами, не превышает 20% от площади территории зоны.

8.3.5. Зона застройки среднеэтажными жилыми домами блокированной застройки и многоквартирными домами предназначена для застройки многоквартирными многоэтажными жилыми домами (пригодными для круглогодичного проживания, высотой не выше восьми надземных этажей, разделенных на две и более квартиры). Допускается размещение объектов социального и культурно-бытового обслуживания населения преимущественно местного значения, коммунально-бытового назначения, стоянок автомобильного транспорта, объектов, связанных с проживанием граждан и не оказывающих негативного воздействия на окружающую среду, иных объектов согласно градостроительным регламентам. В территориальной зоне разрешено размещение объектов коммунального обслуживания, если их размещение не влияет на окружающую среду, не причиняет неудобства жителям, не требует установления санитарной или охранной зоны, а площадь земельных участков под названными объектами, не превышает 20% от площади территории зоны.

8.3.6. Зона застройки многоэтажными многоквартирными жилыми домами предназначена для застройки многоквартирными многоэтажными жилыми домами (пригодными для круглогодичного проживания, высотой 9 этажей и выше, включая подземные, разделенные восемнадцать и более квартир). Допускается размещение объектов социального и культурно-бытового обслуживания населения преимущественно местного значения, коммунально-бытового назначения, стоянок автомобильного транспорта, объектов, связанных с проживанием граждан и не оказывающих негативного воздействия на окружающую среду, иных объектов согласно градостроительным регламентам. В территориальной зоне разрешено размещение объектов коммунального обслуживания, если

их размещение не влияет на окружающую среду, не причиняет неудобства жителям, не требует установления санитарной или охранной зоны, а площадь земельных участков под названными объектами, не превышает 20% от площади территории зоны.

8.3.7. Зона делового, общественного и коммерческого назначения предназначена для строительства, содержания и использования зданий административных, научно-исследовательских учреждений, объектов делового, финансового назначения, торговли, общественного питания, предпринимательской деятельности, иных объектов, связанных с обеспечением жизнедеятельности граждан. В данной территориальной зоне разрешено размещение объектов инженерного обеспечения, если площадь земельных участков под названными объектами, не превышает 20% от площади территории зоны.

8.3.8. Зона размещения объектов социального и коммунально-бытового назначения предназначена строительства, содержания и использования зданий, в целях обеспечения удовлетворения социальных, духовных и бытовых потребностей человека. В данной территориальной зоне разрешено размещение объектов инженерного обеспечения, если площадь земельных участков под названными объектами, не превышает 20% от площади территории зоны.

8.3.9. Производственная зона предназначена для размещения промышленных, коммунальных, складских объектов с санитарно-защитными зонами согласно СанПиН, а также обеспечивающих их функционирование объектов, определяемых технологическими требованиями.

8.3.10. На территориях коммунально-складских зон следует размещать предприятия пищевой (пищевкусовой, мясной и молочной) промышленности, общетоварные (продовольственные и непродовольственные), специализированные склады (холодильники, картофеле-, овоще-, фруктохранилища), предприятия коммунального и бытового обслуживания населения. Зона предназначена для формирования комплексов производственных, складских баз с санитарно-защитной зоной до 100 метров.

8.3.11. На территориях зон размещения объектов инженерной инфраструктуры следует размещать объекты инженерной инфраструктуры.

8.3.12. Зона размещения объектов транспортной инфраструктуры предназначена для размещения различного рода путей сообщения и сооружений, используемых для перевозки людей или грузов, либо передачи веществ.

8.3.13. Зона сельскохозяйственного использования выделена для сохранения сельскохозяйственных угодий на землях населенных пунктов и обеспечения условий для ведения личных подсобных хозяйств.

8.3.14. Зона рекреационного назначения предназначена для обустройства мест для занятия спортом, физкультурой, пешими или верховыми прогулками, отдыха, наблюдения за природой, пикников, охоты, рыбалки и иной рекреационной деятельности.

8.3.15. Зона специального назначения, связанная с захоронениями, предназначена для размещения кладбищ, колумбариев.

8.3.16. Зона специального назначения, связанная с государственными объектами, предназначена для размещения военных и других объектов, в отношении территорий которых устанавливается особый режим.

8.3.17. Зона специального назначения, связанная с переработкой и размещением отходов предназначена для размещения объектов, связанных с хранением и утилизацией бытовых отходов.

8.3.18. Виды зон с особыми условиями использования территорий, подлежащих отображению на картах градостроительного зонирования, установлены статьей 105 Земельного кодекса Российской Федерации.

8.3.19. Установление, изменение, прекращение существования зон с особыми условиями использования территорий осуществляются в соответствии со статьей 106 Земельного кодекса Российской Федерации.

8.3.20. Со дня установления или изменения зоны с особыми условиями использования территории на земельных участках, расположенных в границах такой зоны, не допускаются строительство, использование зданий, сооружений, разрешенное использование (назначение) которых не соответствует ограничениям использования земельных участков, предусмотренных решением об установлении, изменении зоны с особыми условиями использования территории, а также иное использование земельных участков, не соответствующее указанным ограничениям, если иное не предусмотрено пунктами 2 и 4 статьи 107 Земельного кодекса Российской Федерации. Реконструкция указанных зданий, сооружений может осуществляться только путем их приведения в соответствие с ограничениями использования земельных участков, установленными в границах зоны с особыми условиями использования территории.

8.3.21. Приведение разрешенного использования (назначения) и (или) параметров зданий, сооружений, введенных в эксплуатацию до дня установления зоны с особыми условиями использования территории, разрешенного использования земельных участков в соответствие с ограничениями использования земельных участков, установленными в границах зоны с особыми условиями использования территории, или снос зданий, сооружений, объектов незавершенного строительства, размещение которых в зоне с особыми условиями использования территории не допускается, осуществляется в течение трех лет со дня установления такой зоны, а в случае, предусмотренном пунктом 2 статьи 107 Земельного кодекса Российской Федерации, в течение двух лет со дня ввода в эксплуатацию построенного, реконструированного объекта капитального строительства, в связи с размещением которого установлена или изменена такая зона.

8.3.22. В соответствии с законодательством Российской Федерации на соответствующих картах градостроительного зонирования в составе Правил могут отображаться следующие зоны с особыми условиями использования территорий:

- 1) зоны охраны объектов культурного наследия;
- 2) защитная зона объекта культурного наследия;
- 3) охранный зона объектов электроэнергетики (объектов электросетевого хозяйства и объектов по производству электрической энергии);
- 4) охранный зона железных дорог;
- 5) придорожные полосы автомобильных дорог;
- 6) охранный зона трубопроводов (газопроводов, нефтепроводов и нефтепродуктопроводов, аммиакопроводов);
- 7) охранный зона линий и сооружений связи;
- 8) приаэродромная территория;
- 9) зона охраняемого объекта;
- 10) зона охраняемого военного объекта, охранный зона военного объекта, запретные и специальные зоны, устанавливаемые в связи с размещением указанных объектов;
- 11) охранный зона особо охраняемой природной территории (государственного природного заповедника, национального парка, природного парка, памятника природы);
- 12) охранный зона стационарных пунктов наблюдений за состоянием окружающей среды, ее загрязнением;
- 13) водоохранная (рыбоохранная) зона;
- 14) прибрежная защитная полоса;
- 15) зоны санитарной охраны источников питьевого и хозяйственно-бытового водоснабжения, а также устанавливаемые в случаях, предусмотренных Водным кодексом Российской Федерации, в отношении подземных водных объектов зоны специальной охраны;
- 16) зоны затопления и подтопления;
- 17) санитарно-защитная зона;

- 18) зона ограничений передающего радиотехнического объекта, являющегося объектом капитального строительства;
- 19) охранный зона пунктов государственной геодезической сети, государственной нивелирной сети и государственной гравиметрической сети;
- 20) зона наблюдения;
- 21) зона безопасности с особым правовым режимом;
- 22) рыбохозяйственная заповедная зона;
- 23) зона минимальных расстояний до магистральных или промышленных трубопроводов (газопроводов, нефтепроводов и нефтепродуктопроводов, аммиакопроводов);
- 24) охранный зона гидроэнергетического объекта;
- 25) охранный зона тепловых сетей.

8.3.23. Границы зон с особыми условиями использования территорий могут не совпадать с границами территориальных зон и границами земельных участков.

8.3.24. Применительно к зонам с особыми условиями использования территории, градостроительные регламенты устанавливаются Правилами в соответствии с законодательством Российской Федерации. По отношению к градостроительным регламентам, установленным для территориальных зон, они являются приоритетными.

8.3.25. Территорией объекта культурного наследия является территория, непосредственно занятая данным объектом культурного наследия и (или) связанная с ним исторически и функционально, являющаяся его неотъемлемой частью и установленная в соответствии со статьей 3.1 Федерального закона от 25.06.2002 № 73-ФЗ «Об объектах культурного наследия (памятниках истории и культуры) народов Российской Федерации».

8.3.26. В территорию объекта культурного наследия могут входить земли, земельные участки, части земельных участков, водные объекты или их части, находящиеся в государственной или муниципальной собственности либо в собственности физических или юридических лиц.

8.3.27. Границы территории объекта культурного наследия могут не совпадать с границами существующих земельных участков. В границах территории объекта культурного наследия могут находиться земли, в отношении которых не проведен государственный кадастровый учет.

8.3.28. Границы территории объекта культурного наследия, за исключением границ территории объекта археологического наследия, определяются проектом границ территории объекта культурного наследия на основании архивных документов, в том числе исторических поземельных планов, и научных исследований с учетом особенностей каждого объекта культурного наследия, включая степень его сохранности и этапы развития.

8.3.29. Проект границ территории объекта культурного наследия оформляется в графической форме и в текстовой форме (в виде схемы границ). Требования к составлению проектов границ территорий объектов культурного наследия установлены Приказом Минкультуры России от 04.06.2015 № 1745 «Об утверждении требований к составлению проектов границ территорий объектов культурного наследия».

8.3.30. Границы территории объекта культурного наследия, включаемого в единый государственный реестр объектов культурного наследия (памятников истории и культуры) народов Российской Федерации, утверждаются в составе акта федерального органа исполнительной власти, уполномоченного Правительством Российской Федерации в области сохранения, использования, популяризации и государственной охраны объектов культурного наследия, о включении указанного объекта культурного наследия в единый государственный реестр объектов культурного наследия (памятников истории и культуры) народов Российской Федерации – для объекта культурного наследия федерального значения, в составе акта органа исполнительной власти Мурманской области, уполномоченного в области сохранения, использования, популяризации и государственной охраны объектов культурного наследия, о включении указанного объекта культурного наследия в единый государственный реестр объектов культурного наследия (памятников истории и культуры) народов Российской Федерации

Федерации – для объекта культурного наследия регионального значения и объекта культурного наследия местного (муниципального) значения.

8.3.31. Границы территории выявленного объекта культурного наследия утверждаются актом органа исполнительной власти Мурманской области, уполномоченного в области сохранения, использования, популяризации и государственной охраны объектов культурного наследия, в порядке, установленном Законом Мурманской области от 26.10.2006 № 801-01-ЗМО «Об объектах культурного наследия (памятниках истории и культуры) в Мурманской области».

8.3.32. Изменение границ территории объекта культурного наследия осуществляется в случаях выявления документов или результатов историко-архитектурных, историко-градостроительных, архивных и археологических исследований, отсутствовавших при подготовке утвержденного проекта границ территории объекта культурного наследия и дающих основания для пересмотра установленных границ территории объекта культурного наследия, в порядке, установленном статьей 3.1 Федерального закона от 25.06.2002 № 73-ФЗ «Об объектах культурного наследия (памятниках истории и культуры) народов Российской Федерации» для утверждения границ территории объекта культурного наследия.

8.3.33. Сведения о границах территории объекта культурного наследия, об ограничениях использования объекта недвижимого имущества, находящегося в границах территории объекта культурного наследия, вносятся в Единый государственный реестр недвижимости в соответствии с Федеральным законом от 13.07.2015 № 218-ФЗ «О государственной регистрации недвижимости». Отсутствие в Едином государственном реестре недвижимости сведений, указанных в настоящем пункте, не является основанием для несоблюдения требований к осуществлению деятельности в границах территории объекта культурного наследия, установленных земельным законодательством Российской Федерации и статьей 5.1 Федерального закона от 25.06.2002 № 73-ФЗ «Об объектах культурного наследия (памятниках истории и культуры) народов Российской Федерации».

Глава III. Градостроительные регламенты

Раздел 9. Общие положения

9.1. Цели установления, содержание градостроительных регламентов. Действие градостроительных регламентов

9.1.1. Градостроительные регламенты устанавливаются в целях определения правового режима земельных участков, равно как всего, что находится над и под поверхностью земельных участков и используется в процессе их застройки и последующей эксплуатации объектов капитального строительства.

9.1.2. Градостроительные регламенты устанавливаются с учетом:

- 1) фактического использования земельных участков и объектов капитального строительства в границах территориальной зоны;
- 2) возможности сочетания в пределах одной территориальной зоны различных видов существующего и планируемого использования земельных участков и объектов капитального строительства;
- 3) функциональных зон и характеристик их планируемого развития, определенных документами территориального планирования муниципальных образований;
- 4) видов территориальных зон;
- 5) требований охраны объектов культурного наследия, а также особо охраняемых природных территорий, иных природных объектов.

Действие градостроительного регламента распространяется в равной мере на все земельные участки и объекты капитального строительства, расположенные в пределах границ территориальной зоны, обозначенной на карте градостроительного зонирования.

9.1.3. Действие градостроительного регламента не распространяется на земельные участки:

1) в границах территорий памятников и ансамблей, включенных в единый государственный реестр объектов культурного наследия (памятников истории и культуры) народов Российской Федерации, а также в границах территорий памятников или ансамблей, которые являются выявленными объектами культурного наследия, и решения о режиме содержания, параметрах реставрации, консервации, воссоздания, ремонта и приспособлении которых принимаются в порядке, установленном законодательством Российской Федерации об охране объектов культурного наследия;

2) в границах территорий общего пользования;

3) предназначенные для размещения линейных объектов и (или) занятые линейными объектами;

4) предоставленные для добычи полезных ископаемых.

9.1.4. Градостроительные регламенты не устанавливаются для земель лесного фонда, земель, покрытых поверхностными водами, земель запаса, земель особо охраняемых природных территорий (за исключением земель лечебно-оздоровительных местностей и курортов), сельскохозяйственных угодий в составе земель сельскохозяйственного назначения, земельных участков, расположенных в границах особых экономических зон и территорий опережающего социально-экономического развития.

9.2. Состав и содержание градостроительных регламентов, особенности их применения

9.2.1. В градостроительном регламенте в отношении земельных участков и объектов капитального строительства, расположенных в пределах соответствующей территориальной зоны, указываются:

1) виды разрешенного использования земельных участков и объектов капитального строительства;

2) предельные (минимальные и (или) максимальные) размеры земельных участков и предельные параметры разрешенного строительства, реконструкции объектов капитального строительства;

3) ограничения использования земельных участков и объектов капитального строительства, устанавливаемые в соответствии с законодательством Российской Федерации;

4) расчетные показатели минимально допустимого уровня обеспеченности территории объектами коммунальной, транспортной, социальной инфраструктур и расчетные показатели максимально допустимого уровня территориальной доступности указанных объектов для населения в случае, если в границах территориальной зоны, применительно к которой устанавливается градостроительный регламент, предусматривается осуществление деятельности по комплексному развитию территории.

9.2.2. Виды разрешенного использования земельных участков и объектов капитального строительства определены частью 1 статьи 37 Градостроительного кодекса Российской Федерации, подразделе 3.1 настоящих Правил.

9.2.3. Установление основных видов разрешенного использования земельных участков и объектов капитального строительства является обязательным применительно к каждой территориальной зоне, в отношении которой устанавливается градостроительный регламент.

9.2.4. Виды разрешенного использования земельных участков, установленные градостроительными регламентами, согласно требованиям земельного законодательства Российской Федерации, определены с учетом классификатора видов разрешенного использования земельных участков, утвержденного приказом Росреестра от 10.11.2020 № П/0412.

9.2.5. Отнесение объектов, не перечисленных в классификаторе видов разрешенного использования земельных участков, утвержденном приказом Росреестра от 10.11.2020 № П/0412, к объектам основных или условно разрешенных видов использования земельных участков, осуществляется комиссией.

9.2.6. Предельные (минимальные и (или) максимальные) размеры земельных участков и предельные параметры разрешенного строительства, реконструкции объектов капитального строительства включают в себя:

1) предельные (минимальные и (или) максимальные) размеры земельных участков, в том числе их площадь;

2) минимальные отступы от границ земельных участков в целях определения мест допустимого размещения зданий, строений, сооружений, за пределами которых запрещено строительство зданий, строений, сооружений;

3) предельное количество этажей или предельную высоту зданий, строений, сооружений;

4) максимальный процент застройки в границах земельного участка, определяемый как отношение суммарной площади земельного участка, которая может быть застроена, ко всей площади земельного участка.

9.2.7. В случае если в градостроительном регламенте применительно к определенной территориальной зоне не устанавливаются предельные (минимальные и (или) максимальные) размеры земельных участков, в том числе их площадь, и (или) предусмотренные подпунктами 2 - 4 пункта 9.2.6. подраздела 9.2. настоящих Правил предельные параметры разрешенного строительства, реконструкции объектов капитального строительства, непосредственно в градостроительном регламенте применительно к этой территориальной зоне указывается, что такие предельные (минимальные и (или) максимальные) размеры земельных участков, предельные параметры разрешенного строительства, реконструкции объектов капитального строительства не подлежат установлению.

9.3. Предельные (минимальные и (или) максимальные) размеры земельных участков

9.3.1. В составе градостроительных регламентов настоящих Правил установлены предельные (минимальные и (или) максимальные) размеры земельных участков – их площадь.

9.3.1.1. Площадь земельного участка – это площадь геометрической фигуры, образованной проекцией границ земельного участка на горизонтальную плоскость. Площадь земельного участка выражается в квадратных метрах.

9.3.2. В зоне застройки индивидуальными жилыми домами размеры земельных участков, выделяемых около жилых домов:

- 400 - 1000 кв. м и более (включая площадь застройки) - при одно-, двухквартирных домах при размещении новой и реконструкции существующей застройки усадебного типа;

- 250 - 400 кв. м (включая площадь застройки) - при одно-, двух- или четырехквартирных домах коттеджного типа при размещении новой и реконструкции существующей малоэтажной застройки;

- 60 - 100 кв. м (без площади застройки) - при многоквартирных одно-, двух-, трехэтажных блокированных домах.

9.3.3. В зонах застройки среднеэтажными жилыми домами блокированной застройки и многоквартирными домами; многоэтажными многоквартирными домами минимальные и максимальные размеры земельных участков определяются согласно нормативам площади жилых зон в расчете на 1000 человек:

- среднеэтажная застройка домами от 4-х до 8-ми этажей - 8 га;

- многоэтажная застройка домами от 9-ти этажей и выше - 7 га.

9.3.4. Для рекреационных зон минимальная площадь земельного участка:

- площадь участка зоны массового кратковременного отдыха следует принимать не менее 50 га;

- для садов жилых зон – 3 га;

- для скверов – 0,5 га;

- для городских парков – 15 га;

- для объектов в границах зоны – не установлены.

9.3.5. Минимальная и максимальная площадь земельных участков для иных объектов, исключая объекты жилой застройки, принимается в соответствии с требованиями технических регламентов, строительных норм, санитарных норм.

9.3.6. Предельные размеры земельных участков прочих объектов капитального строительства, не указанных в настоящем подразделе, в соответствии с настоящими Правилами не подлежат установлению. Размеры земельных участков учреждений, организаций и предприятий обслуживания следует принимать по заданию на проектирование.

9.3.7. Предельные параметры использования земельных участков и объектов капитального строительства территориальной зоны «Зона размещения объектов транспортной инфраструктуры (Т)» установлены в таблице

Параметр	**Отдельно стоящее строение		**Сблокированное строение	
	капитальное	нестационарное	капитальное	нестационарное
Минимальная площадь земельного участка, кв.м	72	20	44	7
Максимальная площадь земельного участка, кв. м	109	72	60	
Максимальный процент застройки участка, %	35	35	50	40
*Минимальный отступ строений от передней границы участка, м	5			
Минимальные отступы строений от боковых границ участка, м	1	0 - примыкание к соседнему строению 1 - в иных случаях		
Минимальный отступ строений от задней границы участка, м	1	0 - примыкание к соседнему строению 1 - в иных случаях		
Максимальная высота строений (до конька крыши), м	5	8- размещение строений в два этажа 5- размещение строений в один этаж	5	
Максимальная высота стен строений, м	3	6- размещение строений в два этажа	3	

		3- размещение строений в один этаж	
--	--	---	--

*Если иное не установлено документацией по планировке территории.

**Под строением понимается – гараж, бокс, сарай.

9.4. Предельные параметры разрешенного строительства, реконструкции объектов капитального строительства

9.4.1. В составе градостроительных регламентов настоящих Правил установлены следующие предельные параметры разрешенного строительства, реконструкции объектов капитального строительства (далее – предельные параметры):

1) минимальные отступы от границ земельных участков в целях определения мест допустимого размещения зданий, строений, сооружений, за пределами которых запрещено строительство зданий, строений, сооружений:

- минимальный отступ от красных линий;
- минимальный отступ от границы смежного земельного участка;

2) максимальное количество этажей или максимальная высота зданий, строений, сооружений:

3) максимальный процент застройки в границах земельного участка.

9.4.2. Величина минимального отступа от красной линии в целях определения мест допустимого размещения зданий, строений, сооружений:

1) для зоны застройки индивидуальными жилыми домами:

- до индивидуальных домов – не менее 2 м;
- до хозяйственных и прочих построек – не менее 5 м;
- в отдельных случаях в условиях сложившейся застройки допускается размещение жилых домов усадебного типа без отступа от красной линии;

2) для зон застройки среднеэтажными жилыми домами блокированной застройки и многоквартирными домами; многоэтажными многоквартирными домами: до всех зданий – не менее 5 м;

3) для производственных зон, зон инженерных и транспортных инфраструктур: до всех зданий от красных линий магистральных улиц всех типов – не менее 10 м;

4) для рекреационной зоны: до всех зданий от красных линий магистральных улиц всех типов – не менее 10 м;

5) для иных зон величину минимального отступа от красной линии следует принимать в соответствии с СП 42.13330.2016.

9.4.3. Минимальный отступ от границы смежного земельного участка:

1) для зоны застройки индивидуальными жилыми домами:

- до домов – не менее 3 м,
- до постройки для содержания скота и птицы – 4 м;
- до других построек (бани, гаража и др.) – не менее 1 м;
- до высокорослых деревьев – не менее 4 м от ствола, среднерослых – 2 м от ствола, кустарника – 1 м;

2) для иных зон величину минимального отступа от границ смежного земельного участка следует принимать на основе расчетов инсоляции и освещенности, соблюдения противопожарных и бытовых разрывов между зданиями, приведенных в технических регламентах, строительных нормах, санитарных нормах.

9.4.4. Максимальная высота зданий, строений, сооружений, максимальный процент застройки в границах земельного участка для территориальных зон приведены в таблице ниже.

Определение высоты здания, строения, сооружения приведено в пункте 1.1.1. подраздела 1.1 настоящих Правил.

Код зоны	Максимальный процент застройки (%)	Максимальная высота (м)
Ж1	для индивидуальной застройки - 40, для блокированной застройки - 50	20
Ж3	40	не подлежит установлению
Ж4	40	не подлежит установлению
О1	100	не подлежит установлению
П1	80	не подлежит установлению
П2	60	50
И	60	не подлежит установлению
Т	60	не подлежит установлению
Р	7	для основных и условно разрешенных видов использования – не более 16, для вспомогательных видов использования – 7

Для территориальных зон О2, СХ1, Сп1, Сп2, Сп3 максимальная высота зданий, строений, сооружений, максимальный процент застройки в границах земельного участка не подлежат установлению.

9.5. Предельные параметры земельных участков и объектов капитального строительства в части озеленения территорий земельных участков

9.5.1. В целях настоящего подраздела к озелененным территориям на земельных участках относятся части участков, которые не застроены крупным строением (или строениями) и не используются (не предназначены для использования) для проезжей части, парковки или тротуара и при этом покрыты зелеными насаждениями (газонами, цветниками, кустарником, высокоствольными растениями) и доступны для всех пользователей объектов, расположенных на земельном участке.

1. Озелененная территория может быть оборудована:
 - 1) площадками для отдыха взрослых и детей;
 - 2) спортивными площадками;
 - 3) площадками для выгула собак;
 - 4) теннисными кортами;
 - 5) другими подобными объектами.

9.5.2. Озеленение земельных участков в зонах застройки среднеэтажными жилыми домами блокированной застройки и многоквартирными домами; многоэтажными многоквартирными домами предусматривается согласно СП 42.13330.2016. Минимальная площадь озеленения для указанных территориальных зон – 25%.

9.5.3. Для зоны делового, общественного и коммерческого назначения общие требования к озеленению земельных участков, размерам и озеленению санитарно-защитных зон следует принимать в соответствии с техническими регламентами, санитарными нормами и иными действующими нормативными техническими документами.

На озелененных участках площадь проекции крон деревьев и кустарников должна составлять не менее 50 % площади участка.

9.5.4. Для иных зон общие требования к озеленению земельных участков, размерам и озеленению санитарно-защитных зон следует принимать в соответствии с техническими

регламентами, санитарными нормами и иными действующими нормативными техническими документами.

9.6. Использование земельных участков, на которые действие градостроительных регламентов не распространяется или для которых градостроительные регламенты не устанавливаются

9.6.1. Использование земельных участков, на которые действие градостроительных регламентов не распространяется или для которых градостроительные регламенты не устанавливаются, определяется уполномоченными федеральными органами исполнительной власти, уполномоченными органами исполнительной власти Мурманской области или уполномоченными органами местного самоуправления в соответствии с федеральными законами. Использование земельных участков в границах особых экономических зон определяется органами управления особыми экономическими зонами.

Раздел 10. Градостроительные регламенты в границах территориальных зон

Наименование территориальной зоны	Основные виды разрешенного использования земельных участков	Условно разрешенные виды разрешенного использования земельных участков	Вспомогательные виды разрешенного использования земельных участков
1	2	3	4
Жилые зоны			
Ж1 Зона застройки индивидуальными жилыми домами	Для индивидуального жилищного строительства (2.1) Для ведения личного подсобного хозяйства (приусадебный земельный участок) (2.2) Блокированная жилая застройка (2.3) Образование и просвещение (3.5) Земельные участки (территории) общего пользования (12.0) Земельные участки общего назначения (13.0)	Передвижное жилье (2.4) Социальное обслуживание (3.2) Ветеринарное обслуживание (3.10) Объекты торговли (торговые центры, торгово-развлекательные центры (комплексы) (4.2) Рынки (4.3) Развлечение (4.8) Служебные гаражи (4.9)	Обслуживание жилой застройки (2.7)
Ж3 Зона застройки среднеэтажными жилыми домами блокированной застройки и многоквартирными домами	Среднеэтажная жилая застройка (2.5) Многоэтажная жилая застройка (высотная застройка) (2.6) Образование и просвещение (3.5) Земельные участки (территории) общего пользования (12.0)	Социальное обслуживание (3.2) Ветеринарное обслуживание (3.10) Объекты торговли (торговые центры, торгово-развлекательные центры (комплексы) (4.2) Рынки (4.3) Развлечение (4.8) Служебные гаражи (4.9)	Обслуживание жилой застройки (2.7)
Ж4 Зона застройки многоэтажными многоквартирными домами	Многоэтажная жилая застройка (высотная застройка) (2.6) Среднеэтажная жилая застройка (2.5) Образование и просвещение (3.5) Земельные участки (территории) общего пользования (12.0)	Социальное обслуживание (3.2) Ветеринарное обслуживание (3.10) Объекты торговли (торговые центры, торгово-развлекательные центры (комплексы) (4.2) Рынки (4.3) Развлечение (4.8) Служебные гаражи (4.9)	Обслуживание жилой застройки (2.7)

Наименование территориальной зоны	Основные виды разрешенного использования земельных участков	Условно разрешенные виды разрешенного использования земельных участков	Вспомогательные виды разрешенного использования земельных участков
1	2	3	4
Общественно-деловые зоны			
О1 Зона делового, общественного и коммерческого назначения	Общественное управление (3.8) Обеспечение научной деятельности (3.9) Коммунальное обслуживание (3.1) Деловое управление (4.1) Объекты торговли (торговые центры, торгово-развлекательные центры (комплексы) (4.2) Рынки (4.3) Магазины (4.4) Банковская и страховая деятельность (4.5) Общественное питание (4.6) Гостиничное обслуживание (4.7) Развлечение (4.8) Земельные участки (территории) общего пользования (12.0)	Служебные гаражи (4.9)	Коммунальное обслуживание (3.1)
О2 Зона размещения объектов социального и коммунально-бытового назначения	Образование и просвещение (3.5) здравоохранение (3.4) Социальное обслуживание (3.2) Бытовое обслуживание (3.3) Культурное развитие (3.6) Религиозное использование (3.7) Ветеринарное обслуживание (3.10) Спорт (5.1) Земельные участки (территории) общего пользования (12.0)	Магазины (4.4) Служебные гаражи (4.9)	Коммунальное обслуживание (3.1)

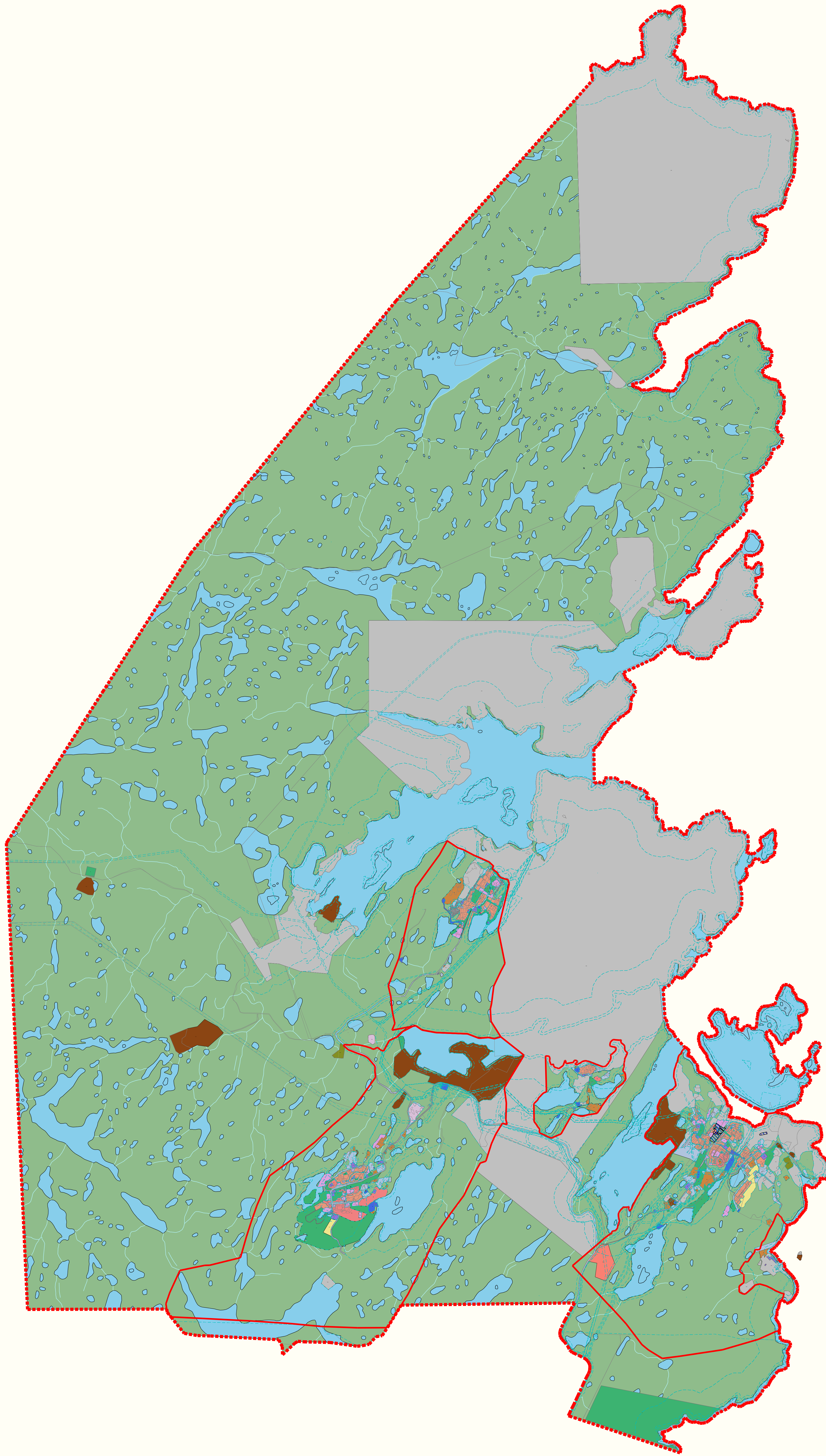
Наименование территориальной зоны	Основные виды разрешенного использования земельных участков	Условно разрешенные виды разрешенного использования земельных участков	Вспомогательные виды разрешенного использования земельных участков
1	2	3	4
Производственные зоны, зоны инженерной и транспортной инфраструктур			
П1 Производственная зона	Недропользование (6.1) Тяжелая промышленность (6.2) Нефтехимическая промышленность (6.5) Строительная промышленность (6.6) Энергетика (6.7) Связь (6.8) Склад (6.9) Обеспечение научной деятельности (3.9) Деловое управление (4.1) Транспорт (7.0) Обеспечение обороны и безопасности (8.0) Обеспечение внутреннего правопорядка (8.3) Обеспечение вооруженных сил (8.1)	Магазины (4.4) Служебные гаражи (4.9) Хранение автотранспорта (2.7.1) Размещение гаражей для собственных нужд (2.7.2) Объекты торговли (торговые центры, торгово-развлекательные центры (комплексы) (4.2)	Коммунальное обслуживание (3.1) Бытовое обслуживание (3.3) Общественное питание (4.6) Специальная деятельность (12.2)

Наименование территориальной зоны	Основные виды разрешенного использования земельных участков	Условно разрешенные виды разрешенного использования земельных участков	Вспомогательные виды разрешенного использования земельных участков
1	2	3	4
П2 Коммунально-складская зона	Легкая промышленность (6.3) Пищевая промышленность (6.4) Склад (6.9) Деловое управление (4.1)	Магазины (4.4) Служебные гаражи (4.9) Хранение автотранспорта (2.7.1) Размещение гаражей для собственных нужд (2.7.2) Объекты торговли (торговые центры, торгово-развлекательные центры (комплексы) (4.2)	Коммунальное обслуживание (3.1) Бытовое обслуживание (3.3) Общественное питание (4.6) Транспорт (7.0)
И Зона размещения объектов инженерной инфраструктуры	Коммунальное обслуживание (3.1)	Не установлены	Бытовое обслуживание (3.3) Общественное питание (4.6) Транспорт (7.0)
Т Зона размещения объектов транспортной инфраструктуры	Объекты дорожного сервиса (4.9.1) Автомобильный транспорт (7.2) Служебные гаражи (4.9) Хранение автотранспорта (2.7.1) Размещение гаражей для собственных нужд (2.7.2) Трубопроводный транспорт (7.5)	Склад (6.9) Магазины (4.4) Объекты торговли (торговые центры, торгово-развлекательные центры (комплексы) (4.2) Бытовое обслуживание (3.3) Общественное питание (4.6)	Коммунальное обслуживание (3.1)

Наименование территориальной зоны	Основные виды разрешенного использования земельных участков	Условно разрешенные виды разрешенного использования земельных участков	Вспомогательные виды разрешенного использования земельных участков
1	2	3	4
Зоны сельскохозяйственного использования			
СХ1 Зона сельскохозяйственного использования	Для ведения личного подсобного хозяйства (приусадебный земельный участок) (2.2) Растениеводство (1.1) Животноводство (1.7) Пчеловодство (1.12) Ведение личного подсобного хозяйства на полевых участках (1.16) Земельные участки (территории) общего пользования (12.0) Земельные участки общего назначения (13.0)	Не установлены	Не установлены
Рекреационные зоны			
Р Зона рекреационного назначения	Спорт (5.1) Природно-познавательный туризм (5.2) Поля для гольфа или конных прогулок (5.5) Культурное развитие (3.6) Общественное питание (4.6) Развлечение (4.8) Земельные участки (территории) общего пользования (12.0)	Гостиничное обслуживание (4.7) Передвижное жилье (2.4) Магазины (4.4) Служебные гаражи (4.9)	Коммунальное обслуживание (3.1)

Наименование территориальной зоны	Основные виды разрешенного использования земельных участков	Условно разрешенные виды разрешенного использования земельных участков	Вспомогательные виды разрешенного использования земельных участков
1	2	3	4
Зоны специального назначения			
Сп1 Зона специального назначения, связанная с захоронениями	Ритуальная деятельность (12.1) Бытовое обслуживание (3.3) Религиозное использование (3.7) Земельные участки (территории) общего пользования (12.0)	Не установлены	Коммунальное обслуживание (3.1)
Сп2 Зона специального назначения, связанная с государственными объектами	Обеспечение обороны и безопасности (8.0) Обеспечение вооруженных сил (8.1) Обеспечение внутреннего правопорядка (8.4)	Не установлены	Коммунальное обслуживание (3.1)
Сп3 Зона специального назначения, связанная с переработкой и размещением отходов	Коммунальное обслуживание (3.1) Специальная деятельность (12.2)	Не установлены	Деловое управление (4.1)

Карта градостроительного зонирования муниципального образования городской округ ЗАТО Александровск



Масштаб 1:35 000

Условные обозначения:

-----	Граница муниципального образования	—	Граница населенного пункта	—	Граница земельного участка	—	Граница зон с особыми условиями использования территории	—	Граница объектов культурного наследия	■	Ж1 (Зона застройки индивидуальными жилыми домами)	■	Ж3 (Зона застройки среднетажными жилыми домами блокированной застройки и многоквартирными домами)
■	Ж4 (Зона застройки многоэтажными многоквартирными домами)	■	О1 (Зона делового, общественного и коммерческого назначения)	■	О2 (Зона размещения объектов социального и коммунально-бытового назначения)	■	П1 (Производственная зона)	■	П2 (Коммунально-складская зона)	■	И (Зона размещения объектов инженерной инфраструктуры)	■	Т (Зона размещения объектов транспортной инфраструктуры)
■	СХ1 (Зона сельскохозяйственного использования)	■	Р (Зона рекреационного назначения)	■	Сп1 (Зона специального назначения, связанная с захоронениями)	■	Сп2 (Зона специального назначения, связанная с государственными объектами)	■	Сп3 (Зона специального назначения, связанная с переработкой и размещением отходов)				

Приложение № 1
к Правилам землепользования и застройки
муниципального образования городской
округ ЗАТО Александровск

ОПИСАНИЕ МЕСТОПОЛОЖЕНИЯ ГРАНИЦ
Зона застройки индивидуальными жилыми домами (Ж1)

(наименование объекта, местоположение границ которого описано (далее - объект))

Раздел 1




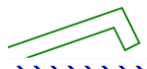


Сведения об объекте		
№ п/п	Характеристики объекта	Описание характеристик
1	2	3
1	Местоположение объекта	Мурманская область, г Полярный
2	Площадь объекта ± величина погрешности определения площади (P ± ΔP)	—
3	Иные характеристики объекта	<p>Вид объекта реестра границ: Территориальная зона</p> <p>Виды разрешенного использования земельных участков, расположенных в территориальной зоне:</p> <p>Основной вид разрешенного использования: Для индивидуального жилищного строительства (2.1)</p> <p>Вспомогательные виды: Обслуживание жилой застройки (2.7)</p> <p>Основной вид разрешенного использования: Для ведения личного подсобного хозяйства (приусадебный земельный участок) (2.2)</p> <p>Вспомогательные виды: Обслуживание жилой застройки (2.7)</p> <p>Основной вид разрешенного использования: Блокированная жилая застройка (2.3)</p> <p>Вспомогательные виды: Обслуживание жилой застройки (2.7)</p> <p>Основной вид разрешенного использования: Образование и просвещение (3.5)</p> <p>Вспомогательные виды: Обслуживание жилой застройки (2.7)</p> <p>Основной вид разрешенного использования: Земельные участки (территории) общего пользования (12.0)</p> <p>Вспомогательные виды: Обслуживание жилой застройки (2.7)</p> <p>Условно разрешенный вид разрешенного использования: Передвижное жилье (2.4)</p> <p>Вспомогательные виды: Обслуживание жилой застройки (2.7)</p> <p>Условно разрешенный вид разрешенного использования: Социальное обслуживание (3.2)</p> <p>Вспомогательные виды: Обслуживание жилой застройки (2.7)</p> <p>Условно разрешенный вид разрешенного использования: Ветеринарное обслуживание (3.10)</p> <p>Вспомогательные виды: Обслуживание жилой застройки (2.7)</p> <p>Условно разрешенный вид разрешенного использования: Объекты торговли (торговые центры, торгово-развлекательные центры (комплексы) (4.2)</p> <p>Вспомогательные виды: Обслуживание жилой застройки (2.7)</p> <p>Условно разрешенный вид разрешенного использования: Рынки (4.3)</p> <p>Вспомогательные виды: Обслуживание жилой застройки (2.7)</p> <p>Условно разрешенный вид разрешенного использования: Развлечение (4.8)</p> <p>Вспомогательные виды: Обслуживание жилой застройки (2.7)</p> <p>Условно разрешенный вид разрешенного использования: Служебные гаражи (4.9)</p> <p>Вспомогательные виды: Обслуживание жилой застройки (2.7)</p> <p>Основной вид разрешенного использования: Земельные участки общего назначения (13.0)</p>

Раздел 4
План границ объекта



Масштаб 1:50 000

Используемые условные знаки и обозначения:

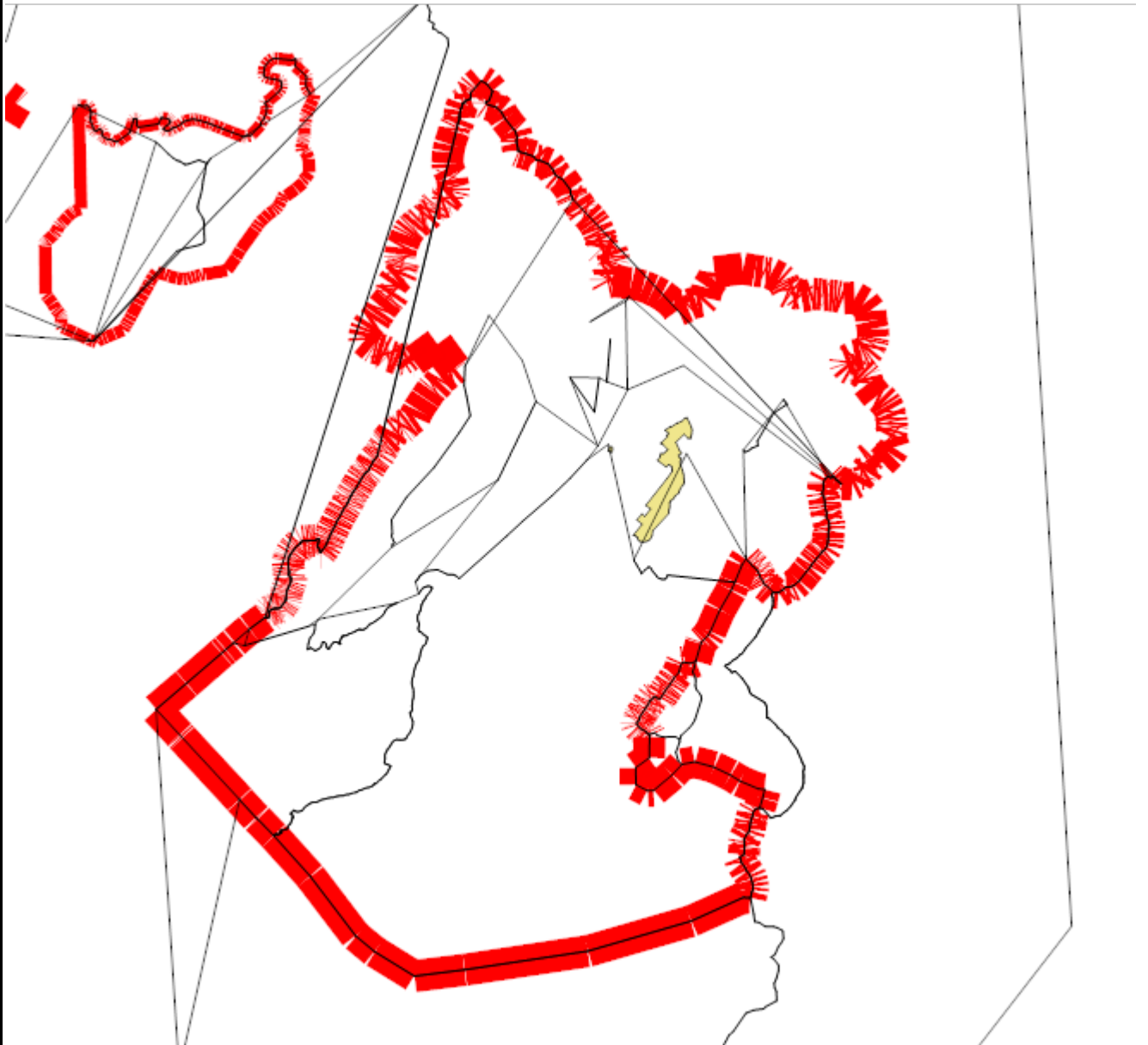
-  - Граница муниципального образования
-  - Граница населенного пункта
-  - Граница земельного участка
-  - Граница зон с особыми условиями использования территории
-  - Граница объектов культурного наследия
-  - Ж1 (Зона застройки индивидуальными жилыми домами)

Подпись _____ Дата « 22 » июня 20 23 г.

Место для оттиска печати (при наличии) лица, составившего описание местоположения границ объекта







Раздел 4

План границ объекта



Масштаб 1:50 000

Используемые условные знаки и обозначения:

-  - Граница муниципального образования
-  - Граница населенного пункта
-  - Граница земельного участка
-  - Граница зон с особыми условиями использования территории
-  - Граница объектов культурного наследия
-  - Ж1 (Зона застройки индивидуальными жилыми домами)

Подпись _____ Дата « 22 » _____ июня 20 23 г.

Место для оттиска печати (при наличии) лица, составившего описание местоположения границ объекта

Прохождение границы		Описание прохождения границы
от точки	до точки	
1	2	3
—	—	—

ОПИСАНИЕ МЕСТОПОЛОЖЕНИЯ ГРАНИЦ

Зона застройки среднеэтажными жилыми домами блокированной застройки и многоквартирными домами (ЖЗ)

(наименование объекта, местоположение границ которого описано (далее - объект))

Раздел 1

Сведения об объекте		
№ п/п	Характеристики объекта	Описание характеристик
1	2	3
1	Местоположение объекта	Мурманская область, г Полярный
2	Площадь объекта ± величина погрешности определения площади ($P \pm \Delta P$)	1 335 570 м ² ± 25 м ²
3	Иные характеристики объекта	<p>Вид объекта реестра границ: Территориальная зона</p> <p>Виды разрешенного использования земельных участков, расположенных в территориальной зоне:</p> <p>Основной вид разрешенного использования: Среднеэтажная жилая застройка (2.5)</p> <p>Вспомогательные виды: Обслуживание жилой застройки (2.7)</p> <p>Основной вид разрешенного использования: Многоэтажная жилая застройка (высотная застройка) (2.6)</p> <p>Вспомогательные виды: Обслуживание жилой застройки (2.7)</p> <p>Основной вид разрешенного использования: Образование и просвещение (3.5)</p> <p>Вспомогательные виды: Обслуживание жилой застройки (2.7)</p> <p>Основной вид разрешенного использования: Земельные участки (территории) общего пользования (12.0)</p> <p>Вспомогательные виды: Обслуживание жилой застройки (2.7)</p> <p>Условно разрешенный вид разрешенного использования: Социальное обслуживание (3.2)</p> <p>Вспомогательные виды: Обслуживание жилой застройки (2.7)</p> <p>Условно разрешенный вид разрешенного использования: Ветеринарное обслуживание (3.10)</p> <p>Вспомогательные виды: Обслуживание жилой застройки (2.7)</p> <p>Условно разрешенный вид разрешенного использования: Объекты торговли (торговые центры, торгово-развлекательные центры (комплексы) (4.2)</p> <p>Вспомогательные виды: Обслуживание жилой застройки (2.7)</p> <p>Условно разрешенный вид разрешенного использования: Рынки (4.3)</p> <p>Вспомогательные виды: Обслуживание жилой застройки (2.7)</p> <p>Условно разрешенный вид разрешенного использования: Развлечение (4.8)</p> <p>Вспомогательные виды: Обслуживание жилой застройки (2.7)</p> <p>Условно разрешенный вид разрешенного использования: Служебные гаражи (4.9)</p> <p>Вспомогательные виды: Обслуживание жилой застройки (2.7)</p>

Раздел 2

Сведения о местоположении границ объекта

1. Система координат МСК-51

2. Сведения о характерных точках границ объекта

Обозначение характерных точек границ	Координаты, м		Метод определения координат характерной точки	Средняя квадратическая погрешность положения характерной точки (Mf), м	Описание обозначения точки на местности (при наличии)
	X	Y			
1	2	3	4	5	6
ЖЗ(1)					
1	674 829,62	1 450 948,59	Картометрический метод	25,00	—
140	674 792,87	1 450 934,64		25,00	
139	674 753,76	1 450 912,33		25,00	
138	674 745,91	1 450 905,62		25,00	
137	674 705,94	1 450 874,87		25,00	
136	674 663,24	1 450 840,50		25,00	
135	674 639,74	1 450 817,75		25,00	
134	674 605,78	1 450 740,99		25,00	
133	674 604,58	1 450 737,11		25,00	
132	674 621,59	1 450 738,40		25,00	
131	674 637,16	1 450 736,93		25,00	
130	674 647,23	1 450 720,60		25,00	
129	674 639,15	1 450 715,60		25,00	
128	674 625,66	1 450 707,28		25,00	
127	674 587,43	1 450 685,31		25,00	
126	674 577,28	1 450 660,21		25,00	
125	674 586,02	1 450 657,07		25,00	
124	674 589,77	1 450 644,51		25,00	
123	674 531,12	1 450 611,63		25,00	
122	674 547,34	1 450 585,82		25,00	
121	674 540,87	1 450 581,38		25,00	
120	674 515,25	1 450 564,92		25,00	
119	674 528,81	1 450 544,73		25,00	
118	674 515,26	1 450 537,00		25,00	
117	674 511,84	1 450 542,94		25,00	
116	674 503,40	1 450 538,08		25,00	
115	674 466,66	1 450 514,90		25,00	
114	674 462,67	1 450 522,32		25,00	
113	674 460,14	1 450 520,69		25,00	
112	674 463,03	1 450 515,30		25,00	
111	674 451,72	1 450 516,55		25,00	
110	674 443,78	1 450 526,16		25,00	
109	674 432,44	1 450 544,43	25,00		
108	674 401,76	1 450 536,62	25,00		
107	674 351,22	1 450 507,82	25,00		
106	674 317,51	1 450 486,56	25,00		
105	674 311,59	1 450 482,83	25,00		
104	674 297,91	1 450 474,63	25,00		
103	674 276,60	1 450 460,50	25,00		
102	674 269,58	1 450 455,42	25,00		
101	674 268,72	1 450 456,53	25,00		
100	674 264,17	1 450 453,68	25,00		
99	674 266,73	1 450 450,08	25,00		
98	674 271,10	1 450 453,08	25,00		
97	674 273,21	1 450 449,33	25,00		
96	674 271,94	1 450 443,32	25,00		

Раздел 2

Сведения о местоположении границ объекта					
1	2	3	4	5	6
95	674 271,05	1 450 426,61	Картометрический метод	25,00	—
94	674 280,97	1 450 412,58		25,00	
93	674 277,47	1 450 363,96		25,00	
92	674 274,01	1 450 315,95		25,00	
91	674 270,48	1 450 266,94		25,00	
90	674 303,10	1 450 264,59		25,00	
89	674 336,37	1 450 289,16		25,00	
88	674 378,72	1 450 316,02		25,00	
87	674 385,27	1 450 319,64		25,00	
86	674 419,45	1 450 337,35		25,00	
85	674 426,47	1 450 339,18		25,00	
84	674 446,08	1 450 342,69		25,00	
83	674 452,78	1 450 343,31		25,00	
82	674 452,59	1 450 345,06		25,00	
81	674 472,33	1 450 342,29		25,00	
80	674 477,56	1 450 341,55		25,00	
79	674 500,88	1 450 338,28		25,00	
78	674 512,06	1 450 331,56		25,00	
77	674 525,27	1 450 305,57		25,00	
76	674 527,34	1 450 299,61		25,00	
75	674 539,92	1 450 287,53		25,00	
74	674 542,26	1 450 293,38		25,00	
73	674 546,67	1 450 297,37		25,00	
72	674 547,45	1 450 298,07		25,00	
71	674 563,13	1 450 305,09		25,00	
70	674 564,62	1 450 310,76		25,00	
69	674 565,70	1 450 314,83		25,00	
68	674 566,69	1 450 318,59		25,00	
67	674 567,70	1 450 322,45		25,00	
66	674 568,75	1 450 326,42		25,00	
65	674 570,11	1 450 331,59		25,00	
64	674 580,09	1 450 328,77		25,00	
63	674 588,29	1 450 330,26		25,00	
62	674 589,35	1 450 333,40		25,00	
61	674 592,48	1 450 342,72		25,00	
60	674 596,53	1 450 354,80		25,00	
59	674 599,17	1 450 363,78		25,00	
58	674 601,02	1 450 382,19		25,00	
57	674 605,64	1 450 383,36		25,00	
56	674 615,36	1 450 382,15		25,00	
55	674 617,90	1 450 394,56		25,00	
54	674 628,36	1 450 400,92	25,00		
53	674 628,88	1 450 406,62	25,00		
52	674 647,83	1 450 418,76	25,00		
51	674 658,87	1 450 426,28	25,00		
50	674 692,43	1 450 434,99	25,00		
49	674 704,10	1 450 440,00	25,00		
48	674 712,49	1 450 445,69	25,00		
47	674 724,90	1 450 454,10	25,00		
46	674 730,96	1 450 501,08	25,00		
45	674 800,28	1 450 522,60	25,00		
44	674 845,48	1 450 554,72	25,00		
43	674 862,68	1 450 565,92	25,00		
42	674 878,86	1 450 568,88	25,00		
41	674 896,34	1 450 571,85	25,00		

Раздел 2

Сведения о местоположении границ объекта					
1	2	3	4	5	6
40	674 916,08	1 450 578,46	Картометрический метод	25,00	—
39	674 942,85	1 450 587,85		25,00	
38	674 941,87	1 450 599,37		25,00	
37	674 940,96	1 450 610,14		25,00	
36	674 943,01	1 450 627,24		25,00	
35	674 936,06	1 450 649,89		25,00	
34	674 935,51	1 450 651,69		25,00	
33	674 970,47	1 450 661,36		25,00	
32	674 966,61	1 450 675,11		25,00	
31	674 963,49	1 450 686,24		25,00	
30	674 883,41	1 450 663,27		25,00	
29	674 889,87	1 450 641,11		25,00	
28	674 885,74	1 450 643,77		25,00	
27	674 884,95	1 450 644,98		25,00	
26	674 880,28	1 450 642,42		25,00	
25	674 881,30	1 450 638,19		25,00	
24	674 846,69	1 450 628,77		25,00	
23	674 844,57	1 450 637,86		25,00	
22	674 821,42	1 450 630,90		25,00	
21	674 821,16	1 450 630,31		25,00	
20	674 792,53	1 450 620,12		25,00	
19	674 792,02	1 450 621,47		25,00	
18	674 780,75	1 450 617,02		25,00	
17	674 778,86	1 450 616,24		25,00	
16	674 768,41	1 450 613,47		25,00	
15	674 749,29	1 450 606,27		25,00	
14	674 702,88	1 450 601,53		25,00	
13	674 654,83	1 450 678,37		25,00	
12	674 650,98	1 450 696,36		25,00	
11	674 676,41	1 450 712,72		25,00	
10	674 745,72	1 450 754,88		25,00	
9	674 751,24	1 450 754,92		25,00	
8	674 782,99	1 450 773,72		25,00	
7	674 812,81	1 450 791,38		25,00	
6	674 889,55	1 450 838,46		25,00	
5	674 893,52	1 450 843,91	25,00		
4	674 871,52	1 450 880,01	25,00		
3	674 859,22	1 450 900,33	25,00		
2	674 853,21	1 450 910,12	25,00		
1	674 829,62	1 450 948,59	25,00		
Вырез 1 из 1					
141	674 559,78	1 450 423,93	Картометрический метод	25,00	—
142	674 574,50	1 450 420,88		25,00	
143	674 586,13	1 450 417,52		25,00	
144	674 589,35	1 450 415,33		25,00	
145	674 592,32	1 450 411,31		25,00	
146	674 594,53	1 450 405,09		25,00	
147	674 590,09	1 450 375,43		25,00	
148	674 589,38	1 450 372,38		25,00	
149	674 588,91	1 450 370,44		25,00	
150	674 556,69	1 450 373,74		25,00	
151	674 555,97	1 450 370,37		25,00	
152	674 549,96	1 450 378,69		25,00	
153	674 553,66	1 450 422,49		25,00	
141	674 559,78	1 450 423,93		25,00	

Раздел 2

Сведения о местоположении границ объекта					
1	2	3	4	5	6
ЖЗ(2)					
141	674 559,78	1 450 423,93	Картометрический метод	25,00	—
142	674 574,50	1 450 420,88		25,00	
143	674 586,13	1 450 417,52		25,00	
144	674 589,35	1 450 415,33		25,00	
145	674 592,32	1 450 411,31		25,00	
146	674 594,53	1 450 405,09		25,00	
147	674 590,09	1 450 375,43		25,00	
148	674 589,38	1 450 372,38		25,00	
149	674 588,91	1 450 370,44		25,00	
150	674 556,69	1 450 373,74		25,00	
151	674 555,97	1 450 370,37		25,00	
152	674 549,96	1 450 378,69		25,00	
153	674 553,66	1 450 422,49		25,00	
141	674 559,78	1 450 423,93		25,00	
ЖЗ(3)					
154	669 528,74	1 456 602,90	Картометрический метод	25,00	—
302	669 511,23	1 456 602,17		25,00	
301	669 510,82	1 456 595,38		25,00	
300	669 418,45	1 456 591,93		25,00	
299	669 418,74	1 456 559,32		25,00	
298	669 391,96	1 456 542,04		25,00	
297	669 391,15	1 456 535,06		25,00	
296	669 388,49	1 456 535,18		25,00	
295	669 384,26	1 456 535,36		25,00	
294	669 383,42	1 456 526,48		25,00	
293	669 389,70	1 456 525,48		25,00	
292	669 389,01	1 456 513,29		25,00	
291	669 385,11	1 456 513,65		25,00	
290	669 384,96	1 456 510,35		25,00	
289	669 332,77	1 456 479,67		25,00	
288	669 334,21	1 456 477,48		25,00	
287	669 337,36	1 456 472,69		25,00	
286	669 350,88	1 456 461,14		25,00	
285	669 358,62	1 456 451,37		25,00	
284	669 386,74	1 456 471,50		25,00	
283	669 389,42	1 456 472,78		25,00	
282	669 390,82	1 456 473,89		25,00	
281	669 397,89	1 456 474,04		25,00	
280	669 405,76	1 456 465,71		25,00	
279	669 413,90	1 456 455,38		25,00	
278	669 438,99	1 456 422,61		25,00	
277	669 405,82	1 456 406,30		25,00	
276	669 392,94	1 456 402,89		25,00	
275	669 383,19	1 456 396,81		25,00	
274	669 371,63	1 456 414,53		25,00	
273	669 364,36	1 456 408,76		25,00	
272	669 356,26	1 456 396,58		25,00	
271	669 369,82	1 456 387,17		25,00	
270	669 383,97	1 456 377,44		25,00	
269	669 393,43	1 456 367,27	25,00		
268	669 427,48	1 456 324,59	25,00		
267	669 426,18	1 456 323,39	25,00		
266	669 431,58	1 456 316,56	25,00		
265	669 432,61	1 456 313,51	25,00		

Раздел 2

Сведения о местоположении границ объекта

1	2	3	4	5	6
264	669 425,49	1 456 308,03	Картометрический метод	25,00	—
263	669 420,56	1 456 304,20		25,00	
262	669 420,00	1 456 304,86		25,00	
261	669 414,37	1 456 300,56		25,00	
260	669 408,84	1 456 296,90		25,00	
259	669 404,55	1 456 295,63		25,00	
258	669 406,74	1 456 285,20		25,00	
257	669 418,89	1 456 235,94		25,00	
256	669 442,93	1 456 214,07		25,00	
255	669 448,45	1 456 172,55		25,00	
254	669 408,03	1 456 127,93		25,00	
253	669 391,68	1 456 123,08		25,00	
252	669 366,69	1 456 166,39		25,00	
251	669 363,37	1 456 170,68		25,00	
250	669 351,23	1 456 184,02		25,00	
249	669 327,09	1 456 216,54		25,00	
248	669 327,39	1 456 222,81		25,00	
247	669 312,58	1 456 210,68		25,00	
246	669 278,37	1 456 180,35		25,00	
245	669 293,44	1 456 156,96		25,00	
244	669 309,21	1 456 136,87		25,00	
243	669 312,57	1 456 118,73		25,00	
242	669 308,25	1 456 117,30		25,00	
241	669 313,80	1 456 107,71		25,00	
240	669 323,10	1 456 044,15		25,00	
239	669 324,89	1 456 031,02		25,00	
238	669 352,31	1 455 993,58		25,00	
237	669 358,37	1 456 000,81		25,00	
236	669 373,27	1 456 013,54		25,00	
235	669 380,47	1 456 018,75		25,00	
234	669 368,55	1 456 032,43		25,00	
233	669 373,61	1 456 037,08		25,00	
232	669 364,22	1 456 047,49		25,00	
231	669 369,75	1 456 054,74		25,00	
230	669 379,86	1 456 067,44		25,00	
229	669 389,40	1 456 075,09		25,00	
228	669 391,27	1 456 077,48		25,00	
227	669 396,00	1 456 083,45		25,00	
226	669 405,55	1 456 094,34		25,00	
225	669 413,09	1 456 100,54		25,00	
224	669 433,30	1 456 117,16		25,00	
223	669 434,95	1 456 124,02	25,00		
222	669 446,35	1 456 133,39	25,00		
221	669 472,94	1 456 159,21	25,00		
220	669 519,48	1 456 198,23	25,00		
219	669 532,38	1 456 210,97	25,00		
218	669 548,49	1 456 224,00	25,00		
217	669 552,87	1 456 227,55	25,00		
216	669 473,40	1 456 326,20	25,00		
215	669 475,41	1 456 335,65	25,00		
214	669 491,33	1 456 348,95	25,00		
213	669 496,98	1 456 349,42	25,00		
212	669 502,22	1 456 342,85	25,00		
211	669 500,81	1 456 339,47	25,00		
210	669 512,15	1 456 325,25	25,00		

Раздел 2

Сведения о местоположении границ объекта					
1	2	3	4	5	6
209	669 561,91	1 456 262,84	Картометрический метод	25,00	—
208	669 575,03	1 456 248,11		25,00	
207	669 578,74	1 456 251,19		25,00	
206	669 593,08	1 456 263,09		25,00	
205	669 600,23	1 456 278,56		25,00	
204	669 630,27	1 456 301,08		25,00	
203	669 677,64	1 456 338,78		25,00	
202	669 689,07	1 456 349,13		25,00	
201	669 703,25	1 456 354,10		25,00	
200	669 708,53	1 456 353,02		25,00	
199	669 727,19	1 456 343,52		25,00	
198	669 728,72	1 456 339,10		25,00	
197	669 730,72	1 456 313,86		25,00	
196	669 733,17	1 456 311,03		25,00	
195	669 737,30	1 456 306,26		25,00	
194	669 801,18	1 456 358,35		25,00	
193	669 808,29	1 456 393,64		25,00	
192	669 800,58	1 456 462,80		25,00	
191	669 794,16	1 456 461,59		25,00	
190	669 777,43	1 456 536,16		25,00	
189	669 776,53	1 456 542,48		25,00	
188	669 782,26	1 456 544,49		25,00	
187	669 774,69	1 456 565,01		25,00	
186	669 772,39	1 456 565,15		25,00	
185	669 764,24	1 456 587,48		25,00	
184	669 743,00	1 456 578,81		25,00	
183	669 743,38	1 456 577,51		25,00	
182	669 737,45	1 456 569,20		25,00	
181	669 736,84	1 456 562,61		25,00	
180	669 733,83	1 456 561,55		25,00	
179	669 723,44	1 456 562,52		25,00	
178	669 726,75	1 456 544,26		25,00	
177	669 732,40	1 456 547,48		25,00	
176	669 739,98	1 456 533,45		25,00	
175	669 741,01	1 456 528,74		25,00	
174	669 728,13	1 456 526,31		25,00	
173	669 709,33	1 456 522,88		25,00	
172	669 699,06	1 456 519,14		25,00	
171	669 692,38	1 456 516,71		25,00	
170	669 691,07	1 456 518,84		25,00	
169	669 688,20	1 456 529,90		25,00	
168	669 675,26	1 456 545,58	25,00		
167	669 666,04	1 456 556,92	25,00		
166	669 653,00	1 456 554,53	25,00		
165	669 651,03	1 456 556,16	25,00		
164	669 645,51	1 456 555,35	25,00		
163	669 645,18	1 456 553,35	25,00		
162	669 620,41	1 456 548,94	25,00		
161	669 604,01	1 456 587,11	25,00		
160	669 583,59	1 456 598,83	25,00		
159	669 574,48	1 456 598,27	25,00		
158	669 573,73	1 456 601,49	25,00		
157	669 563,52	1 456 600,85	25,00		
156	669 563,77	1 456 598,04	25,00		
155	669 529,23	1 456 595,39	25,00		

Раздел 2

Сведения о местоположении границ объекта							
1	2	3	4	5	6		
154	669 528,74	1 456 602,90	Картометрический метод	25,00	—		
Вырез 1 из 4							
303	669 749,49	1 456 445,19	Картометрический метод	25,00	—		
304	669 751,43	1 456 435,06		25,00			
305	669 748,32	1 456 434,51		25,00			
306	669 749,25	1 456 429,49		25,00			
307	669 752,55	1 456 430,04		25,00			
308	669 754,50	1 456 420,31		25,00			
309	669 757,88	1 456 418,75		25,00			
310	669 763,25	1 456 410,77		25,00			
311	669 761,48	1 456 387,29		25,00			
312	669 758,89	1 456 381,23		25,00			
313	669 752,12	1 456 371,04		25,00			
314	669 748,97	1 456 367,59		25,00			
315	669 734,95	1 456 360,41		25,00			
316	669 730,58	1 456 361,97		25,00			
317	669 728,85	1 456 366,40		25,00			
318	669 724,77	1 456 371,41		25,00			
319	669 718,94	1 456 378,56		25,00			
320	669 698,84	1 456 366,31		25,00			
321	669 680,01	1 456 351,97		25,00			
322	669 654,64	1 456 341,47		25,00			
323	669 646,22	1 456 352,70		25,00			
324	669 685,48	1 456 383,29		25,00			
325	669 690,41	1 456 392,19		25,00			
326	669 704,33	1 456 427,44		25,00			
327	669 706,10	1 456 431,81		25,00			
328	669 707,79	1 456 435,48		25,00			
329	669 707,47	1 456 441,64		25,00			
330	669 721,41	1 456 440,13		25,00			
331	669 734,44	1 456 442,23	25,00				
303	669 749,49	1 456 445,19	25,00				
Вырез 2 из 4							
332	669 666,32	1 456 552,77	Картометрический метод	25,00	—		
333	669 687,90	1 456 524,06		25,00			
334	669 688,64	1 456 518,66		25,00			
335	669 679,31	1 456 514,13		25,00			
336	669 658,13	1 456 509,74		25,00			
337	669 649,52	1 456 509,20		25,00			
338	669 641,40	1 456 497,38		25,00			
339	669 633,58	1 456 493,53		25,00			
340	669 622,42	1 456 507,35		25,00			
341	669 618,55	1 456 512,14		25,00			
342	669 639,05	1 456 528,09		25,00			
343	669 625,09	1 456 546,17		25,00			
344	669 639,46	1 456 548,47		25,00			
332	669 666,32	1 456 552,77		25,00			
Вырез 3 из 4							
345	669 588,13	1 456 590,17		Картометрический метод		25,00	—
346	669 603,04	1 456 583,02	25,00				
347	669 615,95	1 456 551,71	25,00				
348	669 592,48	1 456 534,58	25,00				
349	669 578,98	1 456 553,60	25,00				
350	669 578,56	1 456 558,80	25,00				
351	669 592,17	1 456 559,59	25,00				

Раздел 2

Сведения о местоположении границ объекта

1	2	3	4	5	6
352	669 592,09	1 456 566,79	Картометрический метод	25,00	—
353	669 588,50	1 456 573,20		25,00	
345	669 588,13	1 456 590,17		25,00	
Вырез 4 из 4					
354	669 409,25	1 456 545,77	Картометрический метод	25,00	—
355	669 410,19	1 456 529,82		25,00	
356	669 418,75	1 456 518,46		25,00	
357	669 419,47	1 456 510,40		25,00	
358	669 393,72	1 456 495,01		25,00	
359	669 395,94	1 456 540,68		25,00	
360	669 402,71	1 456 544,87		25,00	
354	669 409,25	1 456 545,77		25,00	
ЖЗ(4)					
303	669 749,49	1 456 445,19	Картометрический метод	25,00	—
304	669 751,43	1 456 435,06		25,00	
305	669 748,32	1 456 434,51		25,00	
306	669 749,25	1 456 429,49		25,00	
307	669 752,55	1 456 430,04		25,00	
308	669 754,50	1 456 420,31		25,00	
309	669 757,88	1 456 418,75		25,00	
310	669 763,25	1 456 410,77		25,00	
311	669 761,48	1 456 387,29		25,00	
312	669 758,89	1 456 381,23		25,00	
313	669 752,12	1 456 371,04		25,00	
314	669 748,97	1 456 367,59		25,00	
315	669 734,95	1 456 360,41		25,00	
316	669 730,58	1 456 361,97		25,00	
317	669 728,85	1 456 366,40		25,00	
318	669 724,77	1 456 371,41		25,00	
319	669 718,94	1 456 378,56		25,00	
320	669 698,84	1 456 366,31		25,00	
321	669 680,01	1 456 351,97		25,00	
322	669 654,64	1 456 341,47		25,00	
323	669 646,22	1 456 352,70		25,00	
324	669 685,48	1 456 383,29		25,00	
325	669 690,41	1 456 392,19		25,00	
326	669 704,33	1 456 427,44		25,00	
327	669 706,10	1 456 431,81		25,00	
328	669 707,79	1 456 435,48		25,00	
329	669 707,47	1 456 441,64		25,00	
330	669 721,41	1 456 440,13		25,00	
331	669 734,44	1 456 442,23	25,00		
303	669 749,49	1 456 445,19	25,00		
ЖЗ(5)					
332	669 666,32	1 456 552,77	Картометрический метод	25,00	—
333	669 687,90	1 456 524,06		25,00	
334	669 688,64	1 456 518,66		25,00	
335	669 679,31	1 456 514,13		25,00	
336	669 658,13	1 456 509,74		25,00	
337	669 649,52	1 456 509,20		25,00	
338	669 641,40	1 456 497,38		25,00	
339	669 633,58	1 456 493,53		25,00	
340	669 622,42	1 456 507,35		25,00	
341	669 618,55	1 456 512,14		25,00	
342	669 639,05	1 456 528,09		25,00	

Раздел 2

Сведения о местоположении границ объекта					
1	2	3	4	5	6
343	669 625,09	1 456 546,17	Картометрический метод	25,00	—
344	669 639,46	1 456 548,47		25,00	
332	669 666,32	1 456 552,77		25,00	
ЖЗ(6)					
345	669 588,13	1 456 590,17	Картометрический метод	25,00	—
346	669 603,04	1 456 583,02		25,00	
347	669 615,95	1 456 551,71		25,00	
348	669 592,48	1 456 534,58		25,00	
349	669 578,98	1 456 553,60		25,00	
350	669 578,56	1 456 558,80		25,00	
351	669 592,17	1 456 559,59		25,00	
352	669 592,09	1 456 566,79		25,00	
353	669 588,50	1 456 573,20		25,00	
345	669 588,13	1 456 590,17		25,00	
ЖЗ(7)					
354	669 409,25	1 456 545,77	Картометрический метод	25,00	—
355	669 410,19	1 456 529,82		25,00	
356	669 418,75	1 456 518,46		25,00	
357	669 419,47	1 456 510,40		25,00	
358	669 393,72	1 456 495,01		25,00	
359	669 395,94	1 456 540,68		25,00	
360	669 402,71	1 456 544,87		25,00	
354	669 409,25	1 456 545,77		25,00	
ЖЗ(8)					
361	674 719,00	1 451 273,06	Картометрический метод	25,00	—
362	674 742,82	1 451 261,43		25,00	
363	674 745,76	1 451 261,35		25,00	
364	674 772,44	1 451 217,06		25,00	
365	674 772,22	1 451 214,04		25,00	
366	674 768,32	1 451 208,18		25,00	
367	674 762,67	1 451 204,11		25,00	
368	674 769,51	1 451 194,00		25,00	
369	674 757,14	1 451 155,19		25,00	
370	674 768,72	1 451 143,75		25,00	
371	674 770,38	1 451 145,58		25,00	
372	674 775,18	1 451 141,15		25,00	
373	674 773,39	1 451 139,18		25,00	
374	674 785,96	1 451 127,23		25,00	
375	674 801,41	1 451 123,99		25,00	
376	674 801,07	1 451 118,49		25,00	
377	674 824,80	1 451 107,98		25,00	
378	674 850,66	1 451 107,37		25,00	
379	674 901,39	1 451 106,16		25,00	
380	674 915,79	1 451 112,40		25,00	
381	674 921,63	1 451 098,94		25,00	
382	674 962,53	1 451 082,69		25,00	
383	674 983,69	1 451 038,75		25,00	
384	674 998,29	1 451 044,57		25,00	
385	675 002,04	1 451 022,10		25,00	
386	674 997,45	1 451 020,67		25,00	
387	674 996,20	1 451 026,06		25,00	
388	674 994,80	1 451 035,67		25,00	
389	674 978,94	1 451 029,42		25,00	
390	674 973,99	1 451 040,03		25,00	
391	674 962,46	1 451 064,69		25,00	

Раздел 2

Сведения о местоположении границ объекта

1	2	3	4	5	6
392	674 956,69	1 451 077,03	Картометрический метод	25,00	—
393	674 918,19	1 451 093,39		25,00	
394	674 880,72	1 451 081,33		25,00	
395	674 828,78	1 451 083,80		25,00	
396	674 816,91	1 451 091,99		25,00	
397	674 810,09	1 451 086,35		25,00	
398	674 806,04	1 451 090,82		25,00	
399	674 764,64	1 451 065,81		25,00	
400	674 772,52	1 451 052,78		25,00	
401	674 770,72	1 451 051,81		25,00	
402	674 804,97	1 450 987,84		25,00	
403	674 753,34	1 450 957,13		25,00	
404	674 708,74	1 451 028,43		25,00	
405	674 706,56	1 451 026,31		25,00	
406	674 703,30	1 451 021,48		25,00	
407	674 700,22	1 451 015,20		25,00	
408	674 692,38	1 451 027,18		25,00	
409	674 687,83	1 451 034,78		25,00	
410	674 690,77	1 451 036,51		25,00	
411	674 659,47	1 451 090,23		25,00	
412	674 649,29	1 451 105,66		25,00	
413	674 662,43	1 451 114,00		25,00	
414	674 659,54	1 451 118,75		25,00	
415	674 658,63	1 451 119,14		25,00	
416	674 652,46	1 451 129,48		25,00	
417	674 658,20	1 451 132,98		25,00	
418	674 650,91	1 451 144,55		25,00	
419	674 643,15	1 451 156,87		25,00	
420	674 638,40	1 451 153,96		25,00	
421	674 639,66	1 451 151,80		25,00	
422	674 626,23	1 451 143,63		25,00	
423	674 625,74	1 451 143,33		25,00	
424	674 618,68	1 451 154,43		25,00	
425	674 588,05	1 451 204,97		25,00	
426	674 581,54	1 451 213,47		25,00	
427	674 574,75	1 451 213,14		25,00	
428	674 570,03	1 451 212,90		25,00	
429	674 558,23	1 451 206,30		25,00	
430	674 568,55	1 451 208,07		25,00	
431	674 582,48	1 451 184,06		25,00	
432	674 578,86	1 451 181,38		25,00	
433	674 582,20	1 451 175,88		25,00	
434	674 583,12	1 451 176,43		25,00	
435	674 601,37	1 451 145,52		25,00	
436	674 612,40	1 451 126,75		25,00	
437	674 619,82	1 451 114,36		25,00	
438	674 633,91	1 451 090,19	25,00		
439	674 658,77	1 451 048,43	25,00		
440	674 665,96	1 451 036,22	25,00		
441	674 666,52	1 451 030,20	25,00		
442	674 685,52	1 450 995,92	25,00		
443	674 687,08	1 450 996,72	25,00		
444	674 690,09	1 450 991,08	25,00		
445	674 688,69	1 450 990,31	25,00		
446	674 699,34	1 450 971,29	25,00		

Раздел 2

Сведения о местоположении границ объекта

1	2	3	4	5	6
447	674 695,74	1 450 969,55	Картометрический метод	25,00	—
448	674 698,21	1 450 965,30		25,00	
449	674 701,99	1 450 958,42		25,00	
450	674 708,83	1 450 948,11		25,00	
451	674 715,76	1 450 936,84		25,00	
452	674 673,73	1 450 911,18		25,00	
453	674 631,71	1 450 885,56		25,00	
454	674 626,99	1 450 877,54		25,00	
455	674 622,19	1 450 868,61		25,00	
456	674 593,86	1 450 829,38		25,00	
457	674 581,23	1 450 812,01		25,00	
458	674 565,71	1 450 820,19		25,00	
459	674 540,87	1 450 838,42		25,00	
460	674 531,40	1 450 825,17		25,00	
461	674 502,20	1 450 855,96		25,00	
462	674 488,47	1 450 844,99		25,00	
463	674 467,09	1 450 810,65		25,00	
464	674 477,09	1 450 805,50		25,00	
465	674 452,40	1 450 757,03		25,00	
466	674 448,40	1 450 759,59		25,00	
467	674 439,69	1 450 761,74		25,00	
468	674 460,12	1 450 795,71		25,00	
469	674 419,45	1 450 826,75		25,00	
470	674 473,53	1 450 890,15		25,00	
471	674 483,97	1 450 882,44		25,00	
472	674 486,66	1 450 878,56		25,00	
473	674 494,34	1 450 889,00		25,00	
474	674 515,19	1 450 907,22		25,00	
475	674 543,10	1 450 871,98		25,00	
476	674 545,20	1 450 869,51		25,00	
477	674 548,89	1 450 867,88		25,00	
478	674 551,20	1 450 867,87		25,00	
479	674 560,54	1 450 873,65		25,00	
480	674 598,64	1 450 897,24		25,00	
481	674 587,75	1 450 915,19		25,00	
482	674 579,64	1 450 910,06		25,00	
483	674 567,12	1 450 916,88		25,00	
484	674 562,00	1 450 920,99		25,00	
485	674 549,74	1 450 943,24		25,00	
486	674 544,78	1 450 941,08		25,00	
487	674 534,41	1 450 935,40		25,00	
488	674 528,61	1 450 931,39		25,00	
489	674 515,95	1 450 922,67		25,00	
490	674 502,49	1 450 942,35		25,00	
491	674 499,39	1 450 947,35		25,00	
492	674 485,79	1 450 938,82		25,00	
493	674 467,96	1 450 967,39		25,00	
494	674 469,40	1 450 968,34		25,00	
495	674 468,67	1 450 969,44		25,00	
496	674 470,90	1 450 970,84		25,00	
497	674 457,13	1 450 992,03		25,00	
498	674 450,37	1 450 986,10	25,00		
499	674 431,47	1 450 997,58	25,00		
500	674 408,37	1 451 003,67	25,00		
501	674 412,76	1 451 022,06	25,00		

Раздел 2

Сведения о местоположении границ объекта					
1	2	3	4	5	6
502	674 410,72	1 451 022,28	Картометрический метод	25,00	—
503	674 381,01	1 451 025,30		25,00	
504	674 374,23	1 451 026,04		25,00	
505	674 366,62	1 451 023,79		25,00	
506	674 360,53	1 451 020,07		25,00	
507	674 319,18	1 450 995,25		25,00	
508	674 303,97	1 450 986,54		25,00	
509	674 290,63	1 451 008,64		25,00	
510	674 276,38	1 451 029,40		25,00	
511	674 269,08	1 451 042,43		25,00	
512	674 277,39	1 451 047,31		25,00	
513	674 276,43	1 451 049,31		25,00	
514	674 282,79	1 451 053,17		25,00	
515	674 299,73	1 451 063,28		25,00	
516	674 295,01	1 451 071,97		25,00	
517	674 334,42	1 451 097,35		25,00	
518	674 419,64	1 451 142,26		25,00	
519	674 428,23	1 451 148,13		25,00	
520	674 527,96	1 451 193,06		25,00	
521	674 566,59	1 451 217,20		25,00	
522	674 572,23	1 451 217,54		25,00	
523	674 583,36	1 451 218,19		25,00	
524	674 588,98	1 451 209,85		25,00	
525	674 632,29	1 451 228,92		25,00	
526	674 650,23	1 451 241,14		25,00	
527	674 648,52	1 451 243,67		25,00	
528	674 657,36	1 451 249,03		25,00	
529	674 659,31	1 451 246,00		25,00	
530	674 678,99	1 451 256,94		25,00	
531	674 681,91	1 451 252,14		25,00	
532	674 698,06	1 451 261,64		25,00	
533	674 697,15	1 451 263,30		25,00	
534	674 705,24	1 451 267,71		25,00	
535	674 706,15	1 451 266,05		25,00	
361	674 719,00	1 451 273,06		25,00	
ЖЗ(9)					
536	668 805,98	1 448 279,82	Картометрический метод	25,00	—
628	668 777,64	1 448 266,88		25,00	
627	668 737,35	1 448 248,30		25,00	
626	668 735,32	1 448 246,90		25,00	
625	668 734,46	1 448 245,27		25,00	
624	668 734,29	1 448 242,81		25,00	
623	668 715,02	1 448 234,94		25,00	
622	668 710,11	1 448 236,68		25,00	
621	668 691,65	1 448 231,09		25,00	
620	668 688,21	1 448 227,96		25,00	
619	668 686,29	1 448 225,04		25,00	
618	668 689,58	1 448 193,03		25,00	
617	668 698,03	1 448 106,87		25,00	
616	668 703,40	1 448 106,91		25,00	
615	668 704,19	1 448 094,23		25,00	
614	668 705,43	1 448 083,90		25,00	
613	668 709,89	1 448 041,14		25,00	
612	668 692,50	1 448 013,66		25,00	
611	668 670,53	1 447 989,43		25,00	

Раздел 2

Сведения о местоположении границ объекта					
1	2	3	4	5	6
610	668 638,72	1 447 942,39	Картометрический метод	25,00	—
609	668 626,20	1 447 926,70		25,00	
608	668 619,96	1 447 920,14		25,00	
607	668 612,55	1 447 919,93		25,00	
606	668 609,65	1 447 924,39		25,00	
605	668 604,98	1 447 923,63		25,00	
604	668 513,46	1 447 884,25		25,00	
603	668 513,58	1 447 879,55		25,00	
602	668 511,33	1 447 879,10		25,00	
601	668 513,29	1 447 874,42		25,00	
600	668 521,18	1 447 855,50		25,00	
599	668 510,81	1 447 850,70		25,00	
598	668 510,48	1 447 848,10		25,00	
597	668 508,01	1 447 841,62		25,00	
596	668 506,11	1 447 841,98		25,00	
595	668 504,17	1 447 831,90		25,00	
594	668 489,65	1 447 834,80		25,00	
593	668 489,99	1 447 836,39		25,00	
592	668 479,04	1 447 838,76		25,00	
591	668 488,22	1 447 888,35		25,00	
590	668 460,82	1 447 893,92		25,00	
589	668 450,66	1 447 852,49		25,00	
588	668 448,89	1 447 845,29		25,00	
587	668 446,99	1 447 845,78		25,00	
586	668 446,13	1 447 842,44		25,00	
585	668 443,74	1 447 833,13		25,00	
584	668 443,38	1 447 831,73		25,00	
583	668 445,44	1 447 831,20		25,00	
582	668 443,53	1 447 823,39		25,00	
581	668 421,60	1 447 734,01		25,00	
580	668 426,54	1 447 732,76		25,00	
579	668 459,48	1 447 717,74		25,00	
578	668 470,55	1 447 704,97		25,00	
577	668 475,63	1 447 696,06		25,00	
576	668 481,49	1 447 632,79		25,00	
575	668 515,62	1 447 612,22		25,00	
574	668 522,67	1 447 607,23		25,00	
573	668 572,92	1 447 576,55		25,00	
572	668 603,49	1 447 625,18		25,00	
571	668 612,68	1 447 636,41		25,00	
570	668 636,85	1 447 651,07		25,00	
569	668 675,26	1 447 713,75		25,00	
568	668 697,67	1 447 743,11		25,00	
567	668 719,22	1 447 813,93		25,00	
566	668 718,65	1 447 830,80		25,00	
565	668 749,51	1 447 891,63	25,00		
564	668 756,78	1 447 911,12	25,00		
563	668 757,11	1 447 915,17	25,00		
562	668 766,72	1 447 932,14	25,00		
561	668 762,49	1 447 946,45	25,00		
560	668 719,86	1 447 957,05	25,00		
559	668 710,86	1 447 968,71	25,00		
558	668 707,89	1 447 974,33	25,00		
557	668 708,04	1 447 983,08	25,00		
556	668 712,03	1 448 004,76	25,00		

Раздел 2

Сведения о местоположении границ объекта							
1	2	3	4	5	6		
555	668 714,44	1 448 006,86	Картометрический метод	25,00	—		
554	668 722,70	1 448 007,01		25,00			
553	668 725,15	1 448 007,05		25,00			
552	668 757,52	1 448 016,53		25,00			
551	668 768,32	1 448 017,01		25,00			
550	668 777,01	1 448 015,33		25,00			
549	668 781,46	1 448 021,43		25,00			
548	668 793,62	1 448 043,68		25,00			
547	668 797,71	1 448 065,87		25,00			
546	668 811,38	1 448 104,04		25,00			
545	668 788,04	1 448 110,27		25,00			
544	668 783,40	1 448 125,69		25,00			
543	668 794,79	1 448 142,22		25,00			
542	668 807,76	1 448 174,94		25,00			
541	668 834,13	1 448 172,61		25,00			
540	668 834,58	1 448 227,65		25,00			
539	668 830,54	1 448 261,16		25,00			
538	668 825,48	1 448 272,05		25,00			
537	668 817,54	1 448 279,12		25,00			
536	668 805,98	1 448 279,82		25,00			
Вырез 1 из 4							
629	668 651,65	1 447 863,87	Картометрический метод	25,00	—		
630	668 680,43	1 447 845,77		25,00			
631	668 696,49	1 447 838,29		25,00			
632	668 694,29	1 447 827,93		25,00			
633	668 677,20	1 447 799,34		25,00			
634	668 665,03	1 447 782,73		25,00			
635	668 652,51	1 447 779,07		25,00			
636	668 631,44	1 447 779,86		25,00			
637	668 631,05	1 447 781,30		25,00			
638	668 634,56	1 447 796,13		25,00			
629	668 651,65	1 447 863,87		25,00			
Вырез 2 из 4							
639	668 476,32	1 447 806,74		Картометрический метод		25,00	—
640	668 513,03	1 447 798,03	25,00				
641	668 502,46	1 447 752,46	25,00				
642	668 498,36	1 447 751,54	25,00				
643	668 470,96	1 447 756,86	25,00				
644	668 467,56	1 447 760,85	25,00				
645	668 466,07	1 447 764,98	25,00				
639	668 476,32	1 447 806,74	25,00				
Вырез 3 из 4							
646	668 701,42	1 448 227,14	Картометрический метод	25,00	—		
647	668 704,06	1 448 222,68		25,00			
648	668 709,49	1 448 223,18		25,00			
649	668 718,32	1 448 204,67		25,00			
650	668 711,05	1 448 202,97		25,00			
651	668 711,09	1 448 201,47		25,00			
652	668 709,89	1 448 200,54		25,00			
653	668 697,58	1 448 199,90		25,00			
654	668 692,78	1 448 210,17		25,00			
655	668 691,41	1 448 223,23		25,00			
646	668 701,42	1 448 227,14		25,00			
Вырез 4 из 4							
656	668 491,41	1 447 832,46	Картометрический метод	25,00	—		

Раздел 2

Сведения о местоположении границ объекта					
1	2	3	4	5	6
657	668 492,62	1 447 832,23	Картометрический метод	25,00	—
658	668 504,89	1 447 829,89		25,00	
659	668 508,16	1 447 829,27		25,00	
660	668 505,47	1 447 817,66		25,00	
661	668 504,01	1 447 818,06		25,00	
662	668 504,77	1 447 820,79		25,00	
663	668 489,81	1 447 823,80		25,00	
656	668 491,41	1 447 832,46		25,00	
ЖЗ(10)					
629	668 651,65	1 447 863,87	Картометрический метод	25,00	—
630	668 680,43	1 447 845,77		25,00	
631	668 696,49	1 447 838,29		25,00	
632	668 694,29	1 447 827,93		25,00	
633	668 677,20	1 447 799,34		25,00	
634	668 665,03	1 447 782,73		25,00	
635	668 652,51	1 447 779,07		25,00	
636	668 631,44	1 447 779,86		25,00	
637	668 631,05	1 447 781,30		25,00	
638	668 634,56	1 447 796,13		25,00	
629	668 651,65	1 447 863,87		25,00	
ЖЗ(11)					
639	668 476,32	1 447 806,74	Картометрический метод	25,00	—
640	668 513,03	1 447 798,03		25,00	
641	668 502,46	1 447 752,46		25,00	
642	668 498,36	1 447 751,54		25,00	
643	668 470,96	1 447 756,86		25,00	
644	668 467,56	1 447 760,85		25,00	
645	668 466,07	1 447 764,98		25,00	
639	668 476,32	1 447 806,74		25,00	
ЖЗ(12)					
646	668 701,42	1 448 227,14	Картометрический метод	25,00	—
647	668 704,06	1 448 222,68		25,00	
648	668 709,49	1 448 223,18		25,00	
649	668 718,32	1 448 204,67		25,00	
650	668 711,05	1 448 202,97		25,00	
651	668 711,09	1 448 201,47		25,00	
652	668 709,89	1 448 200,54		25,00	
653	668 697,58	1 448 199,90		25,00	
654	668 692,78	1 448 210,17		25,00	
655	668 691,41	1 448 223,23		25,00	
646	668 701,42	1 448 227,14		25,00	
ЖЗ(13)					
656	668 491,41	1 447 832,46	Картометрический метод	25,00	—
657	668 492,62	1 447 832,23		25,00	
658	668 504,89	1 447 829,89		25,00	
659	668 508,16	1 447 829,27		25,00	
660	668 505,47	1 447 817,66		25,00	
661	668 504,01	1 447 818,06		25,00	
662	668 504,77	1 447 820,79		25,00	
663	668 489,81	1 447 823,80		25,00	
656	668 491,41	1 447 832,46		25,00	
ЖЗ(14)					
664	675 314,31	1 451 116,48	Картометрический метод	25,00	—
665	675 334,18	1 451 105,13		25,00	
666	675 335,99	1 451 103,66		25,00	

Раздел 2

Сведения о местоположении границ объекта

1	2	3	4	5	6
667	675 352,80	1 451 095,75	Картометрический метод	25,00	—
668	675 371,63	1 451 084,99		25,00	
669	675 382,99	1 451 077,96		25,00	
670	675 384,49	1 451 074,97		25,00	
671	675 385,63	1 451 062,95		25,00	
672	675 393,61	1 451 062,68		25,00	
673	675 394,81	1 451 049,15		25,00	
674	675 387,79	1 451 048,16		25,00	
675	675 386,71	1 451 046,97		25,00	
676	675 388,66	1 451 025,47		25,00	
677	675 388,49	1 451 020,34		25,00	
678	675 387,84	1 451 016,70		25,00	
679	675 383,80	1 451 016,75		25,00	
680	675 382,03	1 451 013,92		25,00	
681	675 394,22	1 451 010,87		25,00	
682	675 400,33	1 451 017,77		25,00	
683	675 408,53	1 451 008,89		25,00	
684	675 444,34	1 450 979,42		25,00	
685	675 453,64	1 450 970,78		25,00	
686	675 449,77	1 450 967,00		25,00	
687	675 442,24	1 450 974,57		25,00	
688	675 439,66	1 450 972,55		25,00	
689	675 433,68	1 450 976,24		25,00	
690	675 435,19	1 450 979,20		25,00	
691	675 421,93	1 450 987,47		25,00	
692	675 418,83	1 450 985,97		25,00	
693	675 412,81	1 450 964,92		25,00	
694	675 399,36	1 450 956,78		25,00	
695	675 386,72	1 450 947,97		25,00	
696	675 388,49	1 450 944,43		25,00	
697	675 377,90	1 450 938,97		25,00	
698	675 376,62	1 450 941,63		25,00	
699	675 351,36	1 450 925,53		25,00	
700	675 316,69	1 450 912,51		25,00	
701	675 318,06	1 450 905,92		25,00	
702	675 308,44	1 450 902,72		25,00	
703	675 305,65	1 450 908,24		25,00	
704	675 290,02	1 450 903,77		25,00	
705	675 277,65	1 450 896,50		25,00	
706	675 284,79	1 450 885,61		25,00	
707	675 250,07	1 450 861,73		25,00	
708	675 232,10	1 450 864,87		25,00	
709	675 214,08	1 450 850,03	25,00		
710	675 229,16	1 450 822,04	25,00		
711	675 223,85	1 450 806,28	25,00		
712	675 078,35	1 450 711,99	25,00		
713	675 074,50	1 450 717,84	25,00		
714	675 067,02	1 450 729,24	25,00		
715	675 064,58	1 450 732,96	25,00		
716	675 057,84	1 450 743,21	25,00		
717	674 977,08	1 450 692,18	25,00		
718	674 935,46	1 450 757,08	25,00		
719	674 951,14	1 450 767,07	25,00		
720	674 965,88	1 450 774,03	25,00		
721	674 979,56	1 450 782,56	25,00		

Раздел 2

Сведения о местоположении границ объекта					
1	2	3	4	5	6
722	674 993,82	1 450 794,37	Картометрический метод	25,00	—
723	675 003,58	1 450 800,58		25,00	
724	675 008,26	1 450 802,57		25,00	
725	674 956,68	1 450 890,89		25,00	
726	674 974,49	1 450 898,71		25,00	
727	675 005,69	1 450 916,92		25,00	
728	675 009,28	1 450 911,10		25,00	
729	675 011,75	1 450 908,95		25,00	
730	675 015,35	1 450 907,91		25,00	
731	675 021,54	1 450 910,12		25,00	
732	675 030,75	1 450 914,21		25,00	
733	675 035,99	1 450 904,71		25,00	
734	675 080,70	1 450 931,43		25,00	
735	675 087,50	1 450 935,44		25,00	
736	675 116,21	1 450 951,36		25,00	
737	675 088,27	1 451 001,58		25,00	
738	675 077,72	1 451 020,61		25,00	
739	675 115,86	1 451 021,77		25,00	
740	675 132,92	1 451 021,78		25,00	
741	675 164,39	1 451 020,63		25,00	
742	675 216,03	1 451 024,88		25,00	
743	675 241,44	1 451 026,28		25,00	
744	675 244,74	1 451 028,80		25,00	
745	675 244,10	1 451 029,67		25,00	
746	675 248,01	1 451 032,54		25,00	
747	675 263,96	1 451 042,22		25,00	
748	675 265,49	1 451 039,65		25,00	
749	675 270,62	1 451 037,71		25,00	
750	675 270,92	1 451 038,33		25,00	
751	675 297,20	1 451 054,76		25,00	
752	675 298,96	1 451 052,65		25,00	
753	675 300,27	1 451 052,54		25,00	
754	675 303,94	1 451 055,84		25,00	
755	675 304,59	1 451 058,76		25,00	
756	675 311,49	1 451 061,12		25,00	
757	675 312,86	1 451 061,95	25,00		
758	675 307,71	1 451 069,90	25,00		
759	675 300,33	1 451 081,82	25,00		
760	675 289,23	1 451 101,10	25,00		
664	675 314,31	1 451 116,48	25,00		
ЖЗ(15)					
761	668 455,65	1 456 810,85	Картометрический метод	25,00	—
762	668 489,50	1 456 807,12		25,00	
763	668 499,41	1 456 801,26		25,00	
764	668 507,59	1 456 780,93		25,00	
765	668 487,82	1 456 763,84		25,00	
766	668 529,50	1 456 711,77		25,00	
767	668 456,88	1 456 654,31		25,00	
768	668 461,98	1 456 647,33		25,00	
769	668 457,72	1 456 643,79		25,00	
770	668 406,22	1 456 606,20		25,00	
771	668 309,62	1 456 524,61		25,00	
772	668 233,67	1 456 471,80		25,00	
773	668 214,37	1 456 453,20		25,00	
774	668 194,15	1 456 439,42		25,00	

Раздел 2

Сведения о местоположении границ объекта					
1	2	3	4	5	6
775	668 183,83	1 456 436,45	Картометрический метод	25,00	—
776	668 196,41	1 456 417,88		25,00	
777	668 195,05	1 456 416,48		25,00	
778	668 182,67	1 456 430,14		25,00	
779	668 172,69	1 456 425,98		25,00	
780	668 148,49	1 456 419,56		25,00	
781	668 110,59	1 456 415,11		25,00	
782	668 082,69	1 456 421,14		25,00	
783	668 051,11	1 456 430,95		25,00	
784	668 040,06	1 456 434,85		25,00	
785	668 022,19	1 456 443,13		25,00	
786	668 008,55	1 456 449,78		25,00	
787	667 991,54	1 456 463,24		25,00	
788	667 984,48	1 456 468,82		25,00	
789	667 966,67	1 456 491,02		25,00	
790	667 962,39	1 456 500,38		25,00	
791	667 963,43	1 456 510,07		25,00	
792	668 047,92	1 456 578,05		25,00	
793	668 082,08	1 456 537,60		25,00	
794	668 127,98	1 456 577,61		25,00	
795	668 108,85	1 456 600,70		25,00	
796	668 166,14	1 456 644,40		25,00	
797	668 194,21	1 456 608,85		25,00	
798	668 401,91	1 456 770,29		25,00	
761	668 455,65	1 456 810,85	25,00		
ЖЗ(16)					
799	669 173,32	1 456 246,51	Картометрический метод	25,00	—
884	669 150,23	1 456 236,08		25,00	
883	669 145,36	1 456 233,58		25,00	
882	669 133,62	1 456 230,79		25,00	
881	669 115,33	1 456 217,06		25,00	
880	669 112,58	1 456 220,61		25,00	
879	669 098,92	1 456 206,11		25,00	
878	669 110,20	1 456 201,76		25,00	
877	669 113,47	1 456 197,54		25,00	
876	669 136,17	1 456 187,66		25,00	
875	669 149,39	1 456 172,79		25,00	
874	669 167,27	1 456 152,75		25,00	
873	669 161,90	1 456 140,81		25,00	
872	669 159,05	1 456 137,96		25,00	
871	669 160,60	1 456 136,59		25,00	
870	669 157,42	1 456 132,96		25,00	
869	669 156,29	1 456 133,95		25,00	
868	669 148,66	1 456 126,08		25,00	
867	669 149,30	1 456 125,26		25,00	
866	669 132,65	1 456 112,09		25,00	
865	669 132,57	1 456 106,53		25,00	
864	669 130,07	1 456 105,95		25,00	
863	669 129,02	1 456 104,30		25,00	
862	669 172,82	1 456 048,50		25,00	
861	669 172,31	1 456 043,77		25,00	
860	669 120,02	1 456 002,80		25,00	
859	669 105,70	1 455 995,63		25,00	
858	669 052,48	1 455 968,97	25,00		
857	669 044,93	1 456 009,11	25,00		

Раздел 2

Сведения о местоположении границ объекта					
1	2	3	4	5	6
856	669 043,22	1 456 018,19	Картометрический метод	25,00	—
855	669 033,01	1 456 059,58		25,00	
854	669 025,07	1 456 056,65		25,00	
853	669 035,11	1 456 015,47		25,00	
852	669 048,22	1 455 960,53		25,00	
851	669 041,14	1 455 961,48		25,00	
850	669 015,23	1 455 956,16		25,00	
849	668 998,06	1 456 034,75		25,00	
848	668 994,52	1 456 034,11		25,00	
847	668 996,79	1 456 022,53		25,00	
846	668 889,81	1 456 001,83		25,00	
845	668 886,94	1 456 003,63		25,00	
844	668 885,23	1 456 005,13		25,00	
843	668 883,93	1 456 012,34		25,00	
842	668 880,61	1 456 011,88		25,00	
841	668 892,63	1 455 942,47		25,00	
840	668 891,14	1 455 938,55		25,00	
839	668 887,37	1 455 936,09		25,00	
838	668 892,02	1 455 916,73		25,00	
837	668 919,40	1 455 921,40		25,00	
836	668 922,51	1 455 905,70		25,00	
835	668 897,81	1 455 900,80		25,00	
834	668 892,02	1 455 891,13		25,00	
833	668 895,56	1 455 871,69		25,00	
832	668 898,02	1 455 853,22		25,00	
831	668 908,98	1 455 850,65		25,00	
830	668 934,19	1 455 863,26		25,00	
829	668 980,17	1 455 874,43		25,00	
828	669 012,73	1 455 865,42		25,00	
827	669 024,80	1 455 863,23		25,00	
826	669 027,32	1 455 870,69		25,00	
825	669 034,29	1 455 869,08		25,00	
824	669 032,55	1 455 853,60		25,00	
823	669 042,98	1 455 849,04		25,00	
822	669 047,49	1 455 849,87		25,00	
821	669 060,51	1 455 835,50		25,00	
820	669 089,04	1 455 845,91		25,00	
819	669 104,99	1 455 849,46		25,00	
818	669 128,33	1 455 857,59		25,00	
817	669 220,80	1 455 899,34		25,00	
816	669 223,98	1 455 904,69		25,00	
815	669 238,88	1 455 904,06		25,00	
814	669 241,28	1 455 897,82		25,00	
813	669 269,82	1 455 925,57		25,00	
812	669 287,85	1 455 933,59		25,00	
811	669 303,24	1 455 938,85		25,00	
810	669 321,74	1 455 958,16		25,00	
809	669 323,88	1 455 966,53	25,00		
808	669 318,73	1 455 995,61	25,00		
807	669 306,54	1 456 000,64	25,00		
806	669 296,82	1 456 085,55	25,00		
805	669 293,92	1 456 102,32	25,00		
804	669 291,49	1 456 107,06	25,00		
803	669 283,58	1 456 122,37	25,00		
802	669 244,22	1 456 169,32	25,00		

Раздел 2

Сведения о местоположении границ объекта					
1	2	3	4	5	6
801	669 229,70	1 456 185,22	Картометрический метод	25,00	—
800	669 196,55	1 456 222,04		25,00	
799	669 173,32	1 456 246,51		25,00	
Вырез 1 из 2					
885	669 183,58	1 456 013,86	Картометрический метод	25,00	—
886	669 188,86	1 455 981,78		25,00	
887	669 192,04	1 455 964,32		25,00	
888	669 191,35	1 455 961,44		25,00	
889	669 184,13	1 455 956,15		25,00	
890	669 158,30	1 455 936,24		25,00	
891	669 150,76	1 455 931,56		25,00	
892	669 145,53	1 455 928,82		25,00	
893	669 134,18	1 455 920,93		25,00	
894	669 122,80	1 455 924,02		25,00	
895	669 101,11	1 455 910,35		25,00	
896	669 049,35	1 455 913,88		25,00	
897	669 037,16	1 455 942,43		25,00	
898	669 064,56	1 455 956,09		25,00	
899	669 110,98	1 455 979,67		25,00	
900	669 114,66	1 455 981,56		25,00	
901	669 130,37	1 455 989,29		25,00	
902	669 162,27	1 456 003,75		25,00	
885	669 183,58	1 456 013,86		25,00	
Вырез 2 из 2					
903	668 988,50	1 455 933,41	Картометрический метод	25,00	—
904	668 990,05	1 455 917,28		25,00	
905	668 990,51	1 455 914,78		25,00	
906	668 985,53	1 455 917,82		25,00	
907	668 936,22	1 455 908,26		25,00	
908	668 933,75	1 455 924,17		25,00	
903	668 988,50	1 455 933,41		25,00	
ЖЗ(17)					
885	669 183,58	1 456 013,86	Картометрический метод	25,00	—
886	669 188,86	1 455 981,78		25,00	
887	669 192,04	1 455 964,32		25,00	
888	669 191,35	1 455 961,44		25,00	
889	669 184,13	1 455 956,15		25,00	
890	669 158,30	1 455 936,24		25,00	
891	669 150,76	1 455 931,56		25,00	
892	669 145,53	1 455 928,82		25,00	
893	669 134,18	1 455 920,93		25,00	
894	669 122,80	1 455 924,02		25,00	
895	669 101,11	1 455 910,35		25,00	
896	669 049,35	1 455 913,88		25,00	
897	669 037,16	1 455 942,43		25,00	
898	669 064,56	1 455 956,09		25,00	
899	669 110,98	1 455 979,67		25,00	
900	669 114,66	1 455 981,56		25,00	
901	669 130,37	1 455 989,29		25,00	
902	669 162,27	1 456 003,75		25,00	
885	669 183,58	1 456 013,86		25,00	
ЖЗ(18)					
903	668 988,50	1 455 933,41	Картометрический метод	25,00	—
904	668 990,05	1 455 917,28		25,00	
905	668 990,51	1 455 914,78		25,00	

Раздел 2

Сведения о местоположении границ объекта					
1	2	3	4	5	6
906	668 985,53	1 455 917,82	Картометрический метод	25,00	—
907	668 936,22	1 455 908,26		25,00	
908	668 933,75	1 455 924,17		25,00	
903	668 988,50	1 455 933,41		25,00	
ЖЗ(19)					
909	670 959,55	1 453 370,25	Картометрический метод	25,00	—
910	671 040,89	1 453 338,11		25,00	
911	671 066,09	1 453 304,53		25,00	
912	671 055,21	1 453 274,62		25,00	
913	671 055,55	1 453 257,45		25,00	
914	671 091,49	1 453 242,20		25,00	
915	671 095,04	1 453 236,93		25,00	
916	671 095,30	1 453 234,33		25,00	
917	671 066,57	1 453 162,65		25,00	
918	671 057,53	1 453 145,40		25,00	
919	671 038,24	1 453 097,88		25,00	
920	671 016,73	1 453 044,89		25,00	
921	671 025,64	1 452 978,18		25,00	
922	671 020,40	1 452 976,30		25,00	
923	671 014,83	1 452 980,86		25,00	
924	670 983,69	1 453 011,11		25,00	
925	670 978,81	1 453 006,20		25,00	
926	670 970,30	1 453 011,55		25,00	
927	670 957,88	1 452 992,33		25,00	
928	670 948,46	1 452 995,23		25,00	
929	670 944,64	1 452 997,69		25,00	
930	670 942,95	1 452 994,97		25,00	
931	670 925,77	1 453 001,79		25,00	
932	670 902,15	1 452 957,17		25,00	
933	670 871,45	1 452 975,34		25,00	
934	670 865,38	1 452 983,40		25,00	
935	670 864,89	1 452 990,32		25,00	
936	670 881,51	1 453 023,92		25,00	
937	670 877,42	1 453 025,61		25,00	
938	670 865,18	1 453 030,74		25,00	
939	670 869,36	1 453 040,75		25,00	
940	670 843,33	1 453 051,52		25,00	
941	670 852,86	1 453 060,92		25,00	
942	670 866,60	1 453 076,75		25,00	
943	670 874,70	1 453 096,94	25,00		
944	670 870,13	1 453 099,08	25,00		
945	670 873,06	1 453 106,27	25,00		
946	670 874,86	1 453 110,59	25,00		
947	670 865,35	1 453 114,80	25,00		
948	670 880,16	1 453 154,59	25,00		
949	670 882,61	1 453 166,74	25,00		
950	670 880,73	1 453 170,71	25,00		
951	670 891,40	1 453 203,30	25,00		
952	670 873,59	1 453 210,68	25,00		
953	670 872,72	1 453 212,14	25,00		
954	670 859,61	1 453 220,66	25,00		
955	670 861,41	1 453 224,97	25,00		
956	670 881,47	1 453 271,03	25,00		
957	670 913,90	1 453 307,32	25,00		
958	670 937,32	1 453 320,19	25,00		

Раздел 2

Сведения о местоположении границ объекта					
1	2	3	4	5	6
909	670 959,55	1 453 370,25	Картометрический метод	25,00	—
ЖЗ(20)					
959	668 130,02	1 448 196,63	Картометрический метод	25,00	—
960	668 179,99	1 448 192,73			
961	668 194,64	1 448 181,71			
962	668 216,70	1 448 159,41			
963	668 251,45	1 448 187,12			
964	668 297,51	1 448 170,60			
965	668 296,24	1 448 165,66			
966	668 296,05	1 448 159,18			
967	668 299,24	1 448 144,09			
968	668 290,92	1 448 122,34			
969	668 281,28	1 448 116,16			
970	668 238,66	1 448 070,28			
971	668 233,79	1 448 058,91			
972	668 224,61	1 448 035,39			
973	668 223,56	1 448 017,64			
974	668 218,82	1 447 993,00			
975	668 186,43	1 447 963,70			
976	668 183,41	1 447 914,68			
977	668 195,86	1 447 850,82			
978	668 195,46	1 447 841,67			
979	668 195,10	1 447 833,44			
980	668 194,91	1 447 829,23			
981	668 182,41	1 447 830,01			
982	668 164,16	1 447 830,84			
983	668 163,94	1 447 828,17			
984	668 152,10	1 447 828,95			
985	668 152,29	1 447 832,00			
986	668 114,65	1 447 835,45			
987	668 101,81	1 447 836,72			
988	668 070,69	1 447 834,12			
989	668 062,71	1 447 834,73			
990	668 062,57	1 447 833,06			
991	668 048,09	1 447 834,12			
992	668 040,59	1 447 835,76			
993	668 041,39	1 447 846,37			
994	668 043,39	1 447 846,22			
995	668 047,50	1 447 900,95			
996	668 054,52	1 447 994,46			
997	668 056,04	1 448 021,43			
998	668 059,06	1 448 044,20			
999	668 060,86	1 448 063,78			
1000	668 064,95	1 448 084,53			
1001	668 068,45	1 448 094,95			
1002	668 077,36	1 448 110,61			
1003	668 084,00	1 448 117,81			
1004	668 127,85	1 448 161,58			
1005	668 119,37	1 448 164,73			
1006	668 123,43	1 448 172,62			
1007	668 121,39	1 448 175,45			
959	668 130,02	1 448 196,63			
ЖЗ(21)					
1008	669 195,34	1 456 941,51	Картометрический метод	25,00	—
1009	669 218,93	1 456 921,18		25,00	

Раздел 2

Сведения о местоположении границ объекта					
1	2	3	4	5	6
1010	669 204,06	1 456 904,13	Картометрический метод	25,00	—
1011	669 208,65	1 456 900,15		25,00	
1012	669 203,73	1 456 894,48		25,00	
1013	669 218,35	1 456 881,90		25,00	
1014	669 177,50	1 456 834,28		25,00	
1015	669 174,09	1 456 830,30		25,00	
1016	669 167,63	1 456 818,78		25,00	
1017	669 154,27	1 456 804,21		25,00	
1018	669 143,71	1 456 781,90		25,00	
1019	669 137,58	1 456 774,51		25,00	
1020	669 139,18	1 456 773,32		25,00	
1021	669 145,40	1 456 770,47		25,00	
1022	669 154,82	1 456 781,62		25,00	
1023	669 176,62	1 456 776,38		25,00	
1024	669 183,80	1 456 768,66		25,00	
1025	669 195,72	1 456 762,29		25,00	
1026	669 217,13	1 456 741,71		25,00	
1027	669 237,71	1 456 725,38		25,00	
1028	669 273,34	1 456 702,23		25,00	
1029	669 272,11	1 456 698,36		25,00	
1030	669 265,90	1 456 691,36		25,00	
1031	669 266,28	1 456 690,05		25,00	
1032	669 255,93	1 456 667,81		25,00	
1033	669 247,94	1 456 656,03		25,00	
1034	669 231,06	1 456 638,80		25,00	
1035	669 228,42	1 456 636,24		25,00	
1036	669 212,71	1 456 623,18		25,00	
1037	669 201,50	1 456 616,16		25,00	
1038	669 199,20	1 456 616,00		25,00	
1039	669 189,70	1 456 609,94		25,00	
1040	669 172,33	1 456 599,22		25,00	
1041	669 167,78	1 456 596,19		25,00	
1042	669 164,22	1 456 592,14		25,00	
1043	669 154,59	1 456 583,99		25,00	
1044	669 136,67	1 456 570,57		25,00	
1045	669 121,74	1 456 555,71		25,00	
1046	669 092,36	1 456 536,15		25,00	
1047	669 084,15	1 456 550,70		25,00	
1048	669 081,54	1 456 550,14		25,00	
1049	669 080,53	1 456 549,36		25,00	
1050	669 075,82	1 456 548,73		25,00	
1051	669 071,92	1 456 551,85		25,00	
1052	669 012,67	1 456 602,21		25,00	
1053	669 025,93	1 456 614,10		25,00	
1054	669 022,23	1 456 619,99		25,00	
1055	669 021,93	1 456 624,17		25,00	
1056	669 023,28	1 456 627,06		25,00	
1057	669 023,10	1 456 633,12		25,00	
1058	669 008,25	1 456 653,11		25,00	
1059	669 005,97	1 456 659,37		25,00	
1060	669 000,32	1 456 666,40		25,00	
1061	668 994,79	1 456 660,37		25,00	
1062	668 981,90	1 456 647,46		25,00	
1063	668 988,20	1 456 642,11		25,00	
1064	668 993,19	1 456 637,85		25,00	

Раздел 2

Сведения о местоположении границ объекта					
1	2	3	4	5	6
1065	668 994,59	1 456 636,76	Картометрический метод	25,00	—
1066	668 990,17	1 456 631,77		25,00	
1067	668 983,43	1 456 626,34		25,00	
1068	668 972,86	1 456 634,77		25,00	
1069	668 967,38	1 456 643,79		25,00	
1070	668 948,83	1 456 659,77		25,00	
1071	669 053,00	1 456 778,66		25,00	
1072	669 054,21	1 456 777,56		25,00	
1073	669 070,46	1 456 762,82		25,00	
1074	669 076,59	1 456 757,26		25,00	
1075	669 112,00	1 456 798,61		25,00	
1076	669 104,13	1 456 805,64		25,00	
1077	669 100,79	1 456 808,31		25,00	
1078	669 089,17	1 456 818,37		25,00	
1008	669 195,34	1 456 941,51	25,00		
ЖЗ(22)					
1079	668 630,16	1 448 235,05	Картометрический метод	25,00	—
1108	668 556,39	1 448 214,61		25,00	
1107	668 542,41	1 448 210,05		25,00	
1106	668 530,20	1 448 202,54		25,00	
1105	668 524,77	1 448 195,39		25,00	
1104	668 536,25	1 448 167,94		25,00	
1103	668 550,12	1 448 136,55		25,00	
1102	668 514,41	1 448 118,68		25,00	
1101	668 513,06	1 448 109,46		25,00	
1100	668 505,68	1 448 110,63		25,00	
1099	668 497,27	1 448 102,89		25,00	
1098	668 481,70	1 448 025,50		25,00	
1097	668 480,57	1 448 018,57		25,00	
1096	668 471,33	1 447 971,93		25,00	
1095	668 459,11	1 447 915,34		25,00	
1094	668 483,30	1 447 910,09		25,00	
1093	668 485,19	1 447 903,34		25,00	
1092	668 521,58	1 447 896,15		25,00	
1091	668 535,89	1 447 904,37		25,00	
1090	668 613,86	1 447 936,44		25,00	
1089	668 629,17	1 447 945,63		25,00	
1088	668 664,30	1 447 994,70		25,00	
1087	668 674,41	1 448 009,62		25,00	
1086	668 685,32	1 448 026,52		25,00	
1085	668 694,67	1 448 045,29		25,00	
1084	668 689,44	1 448 102,60		25,00	
1083	668 683,08	1 448 163,94		25,00	
1082	668 679,64	1 448 200,27		25,00	
1081	668 675,53	1 448 225,84	25,00		
1080	668 662,54	1 448 233,33	25,00		
1079	668 630,16	1 448 235,05	25,00		
Вырез 1 из 1					
1109	668 574,17	1 448 105,34	Картометрический метод	25,00	—
1110	668 580,09	1 448 104,18		25,00	
1111	668 552,24	1 448 074,16		25,00	
1112	668 558,44	1 448 038,49		25,00	
1113	668 558,94	1 448 036,78		25,00	
1114	668 559,34	1 448 033,12		25,00	
1115	668 559,96	1 448 027,43		25,00	

Раздел 2

Сведения о местоположении границ объекта					
1	2	3	4	5	6
1116	668 570,96	1 448 030,98	Картометрический метод	25,00	—
1117	668 622,13	1 448 021,42		25,00	
1118	668 625,40	1 448 019,24		25,00	
1119	668 625,35	1 448 005,80		25,00	
1120	668 614,72	1 447 990,43		25,00	
1121	668 607,63	1 447 995,96		25,00	
1122	668 596,95	1 448 000,04		25,00	
1123	668 582,44	1 447 990,10		25,00	
1124	668 576,16	1 447 964,53		25,00	
1125	668 568,49	1 447 956,55		25,00	
1126	668 541,05	1 447 947,70		25,00	
1127	668 526,67	1 447 950,64		25,00	
1128	668 524,68	1 447 941,82		25,00	
1129	668 515,84	1 447 938,85		25,00	
1130	668 496,14	1 447 946,13		25,00	
1131	668 498,87	1 447 966,99		25,00	
1132	668 502,35	1 447 981,23		25,00	
1133	668 521,17	1 447 986,54		25,00	
1134	668 538,51	1 447 984,30		25,00	
1135	668 552,95	1 447 997,53		25,00	
1136	668 553,23	1 448 000,65		25,00	
1137	668 556,42	1 448 018,32		25,00	
1138	668 554,15	1 448 022,81		25,00	
1139	668 556,64	1 448 026,59		25,00	
1140	668 553,05	1 448 027,05		25,00	
1141	668 537,18	1 448 029,88		25,00	
1142	668 536,02	1 448 033,12		25,00	
1143	668 523,12	1 448 035,61		25,00	
1144	668 519,74	1 448 037,37		25,00	
1145	668 518,40	1 448 039,11		25,00	
1146	668 518,29	1 448 041,33		25,00	
1147	668 527,39	1 448 088,54		25,00	
1148	668 528,19	1 448 090,44		25,00	
1149	668 529,60	1 448 092,05	25,00		
1150	668 530,67	1 448 092,80	25,00		
1151	668 539,90	1 448 097,36	25,00		
1152	668 555,07	1 448 103,63	25,00		
1153	668 557,10	1 448 104,06	25,00		
1154	668 558,86	1 448 102,77	25,00		
1155	668 559,59	1 448 100,67	25,00		
1156	668 562,30	1 448 099,70	25,00		
1109	668 574,17	1 448 105,34	25,00		
ЖЗ(23)					
1109	668 574,17	1 448 105,34	Картометрический метод	25,00	—
1110	668 580,09	1 448 104,18		25,00	
1111	668 552,24	1 448 074,16		25,00	
1112	668 558,44	1 448 038,49		25,00	
1113	668 558,94	1 448 036,78		25,00	
1114	668 559,34	1 448 033,12		25,00	
1115	668 559,96	1 448 027,43		25,00	
1116	668 570,96	1 448 030,98		25,00	
1117	668 622,13	1 448 021,42		25,00	
1118	668 625,40	1 448 019,24		25,00	
1119	668 625,35	1 448 005,80		25,00	
1120	668 614,72	1 447 990,43		25,00	

Раздел 2

Сведения о местоположении границ объекта

1	2	3	4	5	6
1121	668 607,63	1 447 995,96	Картометрический метод	25,00	—
1122	668 596,95	1 448 000,04		25,00	
1123	668 582,44	1 447 990,10		25,00	
1124	668 576,16	1 447 964,53		25,00	
1125	668 568,49	1 447 956,55		25,00	
1126	668 541,05	1 447 947,70		25,00	
1127	668 526,67	1 447 950,64		25,00	
1128	668 524,68	1 447 941,82		25,00	
1129	668 515,84	1 447 938,85		25,00	
1130	668 496,14	1 447 946,13		25,00	
1131	668 498,87	1 447 966,99		25,00	
1132	668 502,35	1 447 981,23		25,00	
1133	668 521,17	1 447 986,54		25,00	
1134	668 538,51	1 447 984,30		25,00	
1135	668 552,95	1 447 997,53		25,00	
1136	668 553,23	1 448 000,65		25,00	
1137	668 556,42	1 448 018,32		25,00	
1138	668 554,15	1 448 022,81		25,00	
1139	668 556,64	1 448 026,59		25,00	
1140	668 553,05	1 448 027,05		25,00	
1141	668 537,18	1 448 029,88		25,00	
1142	668 536,02	1 448 033,12		25,00	
1143	668 523,12	1 448 035,61		25,00	
1144	668 519,74	1 448 037,37		25,00	
1145	668 518,40	1 448 039,11		25,00	
1146	668 518,29	1 448 041,33		25,00	
1147	668 527,39	1 448 088,54		25,00	
1148	668 528,19	1 448 090,44		25,00	
1149	668 529,60	1 448 092,05		25,00	
1150	668 530,67	1 448 092,80		25,00	
1151	668 539,90	1 448 097,36		25,00	
1152	668 555,07	1 448 103,63	25,00		
1153	668 557,10	1 448 104,06	25,00		
1154	668 558,86	1 448 102,77	25,00		
1155	668 559,59	1 448 100,67	25,00		
1156	668 562,30	1 448 099,70	25,00		
1109	668 574,17	1 448 105,34	25,00		
ЖЗ(24)					
1157	669 382,86	1 455 762,26	Картометрический метод	25,00	—
1158	669 428,82	1 455 704,80		25,00	
1159	669 436,18	1 455 711,32		25,00	
1160	669 445,70	1 455 694,06		25,00	
1161	669 451,96	1 455 685,36		25,00	
1162	669 462,95	1 455 675,35		25,00	
1163	669 467,58	1 455 668,23		25,00	
1164	669 472,65	1 455 663,84		25,00	
1165	669 475,82	1 455 663,07		25,00	
1166	669 479,50	1 455 662,78		25,00	
1167	669 486,37	1 455 664,21		25,00	
1168	669 486,98	1 455 657,05		25,00	
1169	669 479,37	1 455 651,07		25,00	
1170	669 466,65	1 455 667,50		25,00	
1171	669 463,69	1 455 656,03		25,00	
1172	669 462,92	1 455 653,04		25,00	
1173	669 460,18	1 455 649,66	25,00		

Раздел 2

Сведения о местоположении границ объекта					
1	2	3	4	5	6
1174	669 437,38	1 455 614,59	Картометрический метод	25,00	—
1175	669 453,81	1 455 592,87		25,00	
1176	669 477,11	1 455 574,25		25,00	
1177	669 486,03	1 455 562,80		25,00	
1178	669 502,94	1 455 569,44		25,00	
1179	669 509,68	1 455 573,73		25,00	
1180	669 519,04	1 455 579,16		25,00	
1181	669 549,22	1 455 577,44		25,00	
1182	669 555,75	1 455 571,21		25,00	
1183	669 554,90	1 455 556,62		25,00	
1184	669 555,57	1 455 513,50		25,00	
1185	669 528,40	1 455 503,13		25,00	
1186	669 484,74	1 455 474,51		25,00	
1187	669 478,88	1 455 473,54		25,00	
1188	669 468,72	1 455 473,16		25,00	
1189	669 446,24	1 455 469,50		25,00	
1190	669 432,71	1 455 468,03		25,00	
1191	669 377,94	1 455 476,92		25,00	
1192	669 347,60	1 455 493,47		25,00	
1193	669 340,94	1 455 502,61		25,00	
1194	669 329,83	1 455 519,21		25,00	
1195	669 329,40	1 455 529,24		25,00	
1196	669 320,79	1 455 546,05		25,00	
1197	669 322,46	1 455 560,19		25,00	
1198	669 321,77	1 455 611,64		25,00	
1199	669 318,35	1 455 611,83		25,00	
1200	669 318,95	1 455 629,05		25,00	
1201	669 317,99	1 455 640,74		25,00	
1202	669 315,71	1 455 649,18		25,00	
1203	669 317,90	1 455 649,33		25,00	
1204	669 305,69	1 455 676,17		25,00	
1205	669 264,06	1 455 731,43		25,00	
1206	669 292,97	1 455 740,77		25,00	
1207	669 295,72	1 455 741,53	25,00		
1208	669 311,80	1 455 746,38	25,00		
1209	669 335,37	1 455 751,41	25,00		
1210	669 356,20	1 455 758,68	25,00		
1211	669 366,01	1 455 755,00	25,00		
1212	669 372,15	1 455 759,86	25,00		
1157	669 382,86	1 455 762,26	25,00		
ЖЗ(25)					
1213	669 021,07	1 456 844,44	Картометрический метод	25,00	—
1214	669 031,02	1 456 834,57		25,00	
1215	669 051,64	1 456 811,45		25,00	
1216	668 959,36	1 456 703,03		25,00	
1217	668 952,68	1 456 691,01		25,00	
1218	668 904,87	1 456 636,28		25,00	
1219	668 885,10	1 456 619,55		25,00	
1220	668 871,75	1 456 622,42		25,00	
1221	668 866,63	1 456 623,16		25,00	
1222	668 855,02	1 456 639,53		25,00	
1223	668 848,64	1 456 653,73		25,00	
1224	668 829,59	1 456 650,63		25,00	
1225	668 794,97	1 456 636,97		25,00	
1226	668 792,08	1 456 619,22		25,00	

Раздел 2

Сведения о местоположении границ объекта					
1	2	3	4	5	6
1227	668 795,32	1 456 608,76	Картометрический метод	25,00	—
1228	668 797,94	1 456 603,92		25,00	
1229	668 822,87	1 456 573,52		25,00	
1230	668 812,95	1 456 572,68		25,00	
1231	668 793,67	1 456 560,98		25,00	
1232	668 787,86	1 456 566,87		25,00	
1233	668 782,33	1 456 571,66		25,00	
1234	668 782,64	1 456 591,16		25,00	
1235	668 783,87	1 456 669,15		25,00	
1236	668 772,62	1 456 653,53		25,00	
1237	668 770,17	1 456 650,27		25,00	
1238	668 762,42	1 456 640,79		25,00	
1239	668 768,95	1 456 657,08		25,00	
1240	668 765,16	1 456 660,37		25,00	
1241	668 761,29	1 456 680,10		25,00	
1242	668 727,20	1 456 644,64		25,00	
1243	668 689,31	1 456 686,81		25,00	
1244	668 669,33	1 456 667,76		25,00	
1245	668 650,52	1 456 686,26		25,00	
1246	668 625,86	1 456 708,15		25,00	
1247	668 609,80	1 456 717,11		25,00	
1248	668 593,80	1 456 723,76		25,00	
1249	668 591,84	1 456 745,49		25,00	
1250	668 603,67	1 456 758,36		25,00	
1251	668 617,92	1 456 768,80		25,00	
1252	668 621,55	1 456 777,03		25,00	
1253	668 661,25	1 456 738,50		25,00	
1254	668 671,22	1 456 724,14		25,00	
1255	668 673,39	1 456 724,72		25,00	
1256	668 676,13	1 456 727,37		25,00	
1257	668 725,13	1 456 774,47		25,00	
1258	668 732,67	1 456 766,70		25,00	
1259	668 746,22	1 456 780,57		25,00	
1260	668 750,62	1 456 783,42		25,00	
1261	668 770,65	1 456 756,98		25,00	
1262	668 764,80	1 456 751,34		25,00	
1263	668 769,29	1 456 749,59		25,00	
1264	668 780,38	1 456 740,88		25,00	
1265	668 785,79	1 456 729,95		25,00	
1266	668 786,76	1 456 738,12		25,00	
1267	668 793,17	1 456 738,92		25,00	
1268	668 815,24	1 456 717,77		25,00	
1269	668 810,77	1 456 712,94	25,00		
1270	668 815,89	1 456 707,86	25,00		
1271	668 803,52	1 456 684,45	25,00		
1272	668 792,33	1 456 685,52	25,00		
1273	668 786,44	1 456 667,01	25,00		
1274	668 801,80	1 456 651,87	25,00		
1275	668 819,17	1 456 656,00	25,00		
1276	668 848,13	1 456 665,74	25,00		
1277	668 862,56	1 456 673,71	25,00		
1278	668 864,36	1 456 674,29	25,00		
1279	668 862,39	1 456 675,82	25,00		
1280	668 882,36	1 456 699,11	25,00		
1281	668 883,54	1 456 698,19	25,00		

Раздел 2

Сведения о местоположении границ объекта					
1	2	3	4	5	6
1282	668 886,96	1 456 710,41	Картометрический метод	25,00	—
1283	668 902,60	1 456 697,10		25,00	
1284	668 905,40	1 456 694,72		25,00	
1285	668 910,11	1 456 699,71		25,00	
1286	668 924,07	1 456 716,11		25,00	
1287	668 926,19	1 456 718,60		25,00	
1288	668 930,97	1 456 724,22		25,00	
1289	668 935,33	1 456 721,87		25,00	
1290	668 934,71	1 456 720,58		25,00	
1291	668 940,09	1 456 718,97		25,00	
1292	668 944,86	1 456 724,87		25,00	
1293	668 942,51	1 456 726,44		25,00	
1294	668 918,86	1 456 743,14		25,00	
1295	668 919,17	1 456 750,13		25,00	
1296	668 934,49	1 456 769,99		25,00	
1297	668 930,56	1 456 777,13		25,00	
1298	668 933,29	1 456 780,67		25,00	
1299	668 934,09	1 456 780,06		25,00	
1300	668 966,43	1 456 821,15		25,00	
1301	668 969,95	1 456 826,67		25,00	
1302	668 979,20	1 456 838,41	25,00		
1303	669 004,13	1 456 823,10	25,00		
1213	669 021,07	1 456 844,44	25,00		
ЖЗ(26)					
1304	667 910,94	1 447 442,06	Картометрический метод	25,00	—
1305	667 951,89	1 447 436,15		25,00	
1306	667 951,55	1 447 417,62		25,00	
1307	667 983,28	1 447 397,83		25,00	
1308	667 996,68	1 447 395,25		25,00	
1309	668 013,89	1 447 356,99		25,00	
1310	668 013,36	1 447 346,24		25,00	
1311	668 011,64	1 447 323,06		25,00	
1312	668 051,83	1 447 318,63		25,00	
1313	667 939,00	1 447 121,97		25,00	
1314	667 852,08	1 447 166,73		25,00	
1315	667 894,93	1 447 252,18		25,00	
1316	667 907,16	1 447 261,21		25,00	
1317	667 921,25	1 447 286,06		25,00	
1318	667 888,74	1 447 333,56		25,00	
1319	667 902,86	1 447 371,33		25,00	
1320	667 915,92	1 447 372,26		25,00	
1304	667 910,94	1 447 442,06		25,00	
ЖЗ(27)					
1321	668 998,98	1 457 135,90	Картометрический метод	25,00	—
1322	669 011,65	1 457 124,38		25,00	
1323	668 983,92	1 457 091,10		25,00	
1324	668 967,50	1 457 071,40		25,00	
1325	669 044,30	1 457 005,66		25,00	
1326	669 036,18	1 456 996,11		25,00	
1327	669 002,31	1 456 957,21		25,00	
1328	668 993,59	1 456 946,89		25,00	
1329	668 988,97	1 456 941,68		25,00	
1330	668 968,63	1 456 917,89		25,00	
1331	668 959,86	1 456 913,73		25,00	
1332	668 909,62	1 456 924,98		25,00	

Раздел 2

Сведения о местоположении границ объекта					
1	2	3	4	5	6
1333	668 893,97	1 456 928,85	Картометрический метод	25,00	—
1334	668 891,38	1 456 930,60		25,00	
1335	668 889,86	1 456 933,12		25,00	
1336	668 888,88	1 456 936,04		25,00	
1337	668 882,41	1 456 963,66		25,00	
1338	668 876,18	1 456 988,33		25,00	
1339	668 875,83	1 456 992,04		25,00	
1340	668 824,48	1 457 002,75		25,00	
1341	668 816,49	1 457 005,73		25,00	
1342	668 815,07	1 457 008,52		25,00	
1343	668 806,77	1 457 033,50		25,00	
1344	668 806,35	1 457 065,48		25,00	
1345	668 819,56	1 457 080,36		25,00	
1346	668 839,31	1 457 083,35		25,00	
1347	668 858,39	1 457 075,75		25,00	
1348	668 872,61	1 457 092,07		25,00	
1349	668 951,79	1 457 108,01		25,00	
1321	668 998,98	1 457 135,90	25,00		
ЖЗ(28)					
1350	669 468,96	1 455 895,21	Картометрический метод	25,00	—
1384	669 457,78	1 455 886,08		25,00	
1383	669 455,96	1 455 888,00		25,00	
1382	669 452,69	1 455 884,60		25,00	
1381	669 382,33	1 455 872,26		25,00	
1380	669 375,89	1 455 871,10		25,00	
1379	669 307,68	1 455 851,77		25,00	
1378	669 307,51	1 455 838,72		25,00	
1377	669 315,94	1 455 809,98		25,00	
1376	669 322,88	1 455 790,16		25,00	
1375	669 327,78	1 455 783,03		25,00	
1374	669 333,58	1 455 776,24		25,00	
1373	669 340,45	1 455 773,32		25,00	
1372	669 374,34	1 455 779,80		25,00	
1371	669 370,87	1 455 794,66		25,00	
1370	669 386,44	1 455 798,81		25,00	
1369	669 388,98	1 455 783,81		25,00	
1368	669 395,98	1 455 784,46		25,00	
1367	669 402,01	1 455 777,86		25,00	
1366	669 424,00	1 455 751,71		25,00	
1365	669 433,62	1 455 739,86		25,00	
1364	669 438,68	1 455 733,42		25,00	
1363	669 453,88	1 455 714,52		25,00	
1362	669 455,98	1 455 711,52		25,00	
1361	669 470,27	1 455 695,18		25,00	
1360	669 481,98	1 455 680,94		25,00	
1359	669 488,87	1 455 680,71		25,00	
1358	669 535,06	1 455 717,04		25,00	
1357	669 550,80	1 455 729,42		25,00	
1356	669 555,64	1 455 733,33		25,00	
1355	669 521,28	1 455 774,28		25,00	
1354	669 520,79	1 455 788,19		25,00	
1353	669 511,37	1 455 796,32		25,00	
1352	669 506,97	1 455 840,60	25,00		
1351	669 492,07	1 455 862,01	25,00		
1350	669 468,96	1 455 895,21	25,00		

Раздел 2

Сведения о местоположении границ объекта

1	2	3	4	5	6
Вырез 1 из 1					
1385	669 432,22	1 455 813,66	Картометрический метод	25,00	—
1386	669 437,56	1 455 787,85		25,00	
1387	669 426,13	1 455 786,11		25,00	
1388	669 420,95	1 455 811,25		25,00	
1385	669 432,22	1 455 813,66		25,00	
ЖЗ(29)					
1385	669 432,22	1 455 813,66	Картометрический метод	25,00	—
1386	669 437,56	1 455 787,85		25,00	
1387	669 426,13	1 455 786,11		25,00	
1388	669 420,95	1 455 811,25		25,00	
1385	669 432,22	1 455 813,66		25,00	
ЖЗ(30)					
1389	669 001,58	1 456 583,53	Картометрический метод	25,00	—
1390	669 028,74	1 456 560,55		25,00	
1391	669 035,00	1 456 555,14		25,00	
1392	669 042,47	1 456 546,92		25,00	
1393	669 029,01	1 456 530,83		25,00	
1394	669 013,88	1 456 503,76		25,00	
1395	669 009,92	1 456 506,32		25,00	
1396	669 002,35	1 456 495,74		25,00	
1397	668 959,90	1 456 473,61		25,00	
1398	668 941,05	1 456 464,40		25,00	
1399	668 931,93	1 456 463,05		25,00	
1400	668 929,89	1 456 464,15		25,00	
1401	668 923,40	1 456 467,68		25,00	
1402	668 917,93	1 456 472,23		25,00	
1403	668 916,22	1 456 477,80		25,00	
1404	668 850,82	1 456 437,04		25,00	
1405	668 852,66	1 456 434,09		25,00	
1406	668 877,50	1 456 449,20		25,00	
1407	668 879,45	1 456 446,07		25,00	
1408	668 884,91	1 456 449,89		25,00	
1409	668 883,36	1 456 452,81		25,00	
1410	668 914,68	1 456 472,92		25,00	
1411	668 919,16	1 456 465,55		25,00	
1412	668 925,00	1 456 461,36		25,00	
1413	668 925,01	1 456 460,92		25,00	
1414	668 925,06	1 456 458,96		25,00	
1415	668 895,73	1 456 437,35		25,00	
1416	668 877,02	1 456 424,25		25,00	
1417	668 828,02	1 456 392,71		25,00	
1418	668 812,40	1 456 385,66		25,00	
1419	668 787,54	1 456 375,75	25,00		
1420	668 775,25	1 456 376,24	25,00		
1421	668 762,84	1 456 381,94	25,00		
1422	668 748,22	1 456 399,77	25,00		
1423	668 740,34	1 456 414,30	25,00		
1424	668 744,26	1 456 440,74	25,00		
1425	668 761,99	1 456 454,86	25,00		
1426	668 771,83	1 456 457,71	25,00		
1427	668 789,57	1 456 459,53	25,00		
1428	668 799,98	1 456 454,27	25,00		
1429	668 803,88	1 456 454,20	25,00		
1430	668 813,10	1 456 455,16	25,00		

Раздел 2

Сведения о местоположении границ объекта					
1	2	3	4	5	6
1431	668 817,55	1 456 470,59	Картометрический метод	25,00	—
1432	668 830,21	1 456 480,89		25,00	
1433	668 840,80	1 456 470,82		25,00	
1434	668 842,05	1 456 474,00		25,00	
1435	668 850,05	1 456 480,68		25,00	
1436	668 876,51	1 456 499,47		25,00	
1437	668 895,85	1 456 514,36		25,00	
1438	668 928,67	1 456 528,35		25,00	
1439	668 960,02	1 456 534,02		25,00	
1389	669 001,58	1 456 583,53		25,00	
ЖЗ(31)					
1440	674 434,84	1 450 744,90	Картометрический метод	25,00	—
1441	674 453,88	1 450 736,61		25,00	
1442	674 492,46	1 450 626,08		25,00	
1443	674 493,84	1 450 623,25		25,00	
1444	674 494,73	1 450 621,43		25,00	
1445	674 492,03	1 450 620,49		25,00	
1446	674 474,77	1 450 620,63		25,00	
1447	674 473,21	1 450 620,17		25,00	
1448	674 471,39	1 450 624,09		25,00	
1449	674 448,96	1 450 617,37		25,00	
1450	674 440,27	1 450 614,32		25,00	
1451	674 409,56	1 450 604,72		25,00	
1452	674 400,35	1 450 601,90		25,00	
1453	674 387,27	1 450 598,43		25,00	
1454	674 383,78	1 450 597,50		25,00	
1455	674 380,84	1 450 596,73		25,00	
1456	674 363,74	1 450 592,00		25,00	
1457	674 339,26	1 450 585,63		25,00	
1458	674 312,16	1 450 578,58		25,00	
1459	674 314,71	1 450 567,04		25,00	
1460	674 307,92	1 450 564,62		25,00	
1461	674 299,97	1 450 561,76		25,00	
1462	674 285,25	1 450 556,49		25,00	
1463	674 270,79	1 450 551,93		25,00	
1464	674 205,64	1 450 539,74		25,00	
1465	674 201,86	1 450 539,05		25,00	
1466	674 201,82	1 450 538,20		25,00	
1467	674 198,28	1 450 537,14		25,00	
1468	674 195,37	1 450 536,23		25,00	
1469	674 183,58	1 450 532,58		25,00	
1470	674 156,53	1 450 524,24		25,00	
1471	674 155,68	1 450 528,04		25,00	
1472	674 152,75	1 450 527,39		25,00	
1473	674 153,07	1 450 525,91		25,00	
1474	674 120,34	1 450 518,63	25,00		
1475	674 113,04	1 450 547,22	25,00		
1476	674 144,66	1 450 561,74	25,00		
1477	674 162,08	1 450 568,95	25,00		
1478	674 172,26	1 450 573,37	25,00		
1479	674 180,06	1 450 576,72	25,00		
1480	674 197,34	1 450 583,08	25,00		
1481	674 223,04	1 450 585,84	25,00		
1482	674 228,51	1 450 588,97	25,00		
1483	674 275,71	1 450 605,32	25,00		

Раздел 2

Сведения о местоположении границ объекта					
1	2	3	4	5	6
1484	674 284,12	1 450 605,60	Картометрический метод	25,00	—
1485	674 296,79	1 450 611,39		25,00	
1486	674 309,62	1 450 615,43		25,00	
1487	674 346,52	1 450 629,62		25,00	
1488	674 371,24	1 450 640,44		25,00	
1489	674 377,06	1 450 642,03		25,00	
1490	674 387,30	1 450 644,83		25,00	
1491	674 399,90	1 450 647,46		25,00	
1492	674 434,13	1 450 655,46		25,00	
1493	674 429,68	1 450 674,69		25,00	
1494	674 414,49	1 450 670,89		25,00	
1495	674 410,46	1 450 689,76		25,00	
1496	674 425,77	1 450 693,25		25,00	
1497	674 423,73	1 450 703,03		25,00	
1498	674 414,53	1 450 703,44		25,00	
1499	674 414,53	1 450 717,47		25,00	
1500	674 414,53	1 450 729,59		25,00	
1501	674 425,95	1 450 742,98	25,00		
1440	674 434,84	1 450 744,90	25,00		
ЖЗ(32)					
1502	669 086,66	1 457 033,24	Картометрический метод	25,00	—
1503	669 108,00	1 457 012,02		25,00	
1504	669 127,17	1 456 995,05		25,00	
1505	669 124,47	1 456 992,10		25,00	
1506	669 127,52	1 456 989,51		25,00	
1507	669 130,17	1 456 992,40		25,00	
1508	669 144,73	1 456 979,53		25,00	
1509	669 172,09	1 456 956,28		25,00	
1510	669 065,11	1 456 828,90		25,00	
1511	669 037,43	1 456 851,97		25,00	
1512	669 040,90	1 456 856,78		25,00	
1513	668 980,35	1 456 909,17		25,00	
1514	668 979,40	1 456 912,40		25,00	
1515	668 995,63	1 456 931,17		25,00	
1516	669 009,77	1 456 947,82		25,00	
1517	669 022,72	1 456 963,10		25,00	
1518	669 038,91	1 456 982,05		25,00	
1519	669 056,08	1 457 001,78	25,00		
1502	669 086,66	1 457 033,24	25,00		
ЖЗ(33)					
1520	669 682,43	1 456 074,19	Картометрический метод	25,00	—
1521	669 687,47	1 456 051,50		25,00	
1522	669 684,95	1 456 043,38		25,00	
1523	669 697,86	1 456 053,97		25,00	
1524	669 728,96	1 456 014,83		25,00	
1525	669 762,26	1 456 041,13		25,00	
1526	669 768,45	1 456 030,12		25,00	
1527	669 766,66	1 456 024,45		25,00	
1528	669 738,18	1 455 999,24		25,00	
1529	669 711,97	1 455 977,01		25,00	
1530	669 640,74	1 455 928,84		25,00	
1531	669 623,84	1 455 910,49		25,00	
1532	669 624,07	1 455 890,81		25,00	
1533	669 635,37	1 455 875,39		25,00	
1534	669 626,43	1 455 869,22		25,00	

Раздел 2

Сведения о местоположении границ объекта					
1	2	3	4	5	6
1535	669 614,08	1 455 890,43	Картометрический метод	25,00	—
1536	669 606,61	1 455 889,59		25,00	
1537	669 569,25	1 455 873,93		25,00	
1538	669 547,52	1 455 871,88		25,00	
1539	669 583,42	1 455 899,58		25,00	
1540	669 571,08	1 455 915,83		25,00	
1541	669 568,73	1 455 913,93		25,00	
1542	669 566,39	1 455 917,21		25,00	
1543	669 586,50	1 455 933,42		25,00	
1544	669 562,31	1 455 966,07		25,00	
1545	669 551,88	1 455 985,01		25,00	
1546	669 594,40	1 456 023,46		25,00	
1547	669 634,19	1 456 054,36		25,00	
1548	669 644,14	1 456 042,23		25,00	
1549	669 634,68	1 456 034,72		25,00	
1550	669 644,14	1 456 023,09		25,00	
1551	669 680,81	1 456 053,61		25,00	
1552	669 676,68	1 456 070,88		25,00	
1520	669 682,43	1 456 074,19	25,00		
ЖЗ(34)					
1553	669 248,11	1 455 711,99	Картометрический метод	25,00	—
1554	669 255,23	1 455 710,49		25,00	
1555	669 304,50	1 455 649,05		25,00	
1556	669 309,76	1 455 629,89		25,00	
1557	669 310,60	1 455 625,98		25,00	
1558	669 312,50	1 455 618,03		25,00	
1559	669 312,52	1 455 611,90		25,00	
1560	669 309,75	1 455 609,40		25,00	
1561	669 309,49	1 455 596,63		25,00	
1562	669 308,12	1 455 592,25		25,00	
1563	669 301,66	1 455 588,34		25,00	
1564	669 290,24	1 455 566,10		25,00	
1565	669 281,90	1 455 558,23		25,00	
1566	669 250,60	1 455 527,97		25,00	
1567	669 230,72	1 455 555,99		25,00	
1568	669 179,76	1 455 624,38		25,00	
1569	669 184,46	1 455 644,73		25,00	
1570	669 188,47	1 455 650,23		25,00	
1571	669 206,08	1 455 677,57	25,00		
1572	669 211,72	1 455 691,00	25,00		
1553	669 248,11	1 455 711,99	25,00		
ЖЗ(35)					
1573	668 377,29	1 455 507,68	Картометрический метод	25,00	—
1574	668 395,23	1 455 484,69		25,00	
1575	668 330,85	1 455 422,90		25,00	
1576	668 270,35	1 455 366,75		25,00	
1577	668 247,66	1 455 354,80		25,00	
1578	668 196,04	1 455 424,13		25,00	
1579	668 196,22	1 455 435,23		25,00	
1580	668 190,25	1 455 443,52		25,00	
1581	668 219,79	1 455 465,16		25,00	
1582	668 253,45	1 455 487,33		25,00	
1583	668 293,44	1 455 435,69		25,00	
1584	668 306,38	1 455 419,29		25,00	
1585	668 334,45	1 455 442,05		25,00	

Раздел 2

Сведения о местоположении границ объекта					
1	2	3	4	5	6
1586	668 321,59	1 455 457,25	Картометрический метод	25,00	—
1587	668 318,93	1 455 460,39		25,00	
1573	668 377,29	1 455 507,68		25,00	
ЖЗ(36)					
1588	669 677,11	1 455 660,89	Картометрический метод	25,00	—
1589	669 675,00	1 455 614,00		25,00	
1590	669 674,00	1 455 601,00		25,00	
1591	669 673,69	1 455 570,94		25,00	
1592	669 706,94	1 455 586,41		25,00	
1593	669 698,60	1 455 567,69		25,00	
1594	669 685,64	1 455 541,13		25,00	
1595	669 674,89	1 455 526,52		25,00	
1596	669 662,85	1 455 517,61		25,00	
1597	669 585,39	1 455 514,53		25,00	
1598	669 586,31	1 455 535,12		25,00	
1599	669 587,38	1 455 545,80		25,00	
1600	669 598,33	1 455 542,83		25,00	
1601	669 601,88	1 455 545,87		25,00	
1602	669 597,72	1 455 554,54		25,00	
1603	669 601,84	1 455 636,82		25,00	
1604	669 621,32	1 455 635,92		25,00	
1605	669 621,74	1 455 645,01		25,00	
1606	669 630,55	1 455 655,21		25,00	
1607	669 638,56	1 455 654,97		25,00	
1608	669 643,23	1 455 654,82		25,00	
1609	669 648,28	1 455 656,43		25,00	
1610	669 661,59	1 455 655,79		25,00	
1588	669 677,11	1 455 660,89	25,00		
ЖЗ(37)					
1611	669 943,99	1 455 645,12	Картометрический метод	25,00	—
1612	669 973,97	1 455 621,86		25,00	
1613	669 961,35	1 455 606,26		25,00	
1614	669 948,79	1 455 586,81		25,00	
1615	669 945,02	1 455 582,17		25,00	
1616	669 897,74	1 455 520,34		25,00	
1617	669 881,51	1 455 533,47		25,00	
1618	669 870,54	1 455 541,77		25,00	
1619	669 869,08	1 455 539,91		25,00	
1620	669 857,71	1 455 548,54		25,00	
1621	669 859,36	1 455 550,58		25,00	
1622	669 828,64	1 455 574,11		25,00	
1623	669 827,23	1 455 572,34		25,00	
1624	669 825,15	1 455 576,02		25,00	
1625	669 825,99	1 455 579,98		25,00	
1626	669 828,97	1 455 577,77		25,00	
1627	669 873,68	1 455 635,97		25,00	
1628	669 877,40	1 455 644,40		25,00	
1629	669 878,29	1 455 642,36		25,00	
1630	669 907,05	1 455 619,72		25,00	
1631	669 921,45	1 455 638,53		25,00	
1632	669 928,90	1 455 632,53		25,00	
1633	669 931,86	1 455 630,13		25,00	
1611	669 943,99	1 455 645,12	25,00		
ЖЗ(38)					
1634	669 202,13	1 456 369,71	Картометрический метод	25,00	—

Раздел 2

Сведения о местоположении границ объекта					
1	2	3	4	5	6
1635	669 204,42	1 456 365,21	Картометрический метод	25,00	—
1636	669 226,42	1 456 352,26		25,00	
1637	669 264,36	1 456 333,52		25,00	
1638	669 278,99	1 456 325,12		25,00	
1639	669 278,37	1 456 315,80		25,00	
1640	669 244,05	1 456 287,16		25,00	
1641	669 203,02	1 456 252,99		25,00	
1642	669 193,35	1 456 245,03		25,00	
1643	669 166,57	1 456 278,56		25,00	
1644	669 148,30	1 456 307,12		25,00	
1645	669 144,12	1 456 324,57		25,00	
1646	669 139,44	1 456 336,29		25,00	
1647	669 138,82	1 456 338,16		25,00	
1634	669 202,13	1 456 369,71		25,00	
ЖЗ(39)					
1648	669 249,79	1 455 860,68	Картометрический метод	25,00	—
1649	669 271,92	1 455 849,69		25,00	
1650	669 280,90	1 455 844,45		25,00	
1651	669 286,44	1 455 839,43		25,00	
1652	669 290,54	1 455 827,57		25,00	
1653	669 293,27	1 455 807,83		25,00	
1654	669 299,06	1 455 787,04		25,00	
1655	669 305,93	1 455 779,88		25,00	
1656	669 311,61	1 455 763,86		25,00	
1657	669 299,35	1 455 754,75		25,00	
1658	669 250,86	1 455 737,84		25,00	
1659	669 221,66	1 455 732,15		25,00	
1660	669 203,21	1 455 790,02		25,00	
1661	669 214,02	1 455 798,29		25,00	
1662	669 216,04	1 455 803,18		25,00	
1663	669 208,28	1 455 826,89		25,00	
1664	669 206,79	1 455 830,96		25,00	
1665	669 202,99	1 455 829,01		25,00	
1666	669 200,46	1 455 833,65		25,00	
1667	669 208,13	1 455 837,93		25,00	
1648	669 249,79	1 455 860,68	25,00		
ЖЗ(40)					
1668	668 943,73	1 456 642,39	Картометрический метод	25,00	—
1669	668 958,52	1 456 629,16		25,00	
1670	668 967,28	1 456 616,35		25,00	
1671	668 995,96	1 456 594,75		25,00	
1672	668 990,52	1 456 587,10		25,00	
1673	668 976,02	1 456 572,85		25,00	
1674	668 947,97	1 456 556,25		25,00	
1675	668 936,78	1 456 553,72		25,00	
1676	668 926,92	1 456 563,08		25,00	
1677	668 916,47	1 456 553,44		25,00	
1678	668 907,97	1 456 547,38		25,00	
1679	668 878,84	1 456 520,33		25,00	
1680	668 873,45	1 456 514,52		25,00	
1681	668 865,78	1 456 510,54		25,00	
1682	668 857,54	1 456 509,64		25,00	
1683	668 853,11	1 456 506,24		25,00	
1684	668 851,51	1 456 508,66		25,00	
1685	668 841,34	1 456 526,79		25,00	

Раздел 2

Сведения о местоположении границ объекта					
1	2	3	4	5	6
1686	668 831,11	1 456 542,26	Картометрический метод	25,00	—
1687	668 899,20	1 456 590,17		25,00	
1688	668 903,72	1 456 597,20		25,00	
1668	668 943,73	1 456 642,39		25,00	
ЖЗ(41)					
1689	669 990,22	1 455 613,66	Картометрический метод	25,00	—
1690	670 014,32	1 455 592,43		25,00	
1691	670 078,82	1 455 567,94		25,00	
1692	670 126,82	1 455 555,70		25,00	
1693	670 141,84	1 455 550,46		25,00	
1694	670 126,17	1 455 500,35		25,00	
1695	670 125,13	1 455 500,36		25,00	
1696	670 119,79	1 455 522,69		25,00	
1697	670 069,33	1 455 542,68		25,00	
1698	670 004,31	1 455 566,59		25,00	
1699	669 997,96	1 455 568,93		25,00	
1700	669 989,49	1 455 554,23		25,00	
1701	669 983,50	1 455 543,49		25,00	
1702	669 976,38	1 455 548,86		25,00	
1703	669 943,59	1 455 506,20		25,00	
1704	669 932,20	1 455 493,11		25,00	
1705	669 911,82	1 455 508,27		25,00	
1706	669 952,60	1 455 560,78		25,00	
1707	669 948,95	1 455 563,56		25,00	
1708	669 951,25	1 455 566,18		25,00	
1709	669 956,61	1 455 563,76	25,00		
1710	669 962,72	1 455 576,29	25,00		
1689	669 990,22	1 455 613,66	25,00		
ЖЗ(42)					
1711	669 933,07	1 455 710,81	Картометрический метод	25,00	—
1712	669 969,44	1 455 682,22		25,00	
1713	669 988,87	1 455 662,84		25,00	
1714	670 021,25	1 455 637,40		25,00	
1715	670 024,15	1 455 626,93		25,00	
1716	670 028,85	1 455 636,47		25,00	
1717	670 083,35	1 455 617,03		25,00	
1718	670 092,78	1 455 610,41		25,00	
1719	670 106,81	1 455 612,12		25,00	
1720	670 182,16	1 455 583,90		25,00	
1721	670 170,79	1 455 555,10		25,00	
1722	670 145,03	1 455 564,87		25,00	
1723	670 093,20	1 455 583,99		25,00	
1724	670 082,00	1 455 587,80		25,00	
1725	670 028,25	1 455 607,74		25,00	
1726	670 017,48	1 455 613,38		25,00	
1727	670 006,95	1 455 619,45		25,00	
1728	669 984,71	1 455 633,54		25,00	
1729	669 976,58	1 455 639,26		25,00	
1730	669 972,62	1 455 642,46		25,00	
1731	669 958,38	1 455 662,07		25,00	
1732	669 955,25	1 455 663,88		25,00	
1733	669 919,45	1 455 691,16		25,00	
1734	669 916,26	1 455 687,26		25,00	
1735	669 915,07	1 455 688,32		25,00	
1711	669 933,07	1 455 710,81		25,00	

Раздел 2

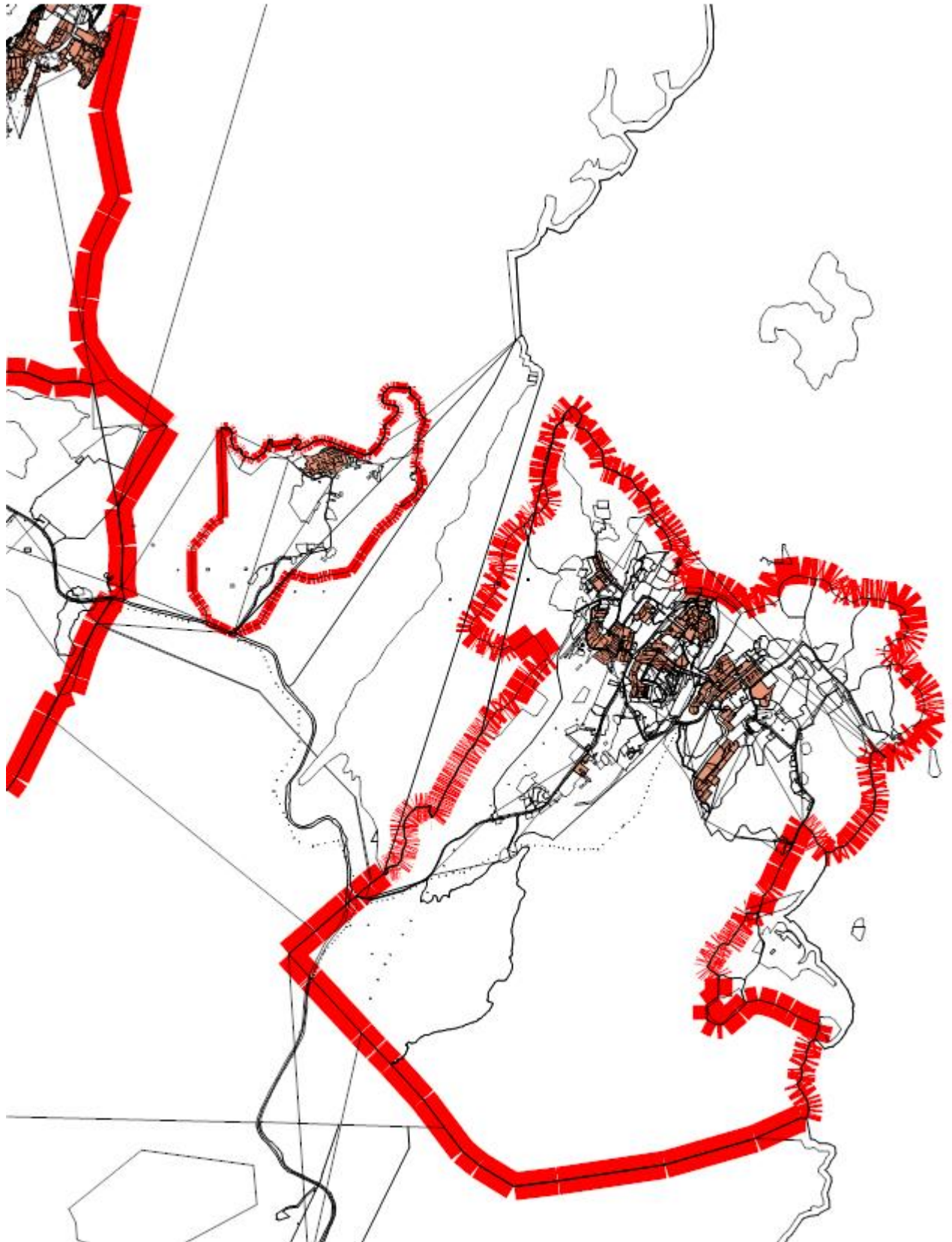
Сведения о местоположении границ объекта

1	2	3	4	5	6
ЖЗ(43)					
1736	668 827,53	1 448 334,05	Картометрический метод	25,00	—
1737	668 834,50	1 448 328,26		25,00	
1738	668 837,69	1 448 323,41		25,00	
1739	668 839,22	1 448 317,80		25,00	
1740	668 838,93	1 448 312,00		25,00	
1741	668 833,08	1 448 297,38		25,00	
1742	668 714,90	1 448 246,31		25,00	
1743	668 701,70	1 448 242,33		25,00	
1744	668 687,25	1 448 253,50		25,00	
1745	668 692,29	1 448 276,36		25,00	
1746	668 708,57	1 448 284,39		25,00	
1747	668 722,02	1 448 298,65		25,00	
1748	668 772,87	1 448 324,55		25,00	
1749	668 778,07	1 448 322,26		25,00	
1750	668 804,00	1 448 332,85		25,00	
1751	668 806,90	1 448 325,44		25,00	
1752	668 819,46	1 448 330,96		25,00	
1736	668 827,53	1 448 334,05	25,00		
ЖЗ(44)					
1753	669 852,96	1 455 797,59	Картометрический метод	25,00	—
1754	669 860,59	1 455 787,00		25,00	
1755	669 890,10	1 455 746,71		25,00	
1756	669 898,06	1 455 737,83		25,00	
1757	669 909,40	1 455 720,95		25,00	
1758	669 898,83	1 455 710,52		25,00	
1759	669 885,71	1 455 728,73		25,00	
1760	669 873,91	1 455 734,35		25,00	
1761	669 835,35	1 455 784,84		25,00	
1753	669 852,96	1 455 797,59		25,00	
ЖЗ(45)					
1762	669 019,17	1 456 582,11	Картометрический метод	25,00	—
1763	669 023,97	1 456 577,78		25,00	
1764	669 028,65	1 456 573,56		25,00	
1765	669 031,48	1 456 570,06		25,00	
1766	669 036,61	1 456 565,43		25,00	
1767	669 032,74	1 456 561,14		25,00	
1768	669 027,47	1 456 565,62		25,00	
1769	669 024,25	1 456 568,85		25,00	
1770	669 019,86	1 456 573,36		25,00	
1771	669 015,21	1 456 577,68		25,00	
1762	669 019,17	1 456 582,11		25,00	
ЖЗ(46)					
1772	669 041,63	1 456 561,03	Картометрический метод	25,00	—
1773	669 046,51	1 456 556,51		25,00	
1774	669 050,67	1 456 552,64		25,00	
1775	669 047,23	1 456 548,82		25,00	
1776	669 042,83	1 456 552,55		25,00	
1777	669 037,68	1 456 556,94		25,00	
1772	669 041,63	1 456 561,03		25,00	
ЖЗ(47)					
1778	668 994,02	1 456 439,17	Картометрический метод	25,00	—
1779	668 992,59	1 456 438,01		25,00	
1780	668 991,03	1 456 435,95		25,00	
1781	668 990,15	1 456 433,18		25,00	

Раздел 2

Сведения о местоположении границ объекта					
1	2	3	4	5	6
1782	668 989,54	1 456 431,45	Картометрический метод	25,00	—
1783	668 987,86	1 456 429,63		25,00	
1784	668 984,36	1 456 419,15		25,00	
1785	668 988,46	1 456 419,09		25,00	
1786	668 992,91	1 456 428,52		25,00	
1787	668 995,82	1 456 438,92		25,00	
1778	668 994,02	1 456 439,17		25,00	
3. Сведения о характерных точках части (частей) границы объекта					
1	2	3	4	5	6
—	—	—	—	—	—

Раздел 4
План границ объекта

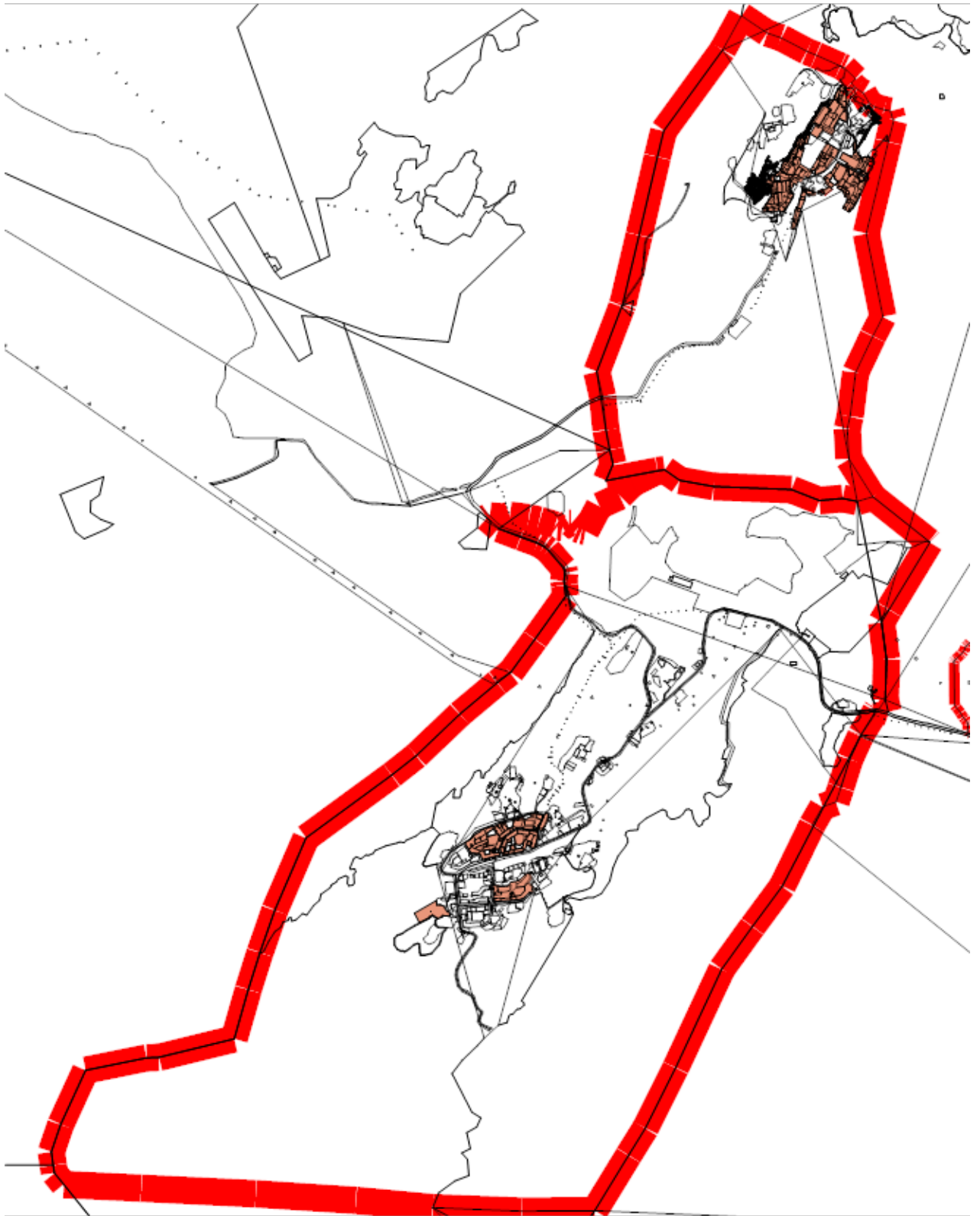


Масштаб 1:50 000

Подпись _____ Дата « 22 » июня 20 23 г.

Место для оттиска печати (при наличии) лица, составившего описание местоположения границ объекта

Раздел 4
План границ объекта



Масштаб 1:50 000

Подпис
ь _____

Дата «22» июня 20 23 г.

Место для оттиска печати (при наличии) лица, составившего описание местоположения границ объекта

Прохождение границы		Описание прохождения границы
от точки	до точки	
1	2	3
—	—	—

ОПИСАНИЕ МЕСТОПОЛОЖЕНИЯ ГРАНИЦ
Зона застройки многоэтажными многоквартирными домами (Ж4)

(наименование объекта, местоположение границ которого описано (далее - объект))

Раздел 1

Сведения об объекте		
№ п/п	Характеристики объекта	Описание характеристик
1	2	3
1	Местоположение объекта	Мурманская область, г Полярный
2	Площадь объекта ± величина погрешности определения площади (P ± ΔP)	535 665 м ² ± 25 м ²
3	Иные характеристики объекта	<p>Вид объекта реестра границ: Территориальная зона</p> <p>Виды разрешенного использования земельных участков, расположенных в территориальной зоне:</p> <p>Основной вид разрешенного использования: Многоэтажная жилая застройка (высотная застройка) (2.6)</p> <p>Вспомогательные виды: Обслуживание жилой застройки (2.7)</p> <p>Основной вид разрешенного использования: Среднеэтажная жилая застройка (2.5)</p> <p>Вспомогательные виды: Обслуживание жилой застройки (2.7)</p> <p>Основной вид разрешенного использования: Образование и просвещение (3.5)</p> <p>Вспомогательные виды: Обслуживание жилой застройки (2.7)</p> <p>Основной вид разрешенного использования: Земельные участки (территории) общего пользования (12.0)</p> <p>Вспомогательные виды: Обслуживание жилой застройки (2.7)</p> <p>Условно разрешенный вид разрешенного использования: Социальное обслуживание (3.2)</p> <p>Вспомогательные виды: Обслуживание жилой застройки (2.7)</p> <p>Условно разрешенный вид разрешенного использования: Ветеринарное обслуживание (3.10)</p> <p>Вспомогательные виды: Обслуживание жилой застройки (2.7)</p> <p>Условно разрешенный вид разрешенного использования: Объекты торговли (торговые центры, торгово-развлекательные центры (комплексы) (4.2)</p> <p>Вспомогательные виды: Обслуживание жилой застройки (2.7)</p> <p>Условно разрешенный вид разрешенного использования: Рынки (4.3)</p> <p>Вспомогательные виды: Обслуживание жилой застройки (2.7)</p> <p>Условно разрешенный вид разрешенного использования: Развлечение (4.8)</p> <p>Вспомогательные виды: Обслуживание жилой застройки (2.7)</p> <p>Условно разрешенный вид разрешенного использования: Служебные гаражи (4.9)</p> <p>Вспомогательные виды: Обслуживание жилой застройки (2.7)</p>

Раздел 2

Сведения о местоположении границ объекта

1. Система координат МСК-51

2. Сведения о характерных точках границ объекта

Обозначение характерных точек границ	Координаты, м		Метод определения координат характерной точки	Средняя квадратическая погрешность положения характерной точки (Mf), м	Описание обозначения точки на местности (при наличии)
	X	Y			
1	2	3	4	5	6
Ж4(1)					
1	668 003,75	1 447 807,88	Картометрический метод	25,00	по сведениям ЕГРН
44	668 003,22	1 447 790,96		25,00	
43	668 000,81	1 447 759,89		25,00	
42	667 994,25	1 447 675,08		25,00	
41	667 990,78	1 447 630,25		25,00	
40	667 988,24	1 447 597,55		25,00	
39	667 987,84	1 447 591,00		25,00	—
38	667 983,35	1 447 591,19		25,00	по сведениям ЕГРН
37	667 932,54	1 447 592,79		25,00	
36	667 932,13	1 447 588,50		25,00	
35	667 928,15	1 447 546,60		25,00	
34	667 926,86	1 447 536,24		25,00	
33	667 856,77	1 447 534,65		25,00	
32	667 819,23	1 447 537,74		25,00	
31	667 792,28	1 447 551,24		25,00	
30	667 779,97	1 447 568,45		25,00	
29	667 775,13	1 447 580,01		25,00	
28	667 762,59	1 447 619,85		25,00	
27	667 764,09	1 447 656,84		25,00	
26	667 735,59	1 447 685,73		25,00	
25	667 666,19	1 447 845,91		25,00	
24	667 620,11	1 447 940,12		25,00	
23	667 611,04	1 447 992,37		25,00	
22	667 607,26	1 448 059,66		25,00	
21	667 632,95	1 448 153,08		25,00	
20	667 681,30	1 448 227,49		25,00	
19	667 776,48	1 448 302,70		25,00	
18	667 884,29	1 447 966,57		25,00	
17	667 902,09	1 447 930,07		25,00	
16	667 975,31	1 447 926,69		25,00	
15	667 951,27	1 447 901,27		25,00	по сведениям ЕГРН
14	667 948,60	1 447 898,56		25,00	
13	667 928,13	1 447 876,79		25,00	
12	667 923,62	1 447 829,01		25,00	
11	667 922,07	1 447 803,29		25,00	
10	667 928,82	1 447 802,94		25,00	
9	667 945,93	1 447 810,04		25,00	
8	667 960,31	1 447 809,96		25,00	
7	667 963,60	1 447 809,64		25,00	
6	667 971,15	1 447 808,92		25,00	
5	667 973,48	1 447 808,70		25,00	Закрепление отсутствует
4	667 980,40	1 447 808,03		25,00	
3	667 987,08	1 447 807,39	25,00		
2	667 993,55	1 447 806,77	25,00	по сведениям ЕГРН	

Раздел 2

Сведения о местоположении границ объекта					
1	2	3	4	5	6
1	668 003,75	1 447 807,88	Картометрический метод	25,00	по сведениям ЕГРН
Вырез 1 из 1					
45	667 804,43	1 448 176,04	Картометрический метод	25,00	—
46	667 681,30	1 448 179,99		25,00	
47	667 681,30	1 448 166,54		25,00	
48	667 688,85	1 448 166,54		25,00	
49	667 686,58	1 448 111,12		25,00	
50	667 691,12	1 448 111,12		25,00	
51	667 692,63	1 448 118,24		25,00	
52	667 803,67	1 448 113,49		25,00	
45	667 804,43	1 448 176,04		25,00	
Ж4(2)					
45	667 804,43	1 448 176,04	Картометрический метод	25,00	—
46	667 681,30	1 448 179,99		25,00	
47	667 681,30	1 448 166,54		25,00	
48	667 688,85	1 448 166,54		25,00	
49	667 686,58	1 448 111,12		25,00	
50	667 691,12	1 448 111,12		25,00	
51	667 692,63	1 448 118,24		25,00	
52	667 803,67	1 448 113,49		25,00	
45	667 804,43	1 448 176,04		25,00	
Ж4(3)					
53	668 380,06	1 448 525,16	Картометрический метод	25,00	—
54	668 310,56	1 448 577,41		25,00	
55	668 327,18	1 448 585,33		25,00	
56	668 322,65	1 448 616,99		25,00	
57	668 334,67	1 448 634,59		25,00	
58	668 351,13	1 448 670,15		25,00	
59	668 344,14	1 448 703,79		25,00	
60	668 335,58	1 448 703,09		25,00	
61	668 326,02	1 448 693,98		25,00	
62	668 317,61	1 448 674,31		25,00	
63	668 335,74	1 448 652,44		25,00	
64	668 320,67	1 448 640,19		25,00	
65	668 312,02	1 448 651,10		25,00	
66	668 307,52	1 448 671,47		25,00	
67	668 322,61	1 448 696,76		25,00	
68	668 338,58	1 448 715,20		25,00	
69	668 317,67	1 448 743,67		25,00	
70	668 308,96	1 448 746,38		25,00	
71	668 291,11	1 448 750,17		25,00	
72	668 269,78	1 448 749,37		25,00	
73	668 258,14	1 448 747,82		25,00	
74	668 229,73	1 448 740,46		25,00	
75	668 208,29	1 448 733,42		25,00	
76	668 196,60	1 448 729,01		25,00	
77	668 181,51	1 448 719,65		25,00	
78	668 171,02	1 448 712,89		25,00	
79	668 166,86	1 448 706,32		25,00	
80	668 150,53	1 448 670,13		25,00	
81	668 141,96	1 448 639,70		25,00	
82	668 132,99	1 448 607,53		25,00	
83	668 118,57	1 448 555,18		25,00	
84	668 100,03	1 448 518,03		25,00	
85	668 069,85	1 448 476,36		25,00	

Раздел 2

Сведения о местоположении границ объекта						
1	2	3	4	5	6	
86	668 066,04	1 448 464,99	Картометрический метод	25,00	—	
87	667 971,15	1 448 331,55		25,00		
88	667 959,21	1 448 322,84		25,00		
89	667 940,91	1 448 320,98		25,00		
90	667 952,38	1 448 112,26		25,00		
91	667 996,57	1 448 108,52		25,00	по сведениям ЕГРН	
92	668 033,51	1 448 108,04		25,00		
93	668 041,91	1 448 100,05		25,00		
94	668 037,20	1 448 131,26		25,00	—	
95	668 111,56	1 448 188,29		25,00		
96	668 118,31	1 448 188,31		25,00		
97	668 121,39	1 448 175,45		25,00		
98	668 130,02	1 448 196,63		25,00		
99	668 130,13	1 448 203,51		25,00		
100	668 118,02	1 448 207,94		25,00		
101	668 111,55	1 448 210,32		25,00		
102	668 102,76	1 448 214,62		25,00		
103	668 127,79	1 448 265,07		25,00		
104	668 189,70	1 448 386,62		25,00		
105	668 245,43	1 448 415,63		25,00		
106	668 222,93	1 448 472,27		25,00		
107	668 292,76	1 448 502,53		25,00		
108	668 314,92	1 448 446,59		25,00		
109	668 361,93	1 448 464,20		25,00		
53	668 380,06	1 448 525,16		25,00		
Ж4(4)						
110	669 176,44	1 456 247,96		Картометрический метод	25,00	—
202	669 173,32	1 456 246,51			25,00	
201	669 150,23	1 456 236,08			25,00	
200	669 145,36	1 456 233,58			25,00	
199	669 133,62	1 456 230,79	25,00			
198	669 115,33	1 456 217,06	25,00			
197	669 112,58	1 456 220,61	25,00			
196	669 098,92	1 456 206,11	25,00			
195	669 110,20	1 456 201,76	25,00			
194	669 113,47	1 456 197,54	25,00			
193	669 136,17	1 456 187,66	25,00			
192	669 149,39	1 456 172,79	25,00			
191	669 167,27	1 456 152,75	25,00			
190	669 161,90	1 456 140,81	25,00			
189	669 157,41	1 456 145,32	25,00			
188	669 142,15	1 456 130,10	25,00			
187	669 147,55	1 456 124,93	25,00			
186	669 148,66	1 456 126,08	25,00			
185	669 149,30	1 456 125,26	25,00			
184	669 132,65	1 456 112,09	25,00			
183	669 132,57	1 456 106,53	25,00			
182	669 130,07	1 456 105,95	25,00			
181	669 127,05	1 456 108,29	25,00			
180	669 120,38	1 456 113,47	25,00			
179	669 111,78	1 456 115,75	25,00			
178	669 107,21	1 456 101,89	25,00			
177	669 087,42	1 456 098,33	25,00			
176	669 033,01	1 456 059,58	25,00			
175	669 025,07	1 456 056,65	25,00			

Раздел 2

Сведения о местоположении границ объекта						
1	2	3	4	5	6	
174	669 035,11	1 456 015,47	Картометрический метод	25,00	—	
173	669 048,22	1 455 960,53		25,00		
172	669 041,14	1 455 961,48		25,00		
171	669 015,23	1 455 956,16		25,00		
170	668 998,06	1 456 034,75		25,00		
169	668 994,52	1 456 034,11		25,00		
168	668 996,79	1 456 022,53		25,00		
167	668 889,81	1 456 001,83		25,00		
166	668 886,94	1 456 003,63		25,00		
165	668 885,23	1 456 005,13		25,00		
164	668 883,93	1 456 012,34		25,00		
163	668 880,61	1 456 011,88		25,00		
162	668 892,63	1 455 942,47		25,00		
161	668 891,14	1 455 938,55		25,00		
160	668 887,37	1 455 936,09		25,00		
159	668 847,71	1 455 929,95		25,00		по сведениям ЕГРН
158	668 848,70	1 455 983,33		25,00		—
157	668 841,06	1 456 006,74		25,00		
156	668 843,09	1 456 026,19		25,00		
155	668 846,45	1 456 038,41		25,00		
154	668 825,92	1 456 041,73		25,00		
153	668 816,56	1 456 051,79		25,00		
152	668 810,87	1 456 063,17		25,00		
151	668 812,40	1 456 075,87		25,00		
150	668 811,78	1 456 080,02		25,00		
149	668 800,76	1 456 102,57		25,00		
148	668 798,71	1 456 115,99		25,00		
147	668 788,53	1 456 131,38		25,00		
146	668 790,08	1 456 136,97		25,00		
145	668 803,86	1 456 142,25		25,00		
144	668 819,96	1 456 167,10		25,00		
143	668 823,61	1 456 176,45		25,00		
142	668 820,71	1 456 183,10		25,00		
141	668 832,56	1 456 198,81		25,00		
140	668 836,60	1 456 201,35		25,00		
139	668 848,61	1 456 208,06		25,00		
138	668 862,41	1 456 208,04		25,00		
137	668 872,55	1 456 204,18		25,00		
136	668 908,70	1 456 213,21		25,00		
135	668 911,00	1 456 232,51		25,00		
134	668 911,87	1 456 239,92	25,00			
133	668 911,92	1 456 252,48	25,00			
132	668 913,11	1 456 256,14	25,00			
131	668 912,55	1 456 260,79	25,00			
130	668 925,04	1 456 270,85	25,00			
129	668 938,30	1 456 278,71	25,00			
128	668 997,87	1 456 305,52	25,00			
127	669 031,69	1 456 318,10	25,00			
126	669 062,35	1 456 326,07	25,00			
125	669 074,72	1 456 327,58	25,00			
124	669 097,16	1 456 316,73	25,00			
123	669 098,33	1 456 314,64	25,00			
122	669 104,06	1 456 309,72	25,00			
121	669 109,35	1 456 313,88	25,00			
120	669 111,70	1 456 310,77	25,00			

Раздел 2

Сведения о местоположении границ объекта							
1	2	3	4	5	6		
119	669 113,59	1 456 312,26	Картометрический метод	25,00	—		
118	669 116,00	1 456 314,15		25,00			
117	669 116,78	1 456 313,17		25,00			
116	669 119,49	1 456 315,55		25,00			
115	669 129,53	1 456 324,21		25,00			
114	669 146,18	1 456 305,34		25,00			
113	669 137,66	1 456 298,38		25,00			
112	669 164,37	1 456 265,09		25,00			
111	669 176,25	1 456 252,34		25,00			
110	669 176,44	1 456 247,96		25,00			
Вырез 1 из 2							
203	668 983,50	1 456 090,95	Картометрический метод	25,00	по сведениям ЕГРН		
204	668 982,17	1 456 106,08		25,00			
205	668 971,79	1 456 116,92		25,00			
206	668 953,89	1 456 125,79		25,00			
207	668 914,92	1 456 141,42		25,00			
208	668 900,23	1 456 144,43		25,00			
209	668 887,89	1 456 142,13		25,00			
210	668 883,26	1 456 140,06		25,00			
211	668 877,45	1 456 131,81		25,00			
212	668 874,14	1 456 122,34		25,00			
213	668 875,07	1 456 107,36		25,00			
214	668 881,18	1 456 099,40		25,00			
215	668 939,50	1 456 070,44		25,00			
216	668 944,44	1 456 068,82		25,00			
217	668 958,20	1 456 067,34		25,00			
218	668 970,07	1 456 072,40		25,00			
219	668 981,51	1 456 082,25		25,00			
203	668 983,50	1 456 090,95		25,00			
Вырез 2 из 2							
220	669 143,84	1 456 154,13		Картометрический метод		25,00	Закрепление отсутствует
221	669 136,11	1 456 158,75	25,00				
222	669 135,87	1 456 165,62	25,00				
223	669 128,38	1 456 171,60	25,00				
224	669 120,10	1 456 160,52	25,00				
225	669 116,36	1 456 149,33	25,00		—		
226	669 111,16	1 456 153,05	25,00				
227	669 107,59	1 456 148,05	25,00				
228	669 113,61	1 456 143,76	25,00				
229	669 120,30	1 456 136,43	25,00				
230	669 126,59	1 456 128,46	25,00				
231	669 134,47	1 456 134,04	25,00				
232	669 136,50	1 456 137,47	25,00			Закрепление отсутствует	
233	669 134,71	1 456 138,84	25,00				
220	669 143,84	1 456 154,13	25,00				
Ж4(5)							
203	668 983,50	1 456 090,95	Картометрический метод		25,00		по сведениям ЕГРН
204	668 982,17	1 456 106,08			25,00		

Раздел 2

Сведения о местоположении границ объекта					
1	2	3	4	5	6
205	668 971,79	1 456 116,92	Картометрический метод	25,00	по сведениям ЕГРН
206	668 953,89	1 456 125,79		25,00	
207	668 914,92	1 456 141,42		25,00	
208	668 900,23	1 456 144,43		25,00	
209	668 887,89	1 456 142,13		25,00	
210	668 883,26	1 456 140,06		25,00	
211	668 877,45	1 456 131,81		25,00	
212	668 874,14	1 456 122,34		25,00	
213	668 875,07	1 456 107,36		25,00	
214	668 881,18	1 456 099,40		25,00	
215	668 939,50	1 456 070,44		25,00	
216	668 944,44	1 456 068,82		25,00	
217	668 958,20	1 456 067,34		25,00	
218	668 970,07	1 456 072,40		25,00	
219	668 981,51	1 456 082,25	25,00		
203	668 983,50	1 456 090,95	25,00		
Ж4(6)					
220	669 143,84	1 456 154,13	Картометрический метод	25,00	Закрепление отсутствует
221	669 136,11	1 456 158,75		25,00	
222	669 135,87	1 456 165,62		25,00	
223	669 128,38	1 456 171,60		25,00	
224	669 120,10	1 456 160,52		25,00	—
225	669 116,36	1 456 149,33		25,00	
226	669 111,16	1 456 153,05		25,00	
227	669 107,59	1 456 148,05		25,00	
228	669 113,61	1 456 143,76		25,00	
229	669 120,30	1 456 136,43		25,00	
230	669 126,59	1 456 128,46		25,00	Закрепление отсутствует
231	669 134,47	1 456 134,04		25,00	
232	669 136,50	1 456 137,47		25,00	
233	669 134,71	1 456 138,84		25,00	
220	669 143,84	1 456 154,13	25,00		
Ж4(7)					
234	668 542,41	1 447 578,43	Картометрический метод	25,00	по сведениям ЕГРН
260	668 485,92	1 447 504,96		25,00	
259	668 487,44	1 447 499,32		25,00	
258	668 477,68	1 447 488,22		25,00	
257	668 447,54	1 447 450,19		25,00	
256	668 379,05	1 447 431,90		25,00	
255	668 360,19	1 447 430,48		25,00	—
254	668 351,10	1 447 451,87		25,00	
253	668 328,75	1 447 520,40		25,00	
252	668 329,36	1 447 529,31		25,00	
251	668 334,37	1 447 543,71		25,00	
250	668 391,33	1 447 633,88		25,00	
249	668 393,02	1 447 638,43		25,00	
248	668 395,38	1 447 636,95		25,00	
247	668 415,18	1 447 624,54	25,00	по сведениям ЕГРН	

Раздел 2

Сведения о местоположении границ объекта							
1	2	3	4	5	6		
246	668 430,60	1 447 639,38	Картометрический метод	25,00	по сведениям ЕГРН		
245	668 449,62	1 447 646,34		25,00			
244	668 461,61	1 447 650,74		25,00			
243	668 471,08	1 447 664,67		25,00			
242	668 474,04	1 447 632,76		25,00			
241	668 475,34	1 447 622,41		25,00	по сведениям ЕГРН		
240	668 477,83	1 447 621,00		25,00			
239	668 480,18	1 447 618,82		25,00			
238	668 495,42	1 447 610,09		25,00			
237	668 501,40	1 447 605,84		25,00			
236	668 530,90	1 447 583,73		25,00			
235	668 532,57	1 447 585,95		25,00			
234	668 542,41	1 447 578,43		25,00			
Вырез 1 из 1							
261	668 460,85	1 447 520,43		Картометрический метод		25,00	Временный межевой знак
262	668 449,44	1 447 529,29	25,00				
263	668 446,83	1 447 526,13	25,00				
264	668 412,90	1 447 552,70	25,00				
265	668 376,35	1 447 504,97	25,00				
266	668 389,25	1 447 463,13	25,00				
267	668 423,88	1 447 474,48	25,00				
268	668 435,35	1 447 488,10	25,00				
261	668 460,85	1 447 520,43	25,00				
Ж4(8)							
261	668 460,85	1 447 520,43	Картометрический метод	25,00	Временный межевой знак		
262	668 449,44	1 447 529,29		25,00			
263	668 446,83	1 447 526,13		25,00			
264	668 412,90	1 447 552,70		25,00			
265	668 376,35	1 447 504,97		25,00			
266	668 389,25	1 447 463,13		25,00			
267	668 423,88	1 447 474,48		25,00			
268	668 435,35	1 447 488,10		25,00			
261	668 460,85	1 447 520,43		25,00			
Ж4(9)							
269	668 395,52	1 448 111,70	Картометрический метод	25,00	по сведениям ЕГРН		
270	668 394,68	1 448 119,57		25,00			
271	668 392,81	1 448 121,95		25,00			
272	668 374,96	1 448 125,59		25,00			
273	668 371,46	1 448 123,91		25,00			

Раздел 2

Сведения о местоположении границ объекта					
1	2	3	4	5	6
274	668 363,28	1 448 120,01	Картометрический метод	25,00	по сведениям ЕГРН
275	668 290,92	1 448 122,34		25,00	—
276	668 281,28	1 448 116,16		25,00	
277	668 238,66	1 448 070,28		25,00	
278	668 233,79	1 448 058,91		25,00	
279	668 224,61	1 448 035,39		25,00	
280	668 223,56	1 448 017,64		25,00	
281	668 218,82	1 447 993,00		25,00	
282	668 186,43	1 447 963,70		25,00	
283	668 183,41	1 447 914,68		25,00	
284	668 195,86	1 447 850,82		25,00	
285	668 195,46	1 447 841,67		25,00	
286	668 200,04	1 447 841,47		25,00	
287	668 203,58	1 447 845,46		25,00	—
288	668 206,27	1 447 848,04		25,00	
289	668 236,97	1 447 846,36		25,00	по сведениям ЕГРН
290	668 220,32	1 447 864,48		25,00	
291	668 221,96	1 447 898,14		25,00	
292	668 225,56	1 447 914,09		25,00	
293	668 223,17	1 447 915,97		25,00	
294	668 218,59	1 447 916,22		25,00	
295	668 219,47	1 447 930,63		25,00	
296	668 225,11	1 447 930,28		25,00	
297	668 226,72	1 447 951,64		25,00	
298	668 233,34	1 447 959,35		25,00	
299	668 250,80	1 447 986,31		25,00	по сведениям ЕГРН
300	668 251,91	1 448 004,42		25,00	
301	668 268,41	1 448 008,13		25,00	
302	668 315,76	1 448 004,81		25,00	
303	668 311,57	1 447 943,41		25,00	
304	668 312,96	1 447 941,32		25,00	
305	668 305,17	1 447 941,78		25,00	
306	668 304,95	1 447 935,05	25,00		
307	668 307,86	1 447 934,63	25,00		
308	668 310,72	1 447 930,02	25,00		
309	668 319,57	1 447 921,57	25,00	по сведениям ЕГРН	
310	668 321,57	1 447 920,04	25,00		
311	668 323,47	1 447 917,31	25,00		
312	668 323,73	1 447 915,07	25,00		
313	668 322,58	1 447 881,17	25,00		
314	668 321,83	1 447 864,80	25,00		
315	668 321,23	1 447 861,13	25,00		
316	668 321,01	1 447 855,68	25,00		
317	668 320,74	1 447 848,97	25,00		
318	668 320,77	1 447 843,36	25,00		
319	668 320,77	1 447 842,63	25,00		
320	668 330,59	1 447 843,40	25,00	—	
321	668 333,04	1 447 915,73	25,00	по сведениям ЕГРН	
322	668 338,32	1 447 932,40	25,00		
323	668 354,66	1 447 970,18	25,00		
324	668 355,74	1 447 973,14	25,00		
325	668 363,77	1 447 995,25	25,00		
326	668 370,08	1 448 015,00	25,00		
327	668 383,45	1 448 056,52	25,00		
328	668 387,87	1 448 070,27	25,00		

Раздел 2

Сведения о местоположении границ объекта						
1	2	3	4	5	6	
329	668 393,06	1 448 098,77	Картометрический метод	25,00	по сведениям ЕГРН	
269	668 395,52	1 448 111,70		25,00		
Ж4(10)						
330	668 197,72	1 447 752,73	Картометрический метод	25,00	—	
331	668 184,98	1 447 778,03		25,00	по сведениям ЕГРН	
332	668 186,45	1 447 800,26		25,00		
333	668 175,10	1 447 801,12		25,00		
334	668 169,82	1 447 801,51		25,00		
335	668 164,13	1 447 801,94		25,00		
336	668 158,42	1 447 802,36		25,00		
337	668 151,35	1 447 803,38		25,00		
338	668 150,27	1 447 792,51		25,00		
339	668 142,17	1 447 760,17		25,00		—
340	668 119,09	1 447 735,64		25,00		по сведениям ЕГРН
341	668 081,63	1 447 739,56		25,00		
342	668 079,43	1 447 739,63		25,00		
343	668 081,60	1 447 786,57		25,00		
344	668 068,08	1 447 787,00		25,00		
345	668 061,18	1 447 787,22		25,00		
346	668 053,45	1 447 787,47		25,00		
347	668 048,34	1 447 705,62		25,00		
348	668 035,15	1 447 696,96		25,00		
349	668 032,60	1 447 669,68		25,00		
350	668 030,08	1 447 619,01	25,00	по сведениям ЕГРН		
351	668 028,30	1 447 619,25	25,00			
352	668 028,09	1 447 615,35	25,00			
353	668 029,41	1 447 615,27	25,00			
354	668 024,01	1 447 534,45	25,00			
355	668 054,61	1 447 532,42	25,00			
356	668 055,57	1 447 549,15	25,00			
357	668 061,40	1 447 555,32	25,00			
358	668 062,46	1 447 594,38	25,00			
359	668 124,12	1 447 640,61	25,00			
360	668 126,76	1 447 644,41	25,00	по сведениям ЕГРН		
361	668 129,99	1 447 695,25	25,00			
362	668 161,49	1 447 724,55	25,00			
363	668 166,50	1 447 724,26	25,00			
364	668 173,38	1 447 729,83	25,00			
365	668 174,25	1 447 734,14	25,00			
366	668 180,85	1 447 743,03	25,00			
330	668 197,72	1 447 752,73	25,00		—	
Ж4(11)						
367	668 075,27	1 447 361,19	Картометрический метод		25,00	по сведениям ЕГРН
368	668 059,15	1 447 364,02		25,00		
369	668 053,40	1 447 378,27		25,00		
370	668 056,08	1 447 415,48		25,00		
371	668 057,02	1 447 430,60		25,00		
372	668 064,29	1 447 431,47		25,00	—	
373	668 069,75	1 447 498,72		25,00	по сведениям ЕГРН	
374	668 023,19	1 447 503,32		25,00		
375	668 021,93	1 447 488,41		25,00		
376	668 022,45	1 447 485,34		25,00		
377	668 022,88	1 447 482,23	25,00			
378	668 022,69	1 447 479,12	25,00			
379	668 019,97	1 447 453,63	25,00			

Раздел 2

Сведения о местоположении границ объекта					
1	2	3	4	5	6
380	668 015,79	1 447 453,79	Картометрический метод	25,00	по сведениям ЕГРН
381	668 012,47	1 447 450,72		25,00	
382	668 012,01	1 447 450,54		25,00	
383	668 001,04	1 447 451,29		25,00	
384	667 977,11	1 447 456,66		25,00	
385	667 979,80	1 447 462,84		25,00	
386	668 004,54	1 447 503,52		25,00	
387	667 993,08	1 447 505,13		25,00	
388	667 914,91	1 447 511,82		25,00	
389	667 900,76	1 447 505,12		25,00	
390	667 898,69	1 447 461,29		25,00	
391	667 910,94	1 447 442,06		25,00	—
392	667 951,89	1 447 436,15		25,00	
393	667 951,55	1 447 417,62		25,00	
394	667 983,28	1 447 397,83		25,00	
395	667 996,68	1 447 395,25		25,00	
396	668 013,89	1 447 356,99		25,00	
397	668 013,36	1 447 346,24		25,00	
398	668 011,64	1 447 323,06		25,00	
399	668 051,83	1 447 318,63		25,00	
400	668 065,68	1 447 324,88	25,00		
401	668 073,05	1 447 335,40	25,00		
367	668 075,27	1 447 361,19	25,00		
Ж4(12)					
402	670 834,59	1 453 404,55	Картометрический метод	25,00	—
403	670 796,17	1 453 418,02		25,00	
404	670 806,52	1 453 450,95		25,00	
405	670 732,64	1 453 480,14		25,00	
406	670 694,97	1 453 377,60		25,00	
407	670 724,52	1 453 364,88		25,00	
408	670 762,93	1 453 308,75		25,00	
409	670 813,17	1 453 340,93		25,00	
402	670 834,59	1 453 404,55		25,00	
Ж4(13)					
410	668 339,88	1 447 832,12	Картометрический метод	25,00	по сведениям ЕГРН
435	668 333,73	1 447 808,93		25,00	
434	668 327,18	1 447 809,46		25,00	
433	668 325,61	1 447 794,52		25,00	
432	668 322,56	1 447 794,89		25,00	
431	668 321,99	1 447 790,16		25,00	
430	668 321,20	1 447 783,76		25,00	
429	668 316,87	1 447 784,15		25,00	
428	668 314,94	1 447 769,78		25,00	
427	668 329,42	1 447 768,46		25,00	
426	668 324,65	1 447 745,46		25,00	
425	668 305,51	1 447 703,25		25,00	
424	668 295,78	1 447 663,49		25,00	
423	668 286,61	1 447 663,03		25,00	
422	668 264,17	1 447 664,72		25,00	
421	668 259,25	1 447 665,09		25,00	
420	668 261,82	1 447 707,35		25,00	
419	668 264,18	1 447 745,96		25,00	
418	668 240,34	1 447 744,36		25,00	
417	668 234,35	1 447 751,46		25,00	
416	668 228,09	1 447 794,87	25,00		

Раздел 2

Сведения о местоположении границ объекта					
1	2	3	4	5	6
415	668 218,74	1 447 813,23	Картометрический метод	25,00	по сведениям ЕГРН
414	668 221,49	1 447 818,22		25,00	
413	668 228,46	1 447 818,29		25,00	
412	668 228,55	1 447 835,50		25,00	
411	668 289,74	1 447 834,47		25,00	
410	668 339,88	1 447 832,12		25,00	по сведениям ЕГРН
Вырез 1 из 1					
436	668 316,55	1 447 809,84	Картометрический метод	25,00	—
437	668 308,39	1 447 815,09		25,00	
438	668 288,38	1 447 817,23		25,00	по сведениям ЕГРН
439	668 287,66	1 447 791,53		25,00	
440	668 313,67	1 447 790,20		25,00	
436	668 316,55	1 447 809,84		25,00	—
Ж4(14)					
436	668 316,55	1 447 809,84	Картометрический метод	25,00	—
437	668 308,39	1 447 815,09		25,00	
438	668 288,38	1 447 817,23		25,00	по сведениям ЕГРН
439	668 287,66	1 447 791,53		25,00	
440	668 313,67	1 447 790,20		25,00	
436	668 316,55	1 447 809,84		25,00	—
Ж4(15)					
441	669 579,00	1 456 194,04	Картометрический метод	25,00	—
442	669 552,87	1 456 227,55		25,00	
443	669 548,49	1 456 224,00		25,00	
444	669 532,38	1 456 210,97		25,00	
445	669 519,48	1 456 198,23		25,00	
446	669 472,94	1 456 159,21		25,00	
447	669 446,35	1 456 133,39		25,00	
448	669 434,95	1 456 124,02		25,00	
449	669 433,30	1 456 117,16		25,00	
450	669 413,09	1 456 100,54		25,00	
451	669 405,55	1 456 094,34		25,00	
452	669 396,00	1 456 083,45		25,00	
453	669 391,27	1 456 077,48		25,00	
454	669 389,40	1 456 075,09		25,00	
455	669 379,86	1 456 067,44		25,00	
456	669 369,75	1 456 054,74		25,00	
457	669 364,22	1 456 047,49		25,00	
458	669 373,61	1 456 037,08		25,00	
459	669 368,55	1 456 032,43		25,00	
460	669 380,47	1 456 018,75		25,00	
461	669 385,87	1 456 023,64		25,00	
462	669 390,30	1 456 025,60		25,00	
463	669 422,58	1 456 052,16		25,00	
464	669 421,38	1 456 053,66		25,00	
465	669 459,51	1 456 084,20		25,00	
466	669 462,90	1 456 086,27		25,00	
467	669 465,12	1 456 086,21	25,00		
468	669 495,91	1 456 118,84	25,00		
469	669 517,12	1 456 138,51	25,00		
470	669 558,69	1 456 174,36	25,00		
441	669 579,00	1 456 194,04	25,00		
Ж4(16)					
471	669 658,49	1 456 254,49	Картометрический метод	25,00	—
472	669 653,77	1 456 265,43		25,00	

Раздел 2

Сведения о местоположении границ объекта					
1	2	3	4	5	6
473	669 652,30	1 456 267,34	Картометрический метод	25,00	—
474	669 655,49	1 456 269,76		25,00	
475	669 656,83	1 456 267,98		25,00	
476	669 661,93	1 456 257,32		25,00	
477	669 730,72	1 456 313,86		25,00	
478	669 728,72	1 456 339,10		25,00	
479	669 727,19	1 456 343,52		25,00	
480	669 708,53	1 456 353,02		25,00	
481	669 703,25	1 456 354,10		25,00	
482	669 689,07	1 456 349,13		25,00	
483	669 677,64	1 456 338,78		25,00	
484	669 630,27	1 456 301,08		25,00	
485	669 600,23	1 456 278,56		25,00	
486	669 593,08	1 456 263,09		25,00	
487	669 578,74	1 456 251,19		25,00	
488	669 585,93	1 456 250,33		25,00	
489	669 605,84	1 456 225,95		25,00	
490	669 610,25	1 456 215,75		25,00	
491	669 623,51	1 456 225,74	25,00		
471	669 658,49	1 456 254,49	25,00		
Ж4(17)					
492	674 973,99	1 451 040,03	Картометрический метод	25,00	—
493	674 962,46	1 451 064,69		25,00	
494	674 956,69	1 451 077,03		25,00	
495	674 918,19	1 451 093,39		25,00	
496	674 880,72	1 451 081,33		25,00	
497	674 882,67	1 451 075,50		25,00	
498	674 866,50	1 451 070,10		25,00	
499	674 846,36	1 451 040,61		25,00	
500	674 850,28	1 451 024,27		25,00	
501	674 858,96	1 450 999,03		25,00	
502	674 914,87	1 451 019,16		25,00	
503	674 947,91	1 451 030,62		25,00	
492	674 973,99	1 451 040,03		25,00	
Ж4(18)					
504	669 635,37	1 455 875,39	Картометрический метод	25,00	—
505	669 667,47	1 455 898,31		25,00	
506	669 731,49	1 455 944,77		25,00	
507	669 737,71	1 455 949,68		25,00	
508	669 747,33	1 455 958,29		25,00	
509	669 768,05	1 455 970,66		25,00	
510	669 766,66	1 456 024,45		25,00	
511	669 738,18	1 455 999,24		25,00	
512	669 711,97	1 455 977,01		25,00	
513	669 640,74	1 455 928,84		25,00	
514	669 623,84	1 455 910,49		25,00	
515	669 624,07	1 455 890,81		25,00	
504	669 635,37	1 455 875,39		25,00	
Ж4(19)					
516	674 181,93	1 450 333,21	Картометрический метод	25,00	Закрепление отсутствует
517	674 181,44	1 450 383,12		25,00	
518	674 169,99	1 450 381,38		25,00	—
519	674 153,11	1 450 400,59		25,00	
520	674 169,30	1 450 425,34		25,00	

Раздел 4
План границ объекта



Масштаб 1:50 000

Используемые условные знаки и обозначения:



- Граница муниципального образования



- Граница населенного пункта



- Граница земельного участка



- Граница зон с особыми условиями
использования территории



- Граница объектов культурного
наследия



- Ж4 (Зона застройки многоэтажными многоквартирными домами)

Подпись _____ Дата « 15 » февраля 20 24 г.







Место для оттиска печати (при наличии) лица, составившего описание местоположения границ объекта

Раздел 4
План границ объекта



Масштаб 1:60 000

Используемые условные знаки и обозначения:

-  - Граница муниципального образования
-  - Граница населенного пункта
-  - Граница земельного участка
-  - Граница зон с особыми условиями использования территории
-  - Граница объектов культурного наследия
-  - Ж4 (Зона застройки многоэтажными многоквартирными домами)

Подпись _____ Дата « 15 » февраля 20 24 г.

Место для оттиска печати (при наличии) лица, составившего описание местоположения границ объекта

Прохождение границы		Описание прохождения границы
от точки	до точки	
1	2	3
—	—	—

ОПИСАНИЕ МЕСТОПОЛОЖЕНИЯ ГРАНИЦ
Зона делового, общественного и коммерческого назначения (О1)

(наименование объекта, местоположение границ которого описано (далее - объект))

Раздел 1

Сведения об объекте		
№ п/п	Характеристики объекта	Описание характеристик
1	2	3
1	Местоположение объекта	Мурманская область, г Полярный
2	Площадь объекта ± величина погрешности определения площади ($P \pm \Delta P$)	177 696 м ² ± 25 м ²
3	Иные характеристики объекта	<p>Вид объекта реестра границ: Территориальная зона</p> <p>Виды разрешенного использования земельных участков, расположенных в территориальной зоне:</p> <p>Основной вид разрешенного использования: Общественное управление (3.8)</p> <p>Вспомогательные виды: Коммунальное обслуживание (3.1)</p> <p>Основной вид разрешенного использования: Обеспечение научной деятельности (3.9)</p> <p>Вспомогательные виды: Коммунальное обслуживание (3.1)</p> <p>Основной вид разрешенного использования: Коммунальное обслуживание (3.1)</p> <p>Вспомогательные виды: Коммунальное обслуживание (3.1)</p> <p>Основной вид разрешенного использования: Деловое управление (4.1)</p> <p>Вспомогательные виды: Коммунальное обслуживание (3.1)</p> <p>Основной вид разрешенного использования: Объекты торговли (торговые центры, торгово-развлекательные центры (комплексы) (4.2)</p> <p>Вспомогательные виды: Коммунальное обслуживание (3.1)</p> <p>Основной вид разрешенного использования: Рынки (4.3)</p> <p>Вспомогательные виды: Коммунальное обслуживание (3.1)</p> <p>Основной вид разрешенного использования: Магазины (4.4)</p> <p>Вспомогательные виды: Коммунальное обслуживание (3.1)</p> <p>Основной вид разрешенного использования: Банковская и страховая деятельность (4.5)</p> <p>Банковская и страховая деятельность (4.5)</p> <p>Банковская и страховая деятельность (4.5)</p> <p>Банковская и страховая деятельность (4.5)</p> <p>Вспомогательные виды: Коммунальное обслуживание (3.1)</p> <p>Основной вид разрешенного использования: Общественное питание (4.6)</p> <p>Вспомогательные виды: Коммунальное обслуживание (3.1)</p> <p>Основной вид разрешенного использования: Гостиничное обслуживание (4.7)</p> <p>Вспомогательные виды: Коммунальное обслуживание (3.1)</p> <p>Основной вид разрешенного использования: Развлечение (4.8)</p> <p>Вспомогательные виды: Коммунальное обслуживание (3.1)</p> <p>Основной вид разрешенного использования: Земельные участки (территории) общего пользования (12.0)</p> <p>Вспомогательные виды: Коммунальное обслуживание (3.1)</p> <p>Условно разрешенный вид разрешенного использования: Служебные гаражи (4.9)</p> <p>Вспомогательные виды: Коммунальное обслуживание (3.1)</p>

Раздел 2

Сведения о местоположении границ объекта

1. Система координат МСК-51					
2. Сведения о характерных точках границ объекта					
Обозначение характерных точек границ	Координаты, м		Метод определения координат характерной точки	Средняя квадратическая погрешность положения характерной точки (Mf), м	Описание обозначения точки на местности (при наличии)
	X	Y			
1	2	3	4	5	6
О1(1)					
1	668 068,08	1 447 787,00	Картометрический метод	25,00	—
2	668 069,17	1 447 805,53		25,00	
3	668 052,19	1 447 806,23		25,00	
4	668 050,93	1 447 787,55		25,00	
5	668 053,45	1 447 787,47		25,00	
6	668 061,18	1 447 787,22		25,00	
1	668 068,08	1 447 787,00		25,00	
О1(2)					
7	668 228,46	1 447 818,29	Картометрический метод	25,00	—
8	668 228,55	1 447 835,50		25,00	
9	668 215,88	1 447 836,30		25,00	
10	668 215,89	1 447 830,36		25,00	
11	668 211,62	1 447 830,41		25,00	
12	668 211,59	1 447 814,40		25,00	
13	668 213,75	1 447 814,17		25,00	
14	668 216,54	1 447 811,18		25,00	
15	668 218,74	1 447 813,23		25,00	
16	668 221,49	1 447 818,22		25,00	
7	668 228,46	1 447 818,29	25,00		
О1(3)					
17	668 046,37	1 447 782,78	Картометрический метод	25,00	—
18	668 045,74	1 447 804,51		25,00	
19	668 032,12	1 447 805,14		25,00	
20	668 031,82	1 447 782,89		25,00	
17	668 046,37	1 447 782,78		25,00	
О1(4)					
21	669 381,06	1 455 896,29	Картометрический метод	25,00	—
22	669 375,85	1 455 913,52		25,00	
23	669 369,47	1 455 911,59		25,00	
24	669 374,68	1 455 894,36		25,00	
21	669 381,06	1 455 896,29		25,00	
О1(5)					
25	668 992,78	1 455 805,52	Картометрический метод	25,00	—
26	668 984,11	1 455 807,36		25,00	
27	668 983,33	1 455 802,27		25,00	
28	668 991,81	1 455 800,74		25,00	
25	668 992,78	1 455 805,52		25,00	
О1(6)					
29	667 718,75	1 447 665,17	Картометрический метод	25,00	—
30	667 728,61	1 447 662,48		25,00	
31	667 740,85	1 447 649,07		25,00	
32	667 766,72	1 447 574,64		25,00	
33	667 779,11	1 447 554,69		25,00	
34	667 790,21	1 447 536,22		25,00	
35	667 814,97	1 447 530,45		25,00	
36	667 861,84	1 447 508,17		25,00	

Раздел 2

Сведения о местоположении границ объекта					
1	2	3	4	5	6
37	667 859,75	1 447 492,52	Картометрический метод	25,00	—
38	667 839,28	1 447 487,43		25,00	
39	667 813,85	1 447 472,45		25,00	
40	667 805,47	1 447 452,38		25,00	
41	667 807,85	1 447 419,07		25,00	
42	667 775,51	1 447 428,63		25,00	
43	667 786,91	1 447 469,45		25,00	
44	667 797,36	1 447 493,34		25,00	
45	667 805,24	1 447 511,26		25,00	
46	667 793,60	1 447 509,67		25,00	
47	667 788,77	1 447 518,22		25,00	
48	667 783,41	1 447 522,92		25,00	
49	667 767,79	1 447 532,08		25,00	
50	667 747,95	1 447 537,15		25,00	
51	667 734,65	1 447 525,20		25,00	
52	667 730,85	1 447 504,29		25,00	
53	667 703,54	1 447 500,94		25,00	
54	667 691,18	1 447 505,31		25,00	
55	667 673,01	1 447 509,14		25,00	
56	667 656,01	1 447 549,19		25,00	
57	667 642,50	1 447 609,83	25,00		
58	667 659,68	1 447 640,19	25,00		
29	667 718,75	1 447 665,17	25,00		
01(7)					
59	666 712,19	1 457 365,03	Картометрический метод	25,00	—
60	666 727,49	1 457 350,84		25,00	
61	666 732,58	1 457 348,57		25,00	
62	666 740,99	1 457 339,87		25,00	
63	666 758,98	1 457 327,79		25,00	
64	666 796,63	1 457 296,69		25,00	
65	666 814,13	1 457 278,27		25,00	
66	666 821,11	1 457 270,31		25,00	
67	666 818,16	1 457 266,24		25,00	
68	666 826,10	1 457 242,84		25,00	
69	666 826,58	1 457 234,82		25,00	
70	666 828,05	1 457 231,45		25,00	
71	666 811,80	1 457 209,49		25,00	
72	666 832,87	1 457 144,75		25,00	
73	666 819,16	1 457 132,65		25,00	
74	666 788,08	1 457 167,02		25,00	
75	666 797,53	1 457 175,89		25,00	
76	666 783,94	1 457 190,57		25,00	
77	666 773,19	1 457 180,54		25,00	
78	666 744,41	1 457 207,48		25,00	
79	666 778,17	1 457 238,26	25,00		
80	666 780,58	1 457 240,30	25,00		
81	666 680,13	1 457 343,68	25,00		
82	666 685,72	1 457 353,33	25,00		
83	666 697,45	1 457 349,21	25,00		
84	666 701,30	1 457 350,11	25,00		
85	666 707,21	1 457 360,11	25,00		
59	666 712,19	1 457 365,03	25,00		
01(8)					
86	666 654,45	1 457 134,65	Картометрический метод	25,00	—
87	666 666,63	1 457 117,43		25,00	

Раздел 2

Сведения о местоположении границ объекта					
1	2	3	4	5	6
88	666 633,68	1 457 090,60	Картометрический метод	25,00	—
89	666 620,49	1 457 107,27		25,00	
86	666 654,45	1 457 134,65		25,00	
О1(9)					
90	668 829,12	1 448 082,92	Картометрический метод	25,00	—
91	668 854,01	1 448 067,14		25,00	
92	668 857,07	1 448 063,70		25,00	
93	668 870,10	1 448 052,53		25,00	
94	668 863,29	1 448 053,43		25,00	
95	668 857,77	1 448 054,16		25,00	
96	668 852,45	1 448 054,86		25,00	
97	668 852,00	1 448 051,42		25,00	
98	668 850,58	1 448 051,61		25,00	
99	668 848,63	1 448 035,13		25,00	
100	668 855,60	1 448 034,37		25,00	
101	668 861,13	1 448 033,76		25,00	
102	668 867,96	1 448 033,01		25,00	
103	668 879,28	1 448 034,29		25,00	
104	668 921,36	1 447 990,35		25,00	
105	668 934,86	1 447 995,60		25,00	
106	668 893,76	1 447 956,77		25,00	
107	668 885,14	1 447 965,35		25,00	
108	668 877,57	1 447 957,66		25,00	
109	668 886,29	1 447 949,14		25,00	
110	668 896,93	1 447 933,29		25,00	
111	668 869,50	1 447 943,87		25,00	
112	668 835,13	1 447 949,24		25,00	
113	668 825,31	1 447 945,74		25,00	
114	668 796,45	1 447 955,30		25,00	
115	668 791,64	1 447 975,16		25,00	
116	668 793,90	1 447 995,28	25,00		
117	668 803,73	1 448 025,32	25,00		
118	668 820,46	1 448 070,93	25,00		
90	668 829,12	1 448 082,92	25,00		
О1(10)					
119	668 252,85	1 447 606,68	Картометрический метод	25,00	—
120	668 284,88	1 447 603,28		25,00	
121	668 296,20	1 447 600,47		25,00	
122	668 312,59	1 447 570,19		25,00	
123	668 306,16	1 447 561,12		25,00	
124	668 295,76	1 447 552,00		25,00	
125	668 291,40	1 447 553,01		25,00	
126	668 283,69	1 447 542,17		25,00	
127	668 258,80	1 447 511,51		25,00	
128	668 240,18	1 447 511,50		25,00	
129	668 241,66	1 447 528,16		25,00	
130	668 232,46	1 447 528,62		25,00	
131	668 225,81	1 447 529,97		25,00	
132	668 224,72	1 447 511,66		25,00	
133	668 216,83	1 447 512,19		25,00	
134	668 164,48	1 447 517,43		25,00	
135	668 163,58	1 447 523,19		25,00	
136	668 168,12	1 447 582,10		25,00	
137	668 228,24	1 447 572,94		25,00	
119	668 252,85	1 447 606,68	25,00		

Раздел 2

Сведения о местоположении границ объекта

1	2	3	4	5	6
01(11)					
138	668 893,00	1 448 668,39	Картометрический метод	25,00	—
139	668 897,51	1 448 667,14		25,00	
140	668 962,50	1 448 646,69		25,00	
141	668 943,27	1 448 561,77		25,00	
142	668 905,22	1 448 519,34		25,00	
143	668 891,40	1 448 526,74		25,00	
144	668 886,47	1 448 522,19		25,00	
145	668 871,62	1 448 535,93		25,00	
146	668 882,32	1 448 570,71		25,00	
147	668 892,61	1 448 664,12		25,00	
138	668 893,00	1 448 668,39		25,00	
01(12)					
148	669 041,54	1 457 160,24	Картометрический метод	25,00	—
149	669 118,43	1 457 096,31		25,00	
150	669 094,68	1 457 067,64		25,00	
151	669 084,82	1 457 055,97		25,00	
152	669 060,82	1 457 027,16		25,00	
153	669 045,96	1 457 010,16		25,00	
154	669 047,22	1 457 009,09		25,00	
155	669 044,30	1 457 005,66		25,00	
156	668 967,50	1 457 071,40		25,00	
157	668 983,92	1 457 091,10		25,00	
148	669 041,54	1 457 160,24			
01(13)					
158	668 416,96	1 455 461,15	Картометрический метод	25,00	—
159	668 467,37	1 455 396,73		25,00	
160	668 464,34	1 455 394,29		25,00	
161	668 448,41	1 455 390,78		25,00	
162	668 405,99	1 455 345,45		25,00	
163	668 364,51	1 455 317,94		25,00	
164	668 345,50	1 455 339,96		25,00	
165	668 303,08	1 455 369,94		25,00	
166	668 400,66	1 455 448,07		25,00	
158	668 416,96	1 455 461,15			
01(14)					
167	669 244,05	1 456 287,16	Картометрический метод	25,00	—
168	669 295,91	1 456 222,51		25,00	
169	669 299,89	1 456 226,18		25,00	
170	669 291,71	1 456 236,15		25,00	
171	669 306,52	1 456 248,27		25,00	
172	669 327,04	1 456 264,23		25,00	
173	669 346,85	1 456 239,65		25,00	
174	669 327,39	1 456 222,81		25,00	
175	669 312,58	1 456 210,68		25,00	
176	669 278,37	1 456 180,35		25,00	
177	669 293,44	1 456 156,96		25,00	
178	669 309,21	1 456 136,87		25,00	
179	669 312,57	1 456 118,73		25,00	
180	669 308,25	1 456 117,30		25,00	
181	669 313,80	1 456 107,71		25,00	
182	669 293,09	1 456 124,04		25,00	
183	669 281,41	1 456 137,44		25,00	
184	669 275,62	1 456 144,49		25,00	
185	669 247,24	1 456 180,37		25,00	

Раздел 2

Сведения о местоположении границ объекта

1	2	3	4	5	6
186	669 227,79	1 456 203,08	Картометрический метод	25,00	—
187	669 193,35	1 456 245,03		25,00	
188	669 203,02	1 456 252,99		25,00	
167	669 244,05	1 456 287,16		25,00	
01(15)					
189	674 453,88	1 450 736,61	Картометрический метод	25,00	—
190	674 568,37	1 450 724,33		25,00	
191	674 575,87	1 450 714,28		25,00	
192	674 570,06	1 450 691,82		25,00	
193	674 560,60	1 450 662,96		25,00	
194	674 518,83	1 450 643,53		25,00	
195	674 527,00	1 450 621,79		25,00	
196	674 496,43	1 450 605,54		25,00	
197	674 492,98	1 450 611,98		25,00	
198	674 491,12	1 450 620,02		25,00	
199	674 492,03	1 450 620,49		25,00	
200	674 494,73	1 450 621,43		25,00	
201	674 493,84	1 450 623,26		25,00	
202	674 492,46	1 450 626,08		25,00	
189	674 453,88	1 450 736,61	25,00		
01(16)					
203	669 466,65	1 455 667,50	Картометрический метод	25,00	—
204	669 479,37	1 455 651,07		25,00	
205	669 486,98	1 455 657,05		25,00	
206	669 488,62	1 455 658,35		25,00	
207	669 488,46	1 455 655,94		25,00	
208	669 489,57	1 455 653,35		25,00	
209	669 493,97	1 455 646,37		25,00	
210	669 504,24	1 455 630,08		25,00	
211	669 504,90	1 455 609,71		25,00	
212	669 506,52	1 455 599,50		25,00	
213	669 518,61	1 455 605,50		25,00	
214	669 538,43	1 455 606,58		25,00	
215	669 562,13	1 455 615,32		25,00	
216	669 561,04	1 455 577,82		25,00	
217	669 594,06	1 455 576,20		25,00	
218	669 592,43	1 455 555,22		25,00	
219	669 595,75	1 455 550,37		25,00	
220	669 598,33	1 455 542,83		25,00	
221	669 587,38	1 455 545,80		25,00	
222	669 586,31	1 455 535,12		25,00	
223	669 585,39	1 455 514,53		25,00	
224	669 555,57	1 455 513,50		25,00	
225	669 554,90	1 455 556,62		25,00	
226	669 555,75	1 455 571,21		25,00	
227	669 549,22	1 455 577,44		25,00	
228	669 519,04	1 455 579,16		25,00	
229	669 509,68	1 455 573,73	25,00		
230	669 502,94	1 455 569,44	25,00		
231	669 486,03	1 455 562,80	25,00		
232	669 477,11	1 455 574,25	25,00		
233	669 453,81	1 455 592,87	25,00		
234	669 437,38	1 455 614,59	25,00		
235	669 460,18	1 455 649,66	25,00		
236	669 462,92	1 455 653,04	25,00		

Раздел 2

Сведения о местоположении границ объекта					
1	2	3	4	5	6
237	669 463,69	1 455 656,03	Картометрический метод	25,00	—
203	669 466,65	1 455 667,50		25,00	
01(17)					
238	669 721,21	1 455 674,55	Картометрический метод	25,00	—
239	669 738,19	1 455 661,69		25,00	
240	669 752,48	1 455 652,48		25,00	
241	669 758,20	1 455 602,60		25,00	
242	669 711,06	1 455 594,35		25,00	
243	669 706,94	1 455 586,41		25,00	
244	669 673,69	1 455 570,94		25,00	
245	669 674,00	1 455 601,00		25,00	
246	669 675,00	1 455 614,00		25,00	
247	669 677,11	1 455 660,89		25,00	
248	669 677,24	1 455 668,89		25,00	
249	669 680,02	1 455 669,55		25,00	
250	669 685,35	1 455 664,93		25,00	
251	669 692,90	1 455 662,55		25,00	
252	669 696,13	1 455 663,28		25,00	
253	669 703,43	1 455 666,91		25,00	
254	669 707,20	1 455 668,42		25,00	
255	669 712,20	1 455 670,35		25,00	
238	669 721,21	1 455 674,55		25,00	
01(18)					
256	675 088,27	1 451 001,58	Картометрический метод	25,00	—
257	675 116,21	1 450 951,36		25,00	
258	675 087,50	1 450 935,44		25,00	
259	675 080,70	1 450 931,43		25,00	
260	675 035,99	1 450 904,71		25,00	
261	675 030,75	1 450 914,21		25,00	
262	675 021,54	1 450 910,12		25,00	
263	675 015,35	1 450 907,91		25,00	
264	675 011,75	1 450 908,95		25,00	
265	675 009,28	1 450 911,10		25,00	
266	675 005,69	1 450 916,92		25,00	
267	675 002,19	1 450 924,01		25,00	
268	675 003,06	1 450 929,94		25,00	
269	675 005,10	1 450 931,77		25,00	
270	675 004,42	1 450 932,75		25,00	
271	675 006,74	1 450 934,59		25,00	
272	675 007,35	1 450 933,54		25,00	
273	675 014,18	1 450 935,93		25,00	
274	675 029,54	1 450 947,06		25,00	
275	675 048,30	1 450 957,73		25,00	
276	675 057,61	1 450 963,34	25,00		
277	675 048,43	1 450 978,57	25,00		
256	675 088,27	1 451 001,58	25,00		
01(19)					
278	668 848,64	1 456 653,73	Картометрический метод	25,00	—
279	668 855,02	1 456 639,53		25,00	
280	668 866,63	1 456 623,16		25,00	
281	668 871,75	1 456 622,42		25,00	
282	668 885,10	1 456 619,55		25,00	
283	668 871,12	1 456 595,17		25,00	
284	668 852,93	1 456 577,05		25,00	
285	668 843,98	1 456 573,79		25,00	

Раздел 2

Сведения о местоположении границ объекта					
1	2	3	4	5	6
286	668 828,92	1 456 570,43	Картометрический метод	25,00	—
287	668 822,87	1 456 573,52		25,00	
288	668 797,94	1 456 603,92		25,00	
289	668 795,32	1 456 608,76		25,00	
290	668 792,08	1 456 619,22		25,00	
291	668 794,97	1 456 636,97		25,00	
292	668 829,59	1 456 650,63		25,00	
278	668 848,64	1 456 653,73		25,00	
01(20)					
293	674 724,90	1 450 454,10	Картометрический метод	25,00	—
294	674 736,10	1 450 435,23		25,00	
295	674 728,11	1 450 428,48		25,00	
296	674 731,71	1 450 423,99		25,00	
297	674 713,03	1 450 408,70		25,00	
298	674 705,75	1 450 405,12		25,00	
299	674 657,06	1 450 369,33		25,00	
300	674 651,46	1 450 376,68		25,00	
301	674 645,56	1 450 372,41		25,00	
302	674 628,36	1 450 400,92		25,00	
303	674 628,88	1 450 406,62		25,00	
304	674 647,83	1 450 418,76		25,00	
305	674 658,87	1 450 426,28		25,00	
306	674 689,38	1 450 434,20		25,00	
307	674 692,43	1 450 434,99		25,00	
308	674 704,10	1 450 440,00		25,00	
309	674 712,49	1 450 445,69		25,00	
293	674 724,90	1 450 454,10	25,00		
01(21)					
310	670 853,16	1 453 164,77	Картометрический метод	25,00	—
311	670 880,16	1 453 154,59		25,00	
312	670 865,35	1 453 114,80		25,00	
313	670 874,86	1 453 110,59		25,00	
314	670 873,06	1 453 106,27		25,00	
315	670 870,13	1 453 099,08		25,00	
316	670 874,70	1 453 096,94		25,00	
317	670 866,60	1 453 076,75		25,00	
318	670 852,86	1 453 060,92		25,00	
319	670 843,33	1 453 051,52		25,00	
320	670 838,42	1 453 042,13		25,00	
321	670 827,47	1 453 056,33		25,00	
322	670 820,37	1 453 070,00		25,00	
323	670 825,49	1 453 085,15		25,00	
324	670 825,07	1 453 095,63		25,00	
310	670 853,16	1 453 164,77		25,00	
01(22)					
325	674 221,37	1 451 028,43	Картометрический метод	25,00	—
326	674 227,89	1 451 021,22		25,00	
327	674 227,24	1 451 005,49		25,00	
328	674 235,72	1 450 998,28		25,00	
329	674 267,99	1 450 981,24		25,00	
330	674 232,13	1 450 953,39		25,00	
331	674 214,85	1 450 950,44		25,00	
332	674 186,49	1 450 974,69		25,00	
333	674 185,18	1 450 988,78		25,00	
325	674 221,37	1 451 028,43		25,00	

Раздел 2

Сведения о местоположении границ объекта					
1	2	3	4	5	6
O1(23)					
334	670 139,54	1 452 960,59	Картометрический метод	25,00	—
335	670 147,50	1 452 958,82		25,00	
336	670 147,33	1 452 944,51		25,00	
337	670 144,99	1 452 934,30		25,00	
338	670 141,80	1 452 925,15		25,00	
339	670 134,41	1 452 911,87		25,00	
340	670 130,96	1 452 896,54		25,00	
341	670 135,81	1 452 894,84		25,00	
342	670 134,77	1 452 885,26		25,00	
343	670 128,94	1 452 863,06		25,00	
344	670 119,33	1 452 863,22		25,00	
345	670 109,56	1 452 863,45		25,00	
346	670 099,72	1 452 869,44		25,00	
347	670 083,34	1 452 864,10		25,00	
348	670 074,23	1 452 874,68		25,00	
349	670 064,87	1 452 879,12		25,00	
350	670 083,32	1 452 905,08		25,00	
351	670 111,06	1 452 905,24		25,00	
352	670 119,05	1 452 904,73		25,00	
353	670 119,61	1 452 909,36		25,00	
354	670 125,95	1 452 911,38	25,00		
334	670 139,54	1 452 960,59	25,00		
O1(24)					
355	669 624,25	1 456 067,72	Картометрический метод	25,00	—
356	669 634,19	1 456 054,36		25,00	
357	669 594,40	1 456 023,46		25,00	
358	669 551,88	1 455 985,01		25,00	
359	669 530,82	1 456 014,72		25,00	
360	669 572,92	1 456 049,51		25,00	
361	669 580,26	1 456 040,25		25,00	
362	669 590,28	1 456 047,78		25,00	
363	669 599,46	1 456 051,33		25,00	
364	669 610,22	1 456 059,96		25,00	
365	669 611,50	1 456 058,23		25,00	
355	669 624,25	1 456 067,72		25,00	
O1(25)					
366	667 828,29	1 454 707,81	Картометрический метод	25,00	—
367	667 838,96	1 454 705,94		25,00	
368	667 840,26	1 454 689,45		25,00	
369	667 880,04	1 454 672,06		25,00	
370	667 858,67	1 454 636,52		25,00	
371	667 851,96	1 454 628,25		25,00	
372	667 823,19	1 454 640,62		25,00	
373	667 815,58	1 454 643,90		25,00	
366	667 828,29	1 454 707,81		25,00	
O1(26)					
374	669 858,24	1 455 533,83	Картометрический метод	25,00	—
375	669 898,00	1 455 502,86		25,00	
376	669 884,97	1 455 485,59		25,00	
377	669 870,28	1 455 478,15		25,00	
378	669 864,38	1 455 480,75		25,00	
379	669 861,83	1 455 476,30		25,00	
380	669 859,84	1 455 472,86		25,00	
381	669 852,28	1 455 469,04		25,00	

Раздел 2

Сведения о местоположении границ объекта					
1	2	3	4	5	6
382	669 824,61	1 455 490,66	Картометрический метод	25,00	—
374	669 858,24	1 455 533,83		25,00	
O1(27)					
383	674 507,63	1 450 576,28	Картометрический метод	25,00	—
384	674 515,25	1 450 564,92		25,00	
385	674 528,81	1 450 544,73		25,00	
386	674 515,26	1 450 537,00		25,00	
387	674 511,84	1 450 542,94		25,00	
388	674 503,40	1 450 538,08		25,00	
389	674 466,66	1 450 514,90		25,00	
390	674 462,67	1 450 522,32		25,00	
391	674 460,14	1 450 520,69		25,00	
392	674 463,03	1 450 515,30		25,00	
393	674 451,72	1 450 516,55		25,00	
394	674 443,78	1 450 526,16		25,00	
395	674 445,23	1 450 529,52		25,00	
396	674 449,94	1 450 538,70		25,00	
397	674 451,23	1 450 540,23		25,00	
398	674 474,16	1 450 554,94		25,00	
399	674 476,48	1 450 556,50		25,00	
383	674 507,63	1 450 576,28	25,00		
O1(28)					
400	669 361,69	1 455 917,12	Картометрический метод	25,00	—
401	669 373,03	1 455 879,75		25,00	
402	669 352,49	1 455 873,92		25,00	
403	669 348,30	1 455 886,51		25,00	
404	669 313,31	1 455 873,79		25,00	
405	669 305,59	1 455 896,52		25,00	
400	669 361,69	1 455 917,12		25,00	
O1(29)					
406	669 089,17	1 456 818,37	Картометрический метод	25,00	—
407	669 100,79	1 456 808,31		25,00	
408	669 104,13	1 456 805,64		25,00	
409	669 112,00	1 456 798,61		25,00	
410	669 076,59	1 456 757,26		25,00	
411	669 070,46	1 456 762,82		25,00	
412	669 054,21	1 456 777,56		25,00	
413	669 053,00	1 456 778,66		25,00	
406	669 089,17	1 456 818,37		25,00	
O1(30)					
414	669 200,46	1 455 833,65	Картометрический метод	25,00	—
415	669 202,99	1 455 829,01		25,00	
416	669 206,79	1 455 830,96		25,00	
417	669 208,28	1 455 826,89		25,00	
418	669 216,04	1 455 803,18		25,00	
419	669 214,02	1 455 798,29		25,00	
420	669 203,21	1 455 790,02		25,00	
421	669 182,04	1 455 781,63		25,00	
422	669 166,34	1 455 816,18		25,00	
423	669 164,74	1 455 819,71		25,00	
424	669 178,41	1 455 824,50		25,00	
414	669 200,46	1 455 833,65		25,00	
O1(31)					
425	669 000,32	1 456 666,40	Картометрический метод	25,00	—
426	669 005,97	1 456 659,37		25,00	

Раздел 2

Сведения о местоположении границ объекта					
1	2	3	4	5	6
427	669 008,25	1 456 653,11	Картометрический метод	25,00	—
428	669 023,10	1 456 633,12		25,00	
429	669 023,28	1 456 627,06		25,00	
430	669 021,93	1 456 624,17		25,00	
431	669 022,23	1 456 619,99		25,00	
432	669 025,93	1 456 614,10		25,00	
433	669 012,67	1 456 602,21		25,00	
434	668 983,43	1 456 626,34		25,00	
435	668 990,17	1 456 631,77		25,00	
436	668 994,59	1 456 636,76		25,00	
437	668 993,19	1 456 637,85		25,00	
438	668 988,20	1 456 642,11		25,00	
439	668 981,90	1 456 647,46		25,00	
440	668 994,79	1 456 660,37		25,00	
425	669 000,32	1 456 666,40	25,00		
O1(32)					
441	674 415,82	1 450 798,31	Картометрический метод	25,00	—
442	674 416,43	1 450 811,43		25,00	
443	674 417,33	1 450 818,28		25,00	
469	674 419,45	1 450 826,75		25,00	
445	674 460,12	1 450 795,71		25,00	
446	674 439,69	1 450 761,74		25,00	
447	674 437,31	1 450 759,66		25,00	
448	674 433,50	1 450 763,05		25,00	
449	674 423,36	1 450 775,84		25,00	
450	674 419,91	1 450 782,49		25,00	
451	674 418,62	1 450 785,05		25,00	
441	674 415,82	1 450 798,31		25,00	
O1(33)					
452	673 110,74	1 449 902,40	Картометрический метод	25,00	—
453	673 124,59	1 449 890,17		25,00	
454	673 079,19	1 449 849,15		25,00	
455	673 069,04	1 449 857,91		25,00	
456	673 089,90	1 449 884,30		25,00	
457	673 092,98	1 449 881,56		25,00	
452	673 110,74	1 449 902,40		25,00	
O1(34)					
458	669 685,48	1 456 383,29	Картометрический метод	25,00	—
459	669 698,84	1 456 366,31		25,00	
460	669 680,01	1 456 351,97		25,00	
461	669 654,64	1 456 341,47		25,00	
462	669 646,22	1 456 352,70		25,00	
458	669 685,48	1 456 383,29		25,00	
O1(35)					
463	673 910,64	1 450 400,11	Картометрический метод	25,00	—
464	673 919,21	1 450 374,04		25,00	
465	673 908,08	1 450 370,97		25,00	
466	673 900,21	1 450 368,78		25,00	
467	673 901,01	1 450 366,40		25,00	
468	673 896,00	1 450 363,99		25,00	
469	673 888,57	1 450 380,16		25,00	
470	673 885,18	1 450 387,46		25,00	
471	673 897,86	1 450 394,13		25,00	
463	673 910,64	1 450 400,11		25,00	
O1(36)					

Раздел 2

Сведения о местоположении границ объекта					
1	2	3	4	5	6
472	669 560,09	1 455 803,36	Картометрический метод	25,00	—
473	669 568,74	1 455 799,70		25,00	
474	669 565,66	1 455 792,42		25,00	
475	669 556,81	1 455 796,25		25,00	
472	669 560,09	1 455 803,36		25,00	
01(37)					
476	669 139,44	1 456 336,29	Картометрический метод	25,00	—
477	669 144,12	1 456 324,57		25,00	
478	669 140,57	1 456 322,86		25,00	
479	669 136,88	1 456 328,06		25,00	
480	669 134,31	1 456 334,17		25,00	
476	669 139,44	1 456 336,29		25,00	
01(38)					
481	668 292,76	1 448 502,53	Картометрический метод	25,00	—
482	668 314,92	1 448 446,59		25,00	
483	668 245,43	1 448 415,63		25,00	
484	668 222,93	1 448 472,27		25,00	
481	668 292,76	1 448 502,53		25,00	
01(39)					
485	668 412,90	1 447 552,70	Картометрический метод	25,00	—
486	668 446,83	1 447 526,13		25,00	
487	668 449,44	1 447 529,29		25,00	
488	668 460,85	1 447 520,43		25,00	
489	668 435,35	1 447 488,10		25,00	
490	668 423,88	1 447 474,48		25,00	
491	668 389,25	1 447 463,13		25,00	
492	668 376,35	1 447 504,97		25,00	
485	668 412,90	1 447 552,70		25,00	
01(40)					
493	668 570,96	1 448 030,98	Картометрический метод	25,00	—
494	668 622,13	1 448 021,42		25,00	
495	668 625,40	1 448 019,24		25,00	
496	668 625,35	1 448 005,80		25,00	
497	668 614,72	1 447 990,43		25,00	
498	668 607,63	1 447 995,96		25,00	
499	668 596,95	1 448 000,04		25,00	
500	668 585,97	1 448 002,44		25,00	
501	668 573,94	1 447 995,29		25,00	
502	668 582,44	1 447 990,10		25,00	
503	668 576,16	1 447 964,53		25,00	
504	668 568,49	1 447 956,55		25,00	
505	668 541,05	1 447 947,70		25,00	
506	668 552,95	1 447 997,53		25,00	
507	668 553,23	1 448 000,65		25,00	
508	668 556,42	1 448 018,32		25,00	
509	668 554,15	1 448 022,81		25,00	
510	668 556,64	1 448 026,59		25,00	
511	668 559,96	1 448 027,43		25,00	
493	668 570,96	1 448 030,98		25,00	
01(41)					
512	668 597,72	1 448 339,71	Картометрический метод	25,00	—
513	668 642,98	1 448 303,34		25,00	
514	668 619,66	1 448 271,57		25,00	
515	668 607,54	1 448 265,07		25,00	
516	668 574,78	1 448 285,47		25,00	

Раздел 2

Сведения о местоположении границ объекта					
1	2	3	4	5	6
517	668 580,21	1 448 301,19	Картометрический метод	25,00	—
512	668 597,72	1 448 339,71		25,00	
01(42)					
518	668 491,41	1 447 832,46	Картометрический метод	25,00	—
519	668 492,62	1 447 832,23		25,00	
520	668 504,89	1 447 829,89		25,00	
521	668 508,16	1 447 829,27		25,00	
522	668 505,47	1 447 817,66		25,00	
523	668 504,01	1 447 818,06		25,00	
524	668 504,77	1 447 820,79		25,00	
525	668 489,81	1 447 823,80		25,00	
518	668 491,41	1 447 832,46		25,00	
3. Сведения о характерных точках части (частей) границы объекта					
1	2	3	4	5	6
—	—	—	—	—	—

Раздел 4
План границ объекта



Масштаб 1:52 000

Используемые условные знаки и обозначения:



- Граница муниципального образования



- Граница населенного пункта



- Граница земельного участка



- Граница зон с особыми условиями
использования территории



- Граница объектов культурного
наследия

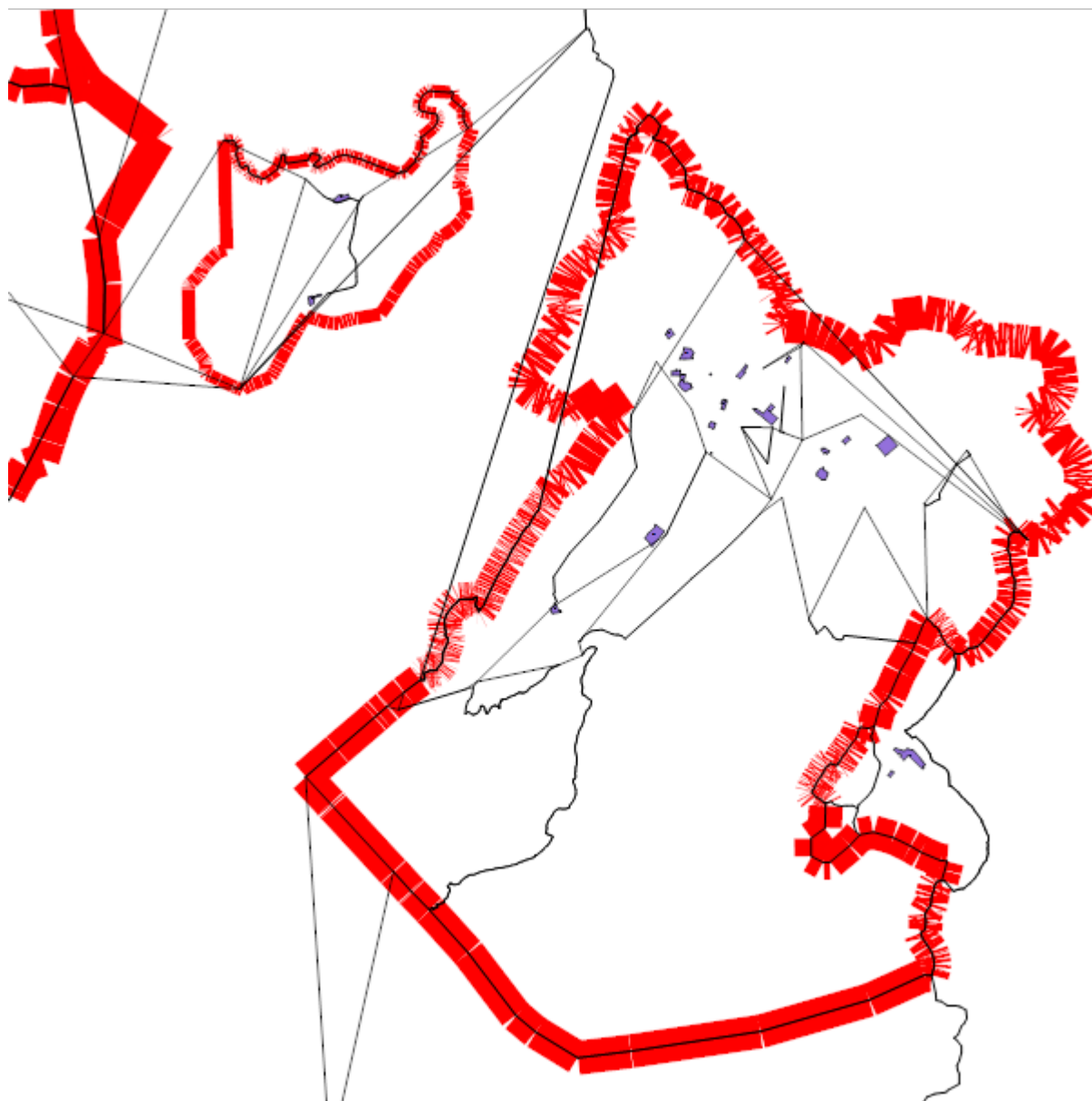


- О1 (Зона делового, общественного и коммерческого назначения)

Подпись _____ Дата « 15 » февраля 20 24 г.







Место для оттиска печати (при наличии) лица, составившего описание местоположения границ объекта

Раздел 4
План границ объекта



Масштаб 1:50 000

Используемые условные знаки и обозначения:

-  - Граница муниципального образования
-  - Граница населенного пункта
-  - Граница земельного участка
-  - Граница зон с особыми условиями использования территории
-  - Граница объектов культурного наследия
-  - О1 (Зона делового, общественного и коммерческого назначения)

Подпись _____ Дата « 15 » февраля 20 24 г.

Место для оттиска печати (при наличии) лица, составившего описание местоположения границ объекта

Прохождение границы		Описание прохождения границы
от точки	до точки	
1	2	3
—	—	—

ОПИСАНИЕ МЕСТОПОЛОЖЕНИЯ ГРАНИЦ

Зона размещения объектов социального и коммунально-бытового назначения (О2)

(наименование объекта, местоположение границ которого описано (далее - объект))

Раздел 1

Сведения об объекте

№ п/п	Характеристики объекта	Описание характеристик
1	2	3
1	Местоположение объекта	Мурманская область, г Полярный
2	Площадь объекта ± величина погрешности определения площади (P ± ΔP)	562 073 м ² ± 25 м ²
3	Иные характеристики объекта	<p>Вид объекта реестра границ: Территориальная зона</p> <p>Виды разрешенного использования земельных участков, расположенных в территориальной зоне:</p> <p>Основной вид разрешенного использования: Образование и просвещение (3.5)</p> <p>Вспомогательные виды: Коммунальное обслуживание (3.1)</p> <p>Основной вид разрешенного использования: Здравоохранение (3.4)</p> <p>Вспомогательные виды: Коммунальное обслуживание (3.1)</p> <p>Основной вид разрешенного использования: Социальное обслуживание (3.2)</p> <p>Вспомогательные виды: Коммунальное обслуживание (3.1)</p> <p>Основной вид разрешенного использования: Бытовое обслуживание (3.3)</p> <p>Вспомогательные виды: Коммунальное обслуживание (3.1)</p> <p>Основной вид разрешенного использования: Культурное развитие (3.6)</p> <p>Вспомогательные виды: Коммунальное обслуживание (3.1)</p> <p>Основной вид разрешенного использования: Религиозное использование (3.7)</p> <p>Вспомогательные виды: Коммунальное обслуживание (3.1)</p> <p>Основной вид разрешенного использования: Спорт (5.1)</p> <p>Вспомогательные виды: Коммунальное обслуживание (3.1)</p> <p>Основной вид разрешенного использования: Земельные участки (территории) общего пользования (12.0)</p> <p>Вспомогательные виды: Коммунальное обслуживание (3.1)</p> <p>Условно разрешенный вид разрешенного использования: Магазины (4.4)</p> <p>Вспомогательные виды: Коммунальное обслуживание (3.1)</p> <p>Условно разрешенный вид разрешенного использования: Служебные гаражи (4.9)</p> <p>Вспомогательные виды: Коммунальное обслуживание (3.1)</p> <p>Основной вид разрешенного использования: Ветеринарное обслуживание (3.10)</p> <p>Вспомогательные виды: Коммунальное обслуживание (3.1)</p> <p>Основной вид разрешенного использования: Ветеринарное обслуживание (3.10)</p> <p>Вспомогательные виды: Коммунальное обслуживание (3.1)</p>

Раздел 2

Сведения о местоположении границ объекта

1. Система координат МСК-51					
2. Сведения о характерных точках границ объекта					
Обозначение характерных точек границ	Координаты, м		Метод определения координат характерной точки	Средняя квадратическая погрешность положения характерной точки (Mt), м	Описание обозначения точки на местности (при наличии)
	X	Y			
1	2	3	4	5	6
O2(1)					
1	668 200,04	1 447 841,47	Картометрический метод	25,00	—
2	668 195,46	1 447 841,67		25,00	
3	668 195,10	1 447 833,44		25,00	
4	668 198,89	1 447 833,26		25,00	
5	668 199,79	1 447 835,63		25,00	
1	668 200,04	1 447 841,47		25,00	
O2(2)					
6	667 861,84	1 447 508,17	Картометрический метод	25,00	—
43	667 859,75	1 447 492,52		25,00	
42	667 839,28	1 447 487,43		25,00	
41	667 813,85	1 447 472,45		25,00	
40	667 805,47	1 447 452,38		25,00	
39	667 807,85	1 447 419,07		25,00	
38	667 780,37	1 447 403,61		25,00	Закрепление отсутствует
37	667 751,94	1 447 379,36		25,00	
36	667 688,95	1 447 364,07		25,00	
35	667 652,50	1 447 350,36		25,00	
34	667 570,20	1 447 279,27		25,00	
33	667 555,18	1 447 213,27		25,00	
32	667 556,17	1 447 174,12		25,00	
31	667 581,61	1 447 167,58		25,00	
30	667 655,60	1 447 163,47		25,00	
29	667 661,04	1 447 150,35		25,00	
28	667 648,93	1 447 118,95		25,00	
27	667 615,71	1 447 081,40		25,00	
26	667 593,46	1 447 051,40		25,00	
25	667 585,32	1 447 034,71		25,00	
24	667 592,14	1 447 022,26		25,00	
23	667 591,20	1 447 000,04		25,00	
22	667 609,92	1 446 966,13	25,00		

Раздел 2

Сведения о местоположении границ объекта

1	2	3	4	5	6		
21	667 647,78	1 446 938,23	Картометрический метод	25,00	Закрепление отсутствует		
20	667 714,72	1 446 937,77		25,00			
19	667 740,29	1 446 963,96		25,00			
18	667 757,62	1 447 011,49		25,00			
17	667 781,67	1 447 041,84		25,00			
16	667 830,27	1 447 123,24		25,00			
15	667 894,93	1 447 252,18		25,00	—		
14	667 907,16	1 447 261,21		25,00			
13	667 921,25	1 447 286,06		25,00			
12	667 888,74	1 447 333,56		25,00			
11	667 902,86	1 447 371,33		25,00			
10	667 915,92	1 447 372,26		25,00			
9	667 910,94	1 447 442,06		25,00			
8	667 898,69	1 447 461,29		25,00			
7	667 900,76	1 447 505,12		25,00			
6	667 861,84	1 447 508,17		25,00			
Вырез 1 из 1							
44	667 802,17	1 447 399,70		Картометрический метод		25,00	Закрепление отсутствует
45	667 807,38	1 447 334,72				25,00	
46	667 828,54	1 447 313,87				25,00	
47	667 851,43	1 447 307,73	25,00				
48	667 872,64	1 447 309,53	25,00				
49	667 886,58	1 447 320,72	25,00				
50	667 913,59	1 447 285,73	25,00				
51	667 902,19	1 447 265,62	25,00				
52	667 889,81	1 447 256,48	25,00				
53	667 824,56	1 447 126,37	25,00				
54	667 776,31	1 447 045,54	25,00				
55	667 751,87	1 447 014,71	25,00				
56	667 734,66	1 446 967,50	25,00				
57	667 712,00	1 446 944,29	25,00				
58	667 649,94	1 446 944,71	25,00				
59	667 614,92	1 446 970,52	25,00				
60	667 597,77	1 447 001,58	25,00				

Раздел 2

Сведения о местоположении границ объекта

1	2	3	4	5	6
61	667 598,71	1 447 023,80	Картометрический метод	25,00	Закрепление отсутствует
62	667 592,63	1 447 034,88		25,00	
63	667 599,03	1 447 048,01		25,00	
64	667 620,77	1 447 077,30		25,00	
65	667 654,58	1 447 115,52		25,00	
66	667 668,04	1 447 150,44		25,00	
67	667 660,04	1 447 169,73		25,00	
68	667 582,61	1 447 174,03		25,00	
69	667 562,55	1 447 179,19		25,00	
70	667 561,69	1 447 212,63		25,00	
71	667 576,06	1 447 275,75		25,00	
72	667 655,87	1 447 344,69		25,00	
73	667 690,86	1 447 357,85		25,00	
74	667 754,98	1 447 373,41		25,00	
75	667 784,11	1 447 398,26		25,00	
44	667 802,17	1 447 399,70		25,00	
O2(3)					
44	667 802,17	1 447 399,70	Картометрический метод	25,00	Закрепление отсутствует
45	667 807,38	1 447 334,72		25,00	
46	667 828,54	1 447 313,87		25,00	
47	667 851,43	1 447 307,73		25,00	
48	667 872,64	1 447 309,53		25,00	
49	667 886,58	1 447 320,72		25,00	
50	667 913,59	1 447 285,73		25,00	
51	667 902,19	1 447 265,62		25,00	
52	667 889,81	1 447 256,48		25,00	
53	667 824,56	1 447 126,37		25,00	
54	667 776,31	1 447 045,54		25,00	
55	667 751,87	1 447 014,71		25,00	

Раздел 2

Сведения о местоположении границ объекта

1	2	3	4	5	6
56	667 734,66	1 446 967,50	Картометрический метод	25,00	Закрепление отсутствует
57	667 712,00	1 446 944,29		25,00	
58	667 649,94	1 446 944,71		25,00	
59	667 614,92	1 446 970,52		25,00	
60	667 597,77	1 447 001,58		25,00	
61	667 598,71	1 447 023,80		25,00	
62	667 592,63	1 447 034,88		25,00	
63	667 599,03	1 447 048,01		25,00	
64	667 620,77	1 447 077,30		25,00	
65	667 654,58	1 447 115,52		25,00	
66	667 668,04	1 447 150,44		25,00	
67	667 660,04	1 447 169,73		25,00	
68	667 582,61	1 447 174,03		25,00	
69	667 562,55	1 447 179,19		25,00	
70	667 561,69	1 447 212,63		25,00	
71	667 576,06	1 447 275,75		25,00	
72	667 655,87	1 447 344,69		25,00	
73	667 690,86	1 447 357,85		25,00	
74	667 754,98	1 447 373,41		25,00	
75	667 784,11	1 447 398,26		25,00	
44	667 802,17	1 447 399,70	25,00		
O2(4)					
76	668 637,52	1 447 516,18	Картометрический метод	25,00	—
77	668 654,98	1 447 511,49		25,00	
78	668 654,99	1 447 487,12		25,00	
79	668 672,13	1 447 474,36		25,00	
80	668 672,32	1 447 461,52		25,00	
81	668 664,49	1 447 448,84		25,00	
82	668 679,02	1 447 444,16		25,00	
83	668 641,98	1 447 345,29		25,00	
84	668 616,14	1 447 322,67		25,00	
85	668 575,14	1 447 295,97		25,00	
86	668 436,65	1 447 222,05		25,00	
87	668 409,08	1 447 220,84		25,00	
88	668 403,89	1 447 208,76		25,00	
89	668 384,27	1 447 201,25		25,00	
90	668 367,06	1 447 210,01	25,00		

Раздел 2

Сведения о местоположении границ объекта

1	2	3	4	5	6
91	668 360,75	1 447 227,24	Картометрический метод	25,00	—
92	668 385,74	1 447 326,45		25,00	
93	668 387,97	1 447 361,39		25,00	
94	668 423,59	1 447 381,43		25,00	
95	668 442,36	1 447 365,26		25,00	
96	668 449,53	1 447 356,08		25,00	
97	668 478,03	1 447 369,52		25,00	
98	668 498,83	1 447 375,02		25,00	
99	668 508,11	1 447 407,96		25,00	
100	668 509,77	1 447 442,82		25,00	
101	668 548,01	1 447 471,87		25,00	
102	668 516,82	1 447 456,87		25,00	
103	668 544,61	1 447 496,45		25,00	
104	668 552,46	1 447 501,45		25,00	
105	668 579,15	1 447 496,32		25,00	
106	668 591,14	1 447 490,92		25,00	
107	668 610,24	1 447 508,13		25,00	
76	668 637,52	1 447 516,18		25,00	
O2(5)					
108	674 088,19	1 450 422,94	Картометрический метод	25,00	—
109	674 097,42	1 450 412,59		25,00	
110	674 110,61	1 450 379,78		25,00	
111	674 113,42	1 450 350,21		25,00	
112	674 103,61	1 450 330,50		25,00	
113	674 099,41	1 450 282,63		25,00	
114	674 071,39	1 450 269,95		25,00	
115	674 051,77	1 450 269,95		25,00	
116	674 034,96	1 450 288,26		25,00	
117	674 004,14	1 450 248,83		25,00	
118	673 963,51	1 450 175,62		25,00	
119	673 947,53	1 450 177,96		25,00	
120	673 934,92	1 450 198,57		25,00	
121	673 906,48	1 450 256,82		25,00	
122	673 874,84	1 450 317,59		25,00	
123	673 877,49	1 450 324,24		25,00	
124	673 884,70	1 450 341,63		25,00	
125	673 928,02	1 450 365,91		25,00	
126	673 936,36	1 450 368,96	25,00		
127	673 940,57	1 450 370,28	25,00		
108	674 088,19	1 450 422,94	25,00		
O2(6)					
128	669 497,83	1 448 704,92	Картометрический метод	25,00	Закрепление отсутствует
129	669 526,64	1 448 703,38		25,00	
130	669 532,49	1 448 687,50		25,00	
131	669 528,48	1 448 657,18		25,00	
132	669 538,76	1 448 610,80		25,00	
133	669 525,87	1 448 582,61		25,00	
134	669 461,86	1 448 554,48		25,00	

Раздел 2

Сведения о местоположении границ объекта

1	2	3	4	5	6		
135	669 376,47	1 448 489,77	Картометрический метод	25,00	Закрепление отсутствует		
136	669 364,40	1 448 473,73		25,00			
137	669 335,55	1 448 442,77		25,00			
138	669 249,44	1 448 413,61		25,00			
139	669 217,52	1 448 447,50		25,00			
140	669 241,16	1 448 475,15		25,00			
141	669 265,39	1 448 474,46		25,00			
142	669 221,08	1 448 546,29		25,00			
143	669 246,23	1 448 561,81		25,00			
144	669 277,10	1 448 583,44		25,00			
145	669 313,50	1 448 509,03		25,00			
146	669 365,87	1 448 555,76		25,00			
147	669 427,69	1 448 589,77		25,00			
148	669 424,12	1 448 597,39		25,00			
149	669 439,22	1 448 606,34		25,00			
150	669 465,00	1 448 621,87		25,00			
151	669 444,84	1 448 663,77		25,00			
128	669 497,83	1 448 704,92		25,00			
O2(7)							
152	669 814,08	1 456 304,35		Картометрический метод		25,00	—
153	669 838,92	1 456 286,51	25,00				
154	669 843,53	1 456 284,56	25,00				
155	669 842,76	1 456 272,33	25,00				
156	669 845,25	1 456 252,84	25,00				
157	669 842,44	1 456 244,12	25,00				
158	669 836,75	1 456 244,00	25,00				
159	669 837,04	1 456 243,99	25,00				
160	669 839,40	1 456 210,13	25,00				
161	669 850,72	1 456 201,23	25,00				
162	669 855,98	1 456 137,31	25,00				
163	669 839,88	1 456 115,56	25,00				
164	669 863,77	1 456 055,62	25,00				
165	669 783,75	1 456 021,14	25,00				
166	669 755,16	1 456 067,19	25,00				
167	669 749,50	1 456 074,56	25,00				
168	669 730,04	1 456 099,84	25,00				
169	669 728,65	1 456 100,36	25,00				
170	669 724,33	1 456 105,23	25,00				
171	669 724,31	1 456 107,19	25,00				

Раздел 2

Сведения о местоположении границ объекта					
1	2	3	4	5	6
172	669 723,01	1 456 108,83	Картометрический метод	25,00	—
173	669 713,63	1 456 124,40		25,00	
174	669 712,64	1 456 126,04		25,00	
175	669 718,43	1 456 131,13		25,00	
176	669 677,12	1 456 184,82		25,00	
177	669 693,79	1 456 198,02		25,00	
178	669 725,65	1 456 221,07		25,00	
179	669 751,45	1 456 239,73		25,00	
180	669 748,92	1 456 244,17		25,00	
152	669 814,08	1 456 304,35		25,00	
O2(8)					
181	667 939,44	1 456 320,98	Картометрический метод	25,00	—
182	667 973,01	1 456 286,18		25,00	
183	667 931,98	1 456 237,30		25,00	
184	667 850,65	1 456 208,42		25,00	
185	667 819,32	1 456 172,87		25,00	
186	667 792,46	1 456 197,31		25,00	
187	667 747,69	1 456 146,21		25,00	
188	667 704,42	1 456 182,50		25,00	
189	667 740,98	1 456 223,23		25,00	
190	667 716,36	1 456 247,67		25,00	
191	667 755,15	1 456 289,14		25,00	
192	667 777,54	1 456 291,36		25,00	
193	667 804,40	1 456 278,03		25,00	
194	667 848,42	1 456 320,24		25,00	
181	667 939,44	1 456 320,98		25,00	
O2(9)					
195	675 083,96	1 451 261,78	Картометрический метод	25,00	—
196	675 093,48	1 451 250,64		25,00	
197	675 101,34	1 451 241,73		25,00	Закрепление отсутствует
198	675 190,34	1 451 170,05		25,00	
199	675 176,47	1 451 142,71		25,00	
200	675 171,44	1 451 136,17		25,00	
201	675 133,85	1 451 078,26		25,00	
202	675 124,60	1 451 064,71		25,00	
203	675 088,72	1 451 060,66		25,00	
204	675 083,59	1 451 062,40		25,00	
205	675 054,75	1 451 067,01		25,00	
206	675 045,21	1 451 056,94		25,00	
207	675 045,82	1 451 052,87		25,00	
208	675 035,66	1 451 031,43		25,00	
209	675 017,43	1 451 030,36		25,00	
210	675 040,41	1 451 072,94		25,00	
211	675 046,06	1 451 078,38		25,00	
212	675 040,71	1 451 095,92		25,00	
213	675 035,50	1 451 099,19		25,00	
214	675 021,88	1 451 137,13		25,00	
215	675 022,10	1 451 154,95	25,00		
216	675 021,74	1 451 160,22	25,00		
217	675 020,29	1 451 181,79	25,00		
195	675 083,96	1 451 261,78	25,00		
O2(10)					

Раздел 2

Сведения о местоположении границ объекта

1	2	3	4	5	6		
218	669 147,14	1 457 106,88	Картометрический метод	25,00	—		
219	669 173,68	1 457 105,05		25,00			
220	669 254,30	1 457 023,91		25,00			
221	669 257,69	1 457 047,05		25,00			
222	669 251,68	1 457 069,11		25,00			
223	669 252,38	1 457 083,53		25,00			
224	669 271,08	1 457 074,33		25,00			
225	669 307,66	1 457 056,36		25,00			
226	669 318,73	1 457 034,98		25,00		Закрепление отсутствует	
227	669 304,79	1 457 007,49		25,00			
228	669 300,90	1 457 003,20		25,00	—		
229	669 296,01	1 456 992,87		25,00			
230	669 292,29	1 456 987,97		25,00			
231	669 286,46	1 456 980,57		25,00			
232	669 283,33	1 456 976,61		25,00			
233	669 288,11	1 456 972,67		25,00			
234	669 292,99	1 456 968,67		25,00	Закрепление отсутствует		
235	669 285,13	1 456 959,19		25,00			
236	669 252,30	1 456 919,61		25,00			
237	669 207,41	1 456 956,19		25,00	—		
238	669 151,07	1 457 005,08		25,00			
239	669 145,05	1 457 009,74		25,00			
240	669 142,04	1 457 012,37		25,00			
241	669 105,03	1 457 044,61		25,00			
242	669 114,88	1 457 059,96		25,00			
243	669 126,39	1 457 076,70		25,00			
218	669 147,14	1 457 106,88		25,00			
O2(11)							
244	669 805,70	1 455 791,29		Картометрический метод		25,00	—
245	669 818,71	1 455 782,82			25,00		
246	669 844,51	1 455 751,90			25,00		
247	669 851,46	1 455 744,37			25,00		
248	669 891,20	1 455 689,63			25,00		
249	669 896,45	1 455 686,65			25,00		
250	669 853,04	1 455 631,01	25,00				
251	669 816,10	1 455 583,00	25,00				
252	669 786,16	1 455 593,35	25,00				
253	669 774,07	1 455 717,39	25,00				
254	669 772,13	1 455 719,00	25,00				
255	669 770,47	1 455 721,08	25,00				
256	669 769,87	1 455 723,66	25,00				
257	669 765,41	1 455 760,23	25,00				
258	669 774,04	1 455 779,34	25,00				
244	669 805,70	1 455 791,29	25,00				
O2(12)							
259	674 882,90	1 450 968,88	Картометрический метод		25,00	—	
260	674 938,88	1 450 880,42		25,00	-		
261	674 956,68	1 450 890,89		25,00	—		
262	675 002,32	1 450 812,74		25,00	-		
263	675 008,26	1 450 802,57		25,00	—		
264	675 003,58	1 450 800,58		25,00	—		

Раздел 2

Сведения о местоположении границ объекта						
1	2	3	4	5	6	
265	674 993,82	1 450 794,37	Картометрический метод	25,00	—	
266	674 979,56	1 450 782,56		25,00		
267	674 965,88	1 450 774,03		25,00		
268	674 951,14	1 450 767,07		25,00		
269	674 935,46	1 450 757,08		25,00		
270	674 930,71	1 450 765,50		25,00	-	
271	674 908,89	1 450 804,18		25,00		
272	674 894,09	1 450 830,42		25,00	—	
273	674 889,55	1 450 838,46		25,00		
274	674 893,52	1 450 843,91		25,00		
275	674 871,52	1 450 880,01		25,00		
276	674 859,22	1 450 900,33		25,00		
277	674 853,21	1 450 910,12		25,00		
278	674 829,62	1 450 948,59		25,00		
279	674 870,92	1 450 964,25		25,00		
280	674 880,54	1 450 967,94		25,00		
259	674 882,90	1 450 968,88		25,00		
O2(13)						
281	668 268,41	1 448 008,13		Картометрический метод	25,00	—
282	668 315,76	1 448 004,81			25,00	
283	668 311,57	1 447 943,41	25,00			
284	668 312,96	1 447 941,32	25,00			
285	668 305,17	1 447 941,78	25,00			
286	668 304,95	1 447 935,05	25,00			
287	668 307,86	1 447 934,63	25,00			
288	668 310,72	1 447 930,02	25,00			
289	668 319,57	1 447 921,57	25,00			
290	668 321,57	1 447 920,04	25,00			
291	668 323,47	1 447 917,31	25,00			
292	668 323,73	1 447 915,07	25,00			
293	668 322,58	1 447 881,17	25,00			
294	668 321,83	1 447 864,80	25,00			
295	668 321,23	1 447 861,13	25,00			
296	668 321,01	1 447 855,68	25,00			
297	668 320,74	1 447 848,97	25,00			
298	668 320,77	1 447 843,36	25,00			
299	668 320,77	1 447 842,63	25,00			
300	668 287,55	1 447 843,65	25,00			
301	668 287,44	1 447 839,95	25,00			
302	668 280,42	1 447 840,24	25,00			
303	668 280,57	1 447 843,83	25,00			
304	668 236,97	1 447 846,36	25,00			
305	668 220,32	1 447 864,48	25,00			
306	668 221,96	1 447 898,14	25,00			
307	668 225,56	1 447 914,09	25,00			
308	668 223,17	1 447 915,97	25,00			
309	668 218,59	1 447 916,22	25,00			
310	668 219,47	1 447 930,63	25,00			
311	668 225,11	1 447 930,28	25,00			
312	668 226,72	1 447 951,64	25,00			
313	668 233,34	1 447 959,35	25,00			
314	668 250,80	1 447 986,31	25,00			
315	668 251,91	1 448 004,42	25,00			
281	668 268,41	1 448 008,13	25,00			
O2(14)						

Раздел 2

Сведения о местоположении границ объекта					
1	2	3	4	5	6
316	667 952,38	1 448 112,26	Картометрический метод	25,00	—
317	667 996,57	1 448 108,52		25,00	
318	668 033,51	1 448 108,04		25,00	
319	668 041,91	1 448 100,05		25,00	
320	668 032,95	1 448 033,14		25,00	
321	668 026,60	1 447 985,56		25,00	
322	667 984,53	1 447 963,20		25,00	
323	667 940,71	1 447 965,74		25,00	
324	667 949,74	1 448 060,69		25,00	
316	667 952,38	1 448 112,26		25,00	
O2(15)					
325	668 098,32	1 447 495,56	Картометрический метод	25,00	—
326	668 118,29	1 447 493,48		25,00	
327	668 200,14	1 447 482,74		25,00	
328	668 223,72	1 447 465,18		25,00	
329	668 216,50	1 447 400,91		25,00	
330	668 173,77	1 447 399,16		25,00	
331	668 141,26	1 447 403,72		25,00	
332	668 112,23	1 447 410,34		25,00	
333	668 101,89	1 447 402,50		25,00	
334	668 093,45	1 447 388,45		25,00	
335	668 081,42	1 447 374,36		25,00	
336	668 078,15	1 447 371,11		25,00	
337	668 074,52	1 447 374,49		25,00	
338	668 079,07	1 447 422,59		25,00	
339	668 080,06	1 447 433,10		25,00	
340	668 081,05	1 447 443,56		25,00	
341	668 092,95	1 447 442,18		25,00	
325	668 098,32	1 447 495,56	25,00		
O2(16)					
342	669 111,78	1 456 115,75	Картометрический метод	25,00	—
343	669 120,38	1 456 113,47		25,00	
344	669 127,05	1 456 108,29		25,00	
345	669 130,07	1 456 105,95		25,00	
346	669 129,02	1 456 104,30		25,00	
347	669 172,82	1 456 048,50		25,00	
348	669 172,31	1 456 043,77		25,00	
349	669 120,02	1 456 002,80		25,00	
350	669 105,70	1 455 995,63		25,00	
351	669 052,48	1 455 968,97		25,00	
352	669 044,93	1 456 009,11		25,00	
353	669 043,22	1 456 018,19		25,00	
354	669 033,01	1 456 059,58		25,00	
355	669 087,42	1 456 098,33		25,00	
356	669 107,21	1 456 101,89		25,00	
342	669 111,78	1 456 115,75		25,00	
O2(17)					
357	669 406,74	1 456 285,20	Картометрический метод	25,00	—
358	669 418,89	1 456 235,94		25,00	
359	669 442,93	1 456 214,07		25,00	
360	669 448,45	1 456 172,55		25,00	
361	669 408,03	1 456 127,93		25,00	
362	669 391,68	1 456 123,08		25,00	
363	669 366,69	1 456 166,39		25,00	
364	669 363,37	1 456 170,68		25,00	

Раздел 2

Сведения о местоположении границ объекта					
1	2	3	4	5	6
365	669 351,23	1 456 184,02	Картометрический метод	25,00	—
366	669 327,09	1 456 216,54		25,00	
367	669 327,39	1 456 222,81		25,00	
368	669 346,85	1 456 239,65		25,00	
369	669 374,20	1 456 260,30		25,00	Закрепление отсутствует
370	669 394,73	1 456 275,81		25,00	
371	669 388,06	1 456 284,15		25,00	
357	669 406,74	1 456 285,20			25,00
O2(18)					
372	670 100,89	1 455 919,80	Картометрический метод	25,00	—
373	670 112,71	1 455 906,31		25,00	
374	670 113,17	1 455 904,53		25,00	
375	670 117,93	1 455 885,99		25,00	
376	670 101,31	1 455 865,45		25,00	
377	670 085,77	1 455 863,19		25,00	
378	670 008,20	1 455 834,31		25,00	
379	670 001,74	1 455 836,81		25,00	
380	670 002,76	1 455 825,80		25,00	
381	669 990,08	1 455 814,19		25,00	
382	669 938,75	1 455 819,10		25,00	
383	669 922,50	1 455 815,96		25,00	
384	669 916,65	1 455 812,95		25,00	
385	669 902,10	1 455 803,58		25,00	
386	669 895,93	1 455 811,88		25,00	
387	669 886,27	1 455 824,84		25,00	
388	669 903,20	1 455 835,94		25,00	
389	669 901,18	1 455 852,52		25,00	
390	669 901,15	1 455 852,74		25,00	
391	669 913,62	1 455 857,92		25,00	
392	669 959,47	1 455 860,83	25,00		
393	669 976,96	1 455 884,78	25,00		
394	670 028,17	1 455 885,49	25,00		
395	670 043,03	1 455 880,71	25,00		
372	670 100,89	1 455 919,80		25,00	
O2(19)					
396	668 215,88	1 447 836,30	Картометрический метод	25,00	—
397	668 215,89	1 447 830,36		25,00	
398	668 211,62	1 447 830,41		25,00	
399	668 211,59	1 447 814,40		25,00	
400	668 213,75	1 447 814,17		25,00	
401	668 216,54	1 447 811,18		25,00	
402	668 218,74	1 447 813,23		25,00	
403	668 228,09	1 447 794,87		25,00	
404	668 234,35	1 447 751,46		25,00	
405	668 240,34	1 447 744,36		25,00	
406	668 197,72	1 447 752,73		25,00	
407	668 184,98	1 447 778,03		25,00	
408	668 186,45	1 447 800,26		25,00	
409	668 175,10	1 447 801,12		25,00	
410	668 169,82	1 447 801,51		25,00	
411	668 164,13	1 447 801,94		25,00	
412	668 158,42	1 447 802,36		25,00	
413	668 151,35	1 447 803,38	25,00		

Раздел 2

Сведения о местоположении границ объекта					
1	2	3	4	5	6
414	668 150,27	1 447 792,51	Картометрический метод	25,00	—
415	668 142,17	1 447 760,17		25,00	
416	668 119,09	1 447 735,64		25,00	
417	668 081,63	1 447 739,56		25,00	
418	668 079,43	1 447 739,63		25,00	
419	668 081,60	1 447 786,57		25,00	
420	668 068,08	1 447 787,00		25,00	
421	668 069,17	1 447 805,53		25,00	
422	668 052,19	1 447 806,23		25,00	
423	668 051,74	1 447 823,03		25,00	
424	668 193,47	1 447 815,04		25,00	
396	668 215,88	1 447 836,30		25,00	
O2(20)					
425	667 975,31	1 447 926,69	Картометрический метод	25,00	—
426	667 990,63	1 447 912,20		25,00	
427	668 010,75	1 447 912,55		25,00	
428	668 013,31	1 447 857,67		25,00	
429	668 007,24	1 447 835,15		25,00	
430	668 005,77	1 447 823,66		25,00	
431	668 004,79	1 447 816,00		25,00	
432	668 003,75	1 447 807,88		25,00	
433	667 993,55	1 447 806,77		25,00	
434	667 987,08	1 447 807,39		25,00	
435	667 980,40	1 447 808,03		25,00	
436	667 973,48	1 447 808,70		25,00	
437	667 971,15	1 447 808,92		25,00	
438	667 963,60	1 447 809,64		25,00	
439	667 960,31	1 447 809,96		25,00	
440	667 945,93	1 447 810,04		25,00	
441	667 928,82	1 447 802,94		25,00	
442	667 922,07	1 447 803,29		25,00	
443	667 923,62	1 447 829,01		25,00	
444	667 928,13	1 447 876,79		25,00	
445	667 948,60	1 447 898,56	25,00		
446	667 951,27	1 447 901,27	25,00		
425	667 975,31	1 447 926,69	25,00		
O2(21)					
447	669 562,31	1 455 966,07	Картометрический метод	25,00	—
448	669 586,50	1 455 933,42		25,00	
449	669 566,39	1 455 917,21		25,00	
450	669 568,73	1 455 913,93		25,00	
451	669 571,08	1 455 915,83		25,00	
452	669 583,42	1 455 899,58		25,00	
453	669 547,52	1 455 871,88		25,00	
454	669 506,97	1 455 840,60		25,00	
455	669 492,07	1 455 862,01		25,00	
456	669 468,96	1 455 895,21		25,00	
457	669 461,66	1 455 905,70		25,00	
458	669 474,41	1 455 917,16		25,00	
459	669 517,31	1 455 946,72		25,00	
460	669 520,56	1 455 946,85		25,00	
461	669 531,73	1 455 955,11		25,00	
462	669 537,83	1 455 956,42		25,00	
463	669 540,54	1 455 952,27		25,00	
447	669 562,31	1 455 966,07		25,00	

Раздел 2

Сведения о местоположении границ объекта

1	2	3	4	5	6
O2(22)					
464	669 183,58	1 456 013,86	Картометрический метод	25,00	—
465	669 188,86	1 455 981,78		25,00	
466	669 192,04	1 455 964,32		25,00	
467	669 191,35	1 455 961,44		25,00	
468	669 184,13	1 455 956,15		25,00	
469	669 158,30	1 455 936,24		25,00	
470	669 150,76	1 455 931,56		25,00	
471	669 145,53	1 455 928,82		25,00	
472	669 134,18	1 455 920,93		25,00	
473	669 122,80	1 455 924,02		25,00	
474	669 101,11	1 455 910,35		25,00	
475	669 049,35	1 455 913,88		25,00	
476	669 037,16	1 455 942,43		25,00	
477	669 064,56	1 455 956,09		25,00	
478	669 110,98	1 455 979,67		25,00	
479	669 114,66	1 455 981,56		25,00	
480	669 130,37	1 455 989,29		25,00	
481	669 162,27	1 456 003,75		25,00	
464	669 183,58	1 456 013,86	25,00		
O2(23)					
482	669 779,24	1 455 579,28	Картометрический метод	25,00	—
483	669 781,08	1 455 559,37		25,00	
484	669 794,44	1 455 560,98		25,00	
485	669 796,06	1 455 559,52		25,00	
486	669 808,07	1 455 575,31		25,00	
487	669 858,24	1 455 533,83		25,00	
488	669 824,61	1 455 490,66		25,00	
489	669 818,70	1 455 481,24		25,00	
490	669 812,38	1 455 485,96		25,00	
491	669 807,27	1 455 479,12		25,00	
492	669 729,77	1 455 527,05		25,00	
493	669 746,03	1 455 564,37		25,00	
494	669 750,37	1 455 565,70		25,00	
495	669 760,73	1 455 579,00		25,00	
482	669 779,24	1 455 579,28		25,00	
O2(24)					
496	667 681,30	1 448 179,99	Картометрический метод	25,00	—
497	667 804,43	1 448 176,04		25,00	
498	667 803,67	1 448 113,49		25,00	
499	667 692,63	1 448 118,24		25,00	
500	667 691,12	1 448 111,12		25,00	
501	667 686,58	1 448 111,12		25,00	
502	667 688,85	1 448 166,54		25,00	
503	667 681,30	1 448 166,54		25,00	
496	667 681,30	1 448 179,99		25,00	
O2(25)					
504	674 816,91	1 451 091,99	Картометрический метод	25,00	—
505	674 828,78	1 451 083,80		25,00	
506	674 880,72	1 451 081,33		25,00	
507	674 882,67	1 451 075,50		25,00	
508	674 866,50	1 451 070,10		25,00	
509	674 846,36	1 451 040,61		25,00	
510	674 841,83	1 451 033,12		25,00	
511	674 840,21	1 451 020,21		25,00	

Раздел 2

Сведения о местоположении границ объекта

1	2	3	4	5	6
512	674 841,43	1 450 999,97	Картометрический метод	25,00	—
513	674 843,50	1 450 994,25		25,00	
514	674 849,32	1 450 981,11		25,00	
515	674 815,96	1 450 967,68		25,00	
516	674 804,97	1 450 987,84		25,00	
517	674 770,72	1 451 051,81		25,00	
518	674 772,52	1 451 052,78		25,00	
519	674 764,64	1 451 065,81		25,00	
520	674 805,47	1 451 090,48		25,00	
521	674 806,04	1 451 090,82		25,00	
522	674 810,09	1 451 086,35		25,00	
504	674 816,91	1 451 091,99		25,00	
O2(26)					
523	668 696,66	1 448 365,49	Картометрический метод	25,00	—
524	668 716,58	1 448 352,25		25,00	
525	668 737,05	1 448 349,00		25,00	
526	668 764,31	1 448 349,41		25,00	
527	668 767,15	1 448 342,70		25,00	
528	668 770,63	1 448 334,31		25,00	
529	668 772,87	1 448 324,55		25,00	
530	668 722,02	1 448 298,65		25,00	
531	668 708,57	1 448 284,39		25,00	
532	668 692,29	1 448 276,36		25,00	
533	668 679,94	1 448 275,79		25,00	
534	668 619,66	1 448 271,57		25,00	
535	668 642,98	1 448 303,34		25,00	
536	668 660,84	1 448 330,47		25,00	
537	668 668,36	1 448 325,80		25,00	
538	668 672,18	1 448 331,61		25,00	
539	668 679,76	1 448 342,14		25,00	
523	668 696,66	1 448 365,49	25,00		
O2(27)					
540	669 749,49	1 456 445,19	Картометрический метод	25,00	—
541	669 751,43	1 456 435,06		25,00	
542	669 748,32	1 456 434,51		25,00	
543	669 749,25	1 456 429,49		25,00	
544	669 752,55	1 456 430,04		25,00	
545	669 754,50	1 456 420,31		25,00	
546	669 757,88	1 456 418,75		25,00	
547	669 763,25	1 456 410,77		25,00	
548	669 761,48	1 456 387,29		25,00	
549	669 758,89	1 456 381,23		25,00	
550	669 752,12	1 456 371,04		25,00	
551	669 748,97	1 456 367,59		25,00	
552	669 734,95	1 456 360,41		25,00	
553	669 730,58	1 456 361,97		25,00	
554	669 728,85	1 456 366,40		25,00	
555	669 724,77	1 456 371,41		25,00	
556	669 718,94	1 456 378,56		25,00	
557	669 698,84	1 456 366,31		25,00	
558	669 685,48	1 456 383,29		25,00	
559	669 690,41	1 456 392,19		25,00	
560	669 704,33	1 456 427,44		25,00	
561	669 706,10	1 456 431,81	25,00		
562	669 707,79	1 456 435,48	25,00		

Раздел 2

Сведения о местоположении границ объекта					
1	2	3	4	5	6
563	669 707,47	1 456 441,64	Картометрический метод	25,00	—
564	669 721,41	1 456 440,13		25,00	
565	669 734,44	1 456 442,23		25,00	
540	669 749,49	1 456 445,19		25,00	
O2(28)					
566	674 818,72	1 451 292,62	Картометрический метод	25,00	—
567	674 828,75	1 451 276,45		25,00	
568	674 829,81	1 451 274,75		25,00	
569	674 831,78	1 451 270,85		25,00	
570	674 831,95	1 451 270,02		25,00	
571	674 832,30	1 451 268,23		25,00	
572	674 832,18	1 451 263,43		25,00	
573	674 830,59	1 451 257,54		25,00	
574	674 828,07	1 451 252,67		25,00	
575	674 825,18	1 451 248,71		25,00	
576	674 820,43	1 451 243,99		25,00	
577	674 782,80	1 451 212,06		25,00	
578	674 772,44	1 451 217,06		25,00	
579	674 745,76	1 451 261,35		25,00	
580	674 752,58	1 451 265,20		25,00	
581	674 750,72	1 451 268,23		25,00	
582	674 775,06	1 451 283,41		25,00	
583	674 782,58	1 451 287,57		25,00	
584	674 786,05	1 451 281,90		25,00	
585	674 793,98	1 451 286,74		25,00	
586	674 799,81	1 451 282,64	25,00		
587	674 802,79	1 451 282,58	25,00		
566	674 818,72	1 451 292,62	25,00		
O2(29)					
588	668 440,40	1 447 707,82	Картометрический метод	25,00	—
589	668 463,14	1 447 698,52		25,00	
590	668 469,49	1 447 684,37		25,00	
591	668 470,48	1 447 672,14		25,00	
592	668 471,08	1 447 664,67		25,00	
593	668 461,61	1 447 650,74		25,00	
594	668 449,62	1 447 646,34		25,00	
595	668 430,60	1 447 639,38		25,00	
596	668 415,18	1 447 624,54		25,00	
597	668 395,38	1 447 636,95		25,00	
598	668 405,23	1 447 661,91		25,00	
599	668 414,98	1 447 702,30		25,00	
588	668 440,40	1 447 707,82		25,00	
O2(30)					
600	669 027,32	1 455 870,69	Картометрический метод	25,00	—
601	669 034,29	1 455 869,08		25,00	
602	669 032,55	1 455 853,60		25,00	
603	669 042,98	1 455 849,04		25,00	
604	669 047,49	1 455 849,87		25,00	
605	669 060,51	1 455 835,50		25,00	
606	669 072,44	1 455 814,67		25,00	
607	669 085,89	1 455 804,95		25,00	
608	669 054,43	1 455 794,55		25,00	
609	669 036,42	1 455 793,89		25,00	
610	669 015,97	1 455 795,96		25,00	
611	668 997,71	1 455 800,64		25,00	

Раздел 2

Сведения о местоположении границ объекта					
1	2	3	4	5	6
612	668 996,69	1 455 805,66	Картометрический метод	25,00	—
613	668 998,93	1 455 813,82		25,00	
614	669 012,73	1 455 865,42		25,00	
615	669 024,80	1 455 863,23		25,00	
600	669 027,32	1 455 870,69		25,00	
O2(31)					
616	668 887,37	1 455 936,09	Картометрический метод	25,00	—
617	668 892,02	1 455 916,73		25,00	
618	668 919,40	1 455 921,40		25,00	
619	668 922,51	1 455 905,70		25,00	
620	668 897,81	1 455 900,80		25,00	
621	668 892,02	1 455 891,13		25,00	
622	668 895,56	1 455 871,69		25,00	
623	668 898,02	1 455 853,22		25,00	
624	668 856,16	1 455 862,39		25,00	
625	668 848,52	1 455 917,01		25,00	
626	668 847,71	1 455 929,95		25,00	
616	668 887,37	1 455 936,09		25,00	
O2(32)					
627	668 768,32	1 448 017,01	Картометрический метод	25,00	—
628	668 777,01	1 448 015,33		25,00	
629	668 762,49	1 447 946,45		25,00	
630	668 719,86	1 447 957,05		25,00	
631	668 710,86	1 447 968,71		25,00	
632	668 707,89	1 447 974,33		25,00	
633	668 708,04	1 447 983,08		25,00	
634	668 712,03	1 448 004,76		25,00	
635	668 714,44	1 448 006,86		25,00	
636	668 722,70	1 448 007,01		25,00	
637	668 725,15	1 448 007,05		25,00	
638	668 757,52	1 448 016,53		25,00	
627	668 768,32	1 448 017,01		25,00	
O2(33)					
639	674 201,01	1 450 437,76	Картометрический метод	25,00	—
640	674 240,06	1 450 431,10		25,00	
641	674 243,86	1 450 398,12		25,00	
642	674 242,19	1 450 391,38		25,00	Закрепление отсутствует
643	674 181,36	1 450 392,14		25,00	
644	674 181,44	1 450 383,12		25,00	—
645	674 169,99	1 450 381,38		25,00	
646	674 153,11	1 450 400,59		25,00	
647	674 169,30	1 450 425,34		25,00	
639	674 201,01	1 450 437,76		25,00	
O2(34)					
648	674 549,74	1 450 943,24	Картометрический метод	25,00	—
649	674 562,00	1 450 920,99		25,00	
650	674 567,12	1 450 916,88		25,00	
651	674 579,64	1 450 910,06		25,00	
652	674 587,75	1 450 915,19		25,00	
653	674 598,64	1 450 897,24		25,00	
654	674 560,54	1 450 873,65		25,00	
655	674 551,20	1 450 867,87		25,00	
656	674 548,89	1 450 867,88		25,00	
657	674 545,20	1 450 869,51		25,00	

Раздел 2

Сведения о местоположении границ объекта

1	2	3	4	5	6
658	674 543,10	1 450 871,98	Картометрический метод	25,00	—
659	674 515,19	1 450 907,22		25,00	
660	674 512,99	1 450 913,53		25,00	
661	674 515,75	1 450 915,72		25,00	
662	674 515,95	1 450 922,67		25,00	
663	674 534,41	1 450 935,40		25,00	
664	674 544,78	1 450 941,08		25,00	
648	674 549,74	1 450 943,24		25,00	
O2(35)					
665	669 707,70	1 456 093,34	Картометрический метод	25,00	—
666	669 724,21	1 456 093,07		25,00	
667	669 728,46	1 456 089,40		25,00	
668	669 740,64	1 456 075,01		25,00	
669	669 762,26	1 456 041,13		25,00	
670	669 728,96	1 456 014,83		25,00	
671	669 697,86	1 456 053,97		25,00	
672	669 686,43	1 456 068,90		25,00	
673	669 685,79	1 456 071,38		25,00	
674	669 687,05	1 456 076,53		25,00	
665	669 707,70	1 456 093,34		25,00	
O2(36)					
675	667 932,54	1 447 592,79	Картометрический метод	25,00	—
676	667 983,35	1 447 591,19		25,00	
677	667 987,84	1 447 591,00		25,00	
678	667 984,81	1 447 538,09		25,00	
679	667 926,86	1 447 536,24		25,00	
680	667 928,15	1 447 546,60		25,00	
681	667 932,13	1 447 588,50		25,00	
675	667 932,54	1 447 592,79		25,00	
O2(37)					
682	668 399,36	1 455 901,11	Картометрический метод	25,00	—
683	668 405,96	1 455 894,38		25,00	
684	668 404,67	1 455 884,02		25,00	
685	668 405,73	1 455 882,62		25,00	
686	668 413,55	1 455 872,32		25,00	
687	668 421,28	1 455 862,15		25,00	
688	668 410,72	1 455 843,63		25,00	
689	668 394,41	1 455 839,83		25,00	
690	668 372,60	1 455 833,86		25,00	
691	668 369,72	1 455 836,26		25,00	
692	668 353,40	1 455 849,87		25,00	
693	668 342,86	1 455 858,66		25,00	
694	668 359,20	1 455 877,96		25,00	
695	668 364,87	1 455 873,33		25,00	
696	668 376,80	1 455 883,42		25,00	
697	668 384,08	1 455 886,12		25,00	
698	668 393,98	1 455 894,19		25,00	
699	668 396,09	1 455 897,84		25,00	
682	668 399,36	1 455 901,11	25,00		
O2(38)					
700	669 374,64	1 457 000,68	Картометрический метод	25,00	—
701	669 378,64	1 456 958,44		25,00	
702	669 366,87	1 456 949,85		25,00	
703	669 330,93	1 456 943,27		25,00	
704	669 324,07	1 456 950,39		25,00	

Раздел 2

Сведения о местоположении границ объекта					
1	2	3	4	5	6
705	669 319,21	1 456 949,84	Картометрический метод	25,00	—
706	669 318,30	1 456 957,59		25,00	
707	669 322,70	1 456 958,15		25,00	
708	669 319,45	1 456 993,95		25,00	
700	669 374,64	1 457 000,68		25,00	
O2(39)					
709	675 289,23	1 451 101,10	Картометрический метод	25,00	—
710	675 300,33	1 451 081,82		25,00	
711	675 307,71	1 451 069,90		25,00	
712	675 312,86	1 451 061,95		25,00	
713	675 311,49	1 451 061,12		25,00	
714	675 304,59	1 451 058,76		25,00	
715	675 303,94	1 451 055,84		25,00	
716	675 300,27	1 451 052,54		25,00	
717	675 298,96	1 451 052,65		25,00	
718	675 297,20	1 451 054,76		25,00	
719	675 270,92	1 451 038,33		25,00	
720	675 270,62	1 451 037,71		25,00	
721	675 265,49	1 451 039,65		25,00	
722	675 263,96	1 451 042,22		25,00	
723	675 248,01	1 451 032,54		25,00	
724	675 244,10	1 451 029,67		25,00	
725	675 235,69	1 451 041,12		25,00	
726	675 232,95	1 451 044,87		25,00	
727	675 236,87	1 451 050,12		25,00	
728	675 242,66	1 451 053,73		25,00	
729	675 268,40	1 451 069,89	25,00		
730	675 260,38	1 451 083,15	25,00		
731	675 262,60	1 451 084,75	25,00		
709	675 289,23	1 451 101,10	25,00		
O2(40)					
732	669 393,43	1 456 367,27	Картометрический метод	25,00	—
733	669 427,48	1 456 324,59		25,00	
734	669 426,18	1 456 323,39		25,00	
735	669 431,58	1 456 316,56		25,00	
736	669 432,61	1 456 313,51		25,00	
737	669 425,49	1 456 308,03		25,00	
738	669 420,56	1 456 304,20		25,00	
739	669 420,00	1 456 304,86		25,00	
740	669 414,37	1 456 300,56		25,00	
741	669 408,84	1 456 296,90		25,00	
742	669 404,55	1 456 295,63		25,00	
743	669 383,32	1 456 321,35		25,00	
744	669 382,88	1 456 321,10		25,00	
745	669 374,01	1 456 330,51		25,00	
746	669 374,69	1 456 331,48		25,00	
747	669 370,30	1 456 334,52		25,00	
748	669 371,88	1 456 338,87		25,00	
749	669 369,46	1 456 340,92		25,00	
750	669 378,38	1 456 354,25		25,00	
751	669 385,67	1 456 360,27		25,00	
732	669 393,43	1 456 367,27	25,00		
O2(41)					
752	669 902,20	1 455 678,24	Картометрический метод	25,00	—
753	669 906,25	1 455 677,59		25,00	

Раздел 2

Сведения о местоположении границ объекта					
1	2	3	4	5	6
754	669 936,22	1 455 654,22	Картометрический метод	25,00	—
755	669 943,99	1 455 645,12		25,00	
756	669 931,86	1 455 630,13		25,00	
757	669 928,90	1 455 632,53		25,00	
758	669 921,45	1 455 638,53		25,00	
759	669 907,05	1 455 619,72		25,00	
760	669 878,29	1 455 642,36		25,00	
761	669 877,40	1 455 644,40		25,00	
762	669 878,24	1 455 646,93		25,00	
752	669 902,20	1 455 678,24		25,00	
O2(42)					
763	668 807,76	1 448 174,94	Картометрический метод	25,00	—
764	668 834,13	1 448 172,61		25,00	
765	668 811,38	1 448 104,04		25,00	
766	668 788,04	1 448 110,27		25,00	
767	668 783,40	1 448 125,69		25,00	
768	668 794,79	1 448 142,22		25,00	
763	668 807,76	1 448 174,94		25,00	
O2(43)					
769	674 559,78	1 450 423,93	Картометрический метод	25,00	—
770	674 574,50	1 450 420,88		25,00	
771	674 586,13	1 450 417,52		25,00	
772	674 589,35	1 450 415,33		25,00	
773	674 592,32	1 450 411,31		25,00	
774	674 594,53	1 450 405,09		25,00	
775	674 590,09	1 450 375,43		25,00	
776	674 589,38	1 450 372,38		25,00	
777	674 588,91	1 450 370,44		25,00	
778	674 556,69	1 450 373,74		25,00	
779	674 555,97	1 450 370,37		25,00	
780	674 549,96	1 450 378,69		25,00	
781	674 553,66	1 450 422,49		25,00	
769	674 559,78	1 450 423,93		25,00	
O2(44)					
782	668 552,95	1 447 997,53	Картометрический метод	25,00	—
783	668 541,05	1 447 947,70		25,00	
784	668 526,67	1 447 950,64		25,00	
785	668 524,68	1 447 941,82		25,00	
786	668 515,84	1 447 938,85		25,00	
787	668 496,14	1 447 946,13		25,00	
788	668 498,87	1 447 966,99		25,00	
789	668 502,35	1 447 981,23		25,00	
790	668 521,17	1 447 986,54		25,00	
791	668 538,51	1 447 984,30		25,00	
782	668 552,95	1 447 997,53		25,00	
O2(45)					
792	669 944,44	1 455 913,03	Картометрический метод	25,00	—
793	669 948,96	1 455 895,37		25,00	
794	669 959,54	1 455 885,01		25,00	
795	669 961,70	1 455 880,83		25,00	
796	669 961,19	1 455 876,80		25,00	
797	669 957,48	1 455 872,28		25,00	
798	669 947,60	1 455 867,39		25,00	
799	669 913,04	1 455 862,43		25,00	
800	669 905,13	1 455 891,76		25,00	

Раздел 2

Сведения о местоположении границ объекта					
1	2	3	4	5	6
801	669 914,61	1 455 904,77	Картометрический метод	25,00	—
802	669 933,37	1 455 909,96		25,00	
792	669 944,44	1 455 913,03		25,00	
O2(46)					
803	669 601,84	1 455 636,82	Картометрический метод	25,00	—
804	669 597,72	1 455 554,54		25,00	
805	669 601,88	1 455 545,87		25,00	
806	669 598,33	1 455 542,83		25,00	
807	669 595,75	1 455 550,37		25,00	
808	669 592,43	1 455 555,22		25,00	
809	669 594,06	1 455 576,20		25,00	
810	669 561,04	1 455 577,82		25,00	
811	669 562,13	1 455 615,32		25,00	
812	669 566,36	1 455 618,45		25,00	
813	669 589,24	1 455 619,46		25,00	
803	669 601,84	1 455 636,82		25,00	
O2(47)					
814	668 476,32	1 447 806,74	Картометрический метод	25,00	—
815	668 499,34	1 447 801,28		25,00	
816	668 513,03	1 447 798,03		25,00	
817	668 502,46	1 447 752,46		25,00	
818	668 498,36	1 447 751,54		25,00	
819	668 470,96	1 447 756,86		25,00	
820	668 467,56	1 447 760,85		25,00	
821	668 466,07	1 447 764,98		25,00	
814	668 476,32	1 447 806,74		25,00	
O2(48)					
822	668 016,82	1 447 503,79	Картометрический метод	25,00	—
823	668 023,19	1 447 503,32		25,00	
824	668 021,93	1 447 488,41		25,00	
825	668 022,45	1 447 485,34		25,00	
826	668 022,88	1 447 482,23		25,00	
827	668 022,69	1 447 479,12		25,00	
828	668 019,97	1 447 453,63		25,00	
829	668 015,79	1 447 453,79		25,00	
830	668 012,47	1 447 450,72		25,00	
831	668 012,01	1 447 450,54		25,00	
832	668 001,04	1 447 451,29		25,00	
833	667 977,11	1 447 456,66		25,00	
834	667 979,80	1 447 462,84		25,00	
835	668 004,54	1 447 503,52		25,00	
822	668 016,82	1 447 503,79		25,00	
O2(49)					
836	670 859,61	1 453 220,66	Картометрический метод	25,00	—
837	670 872,72	1 453 212,14		25,00	
838	670 873,59	1 453 210,68		25,00	
839	670 891,40	1 453 203,30		25,00	
840	670 880,73	1 453 170,71		25,00	
841	670 882,61	1 453 166,74		25,00	
842	670 880,16	1 453 154,59		25,00	
843	670 853,16	1 453 164,77		25,00	
844	670 854,56	1 453 188,94		25,00	
845	670 860,41	1 453 207,34		25,00	
846	670 855,90	1 453 210,50		25,00	
836	670 859,61	1 453 220,66		25,00	

Раздел 2

Сведения о местоположении границ объекта

1	2	3	4	5	6
O2(50)					
847	668 488,22	1 447 888,35	Картометрический метод	25,00	—
848	668 498,17	1 447 883,32		25,00	
849	668 513,46	1 447 884,25		25,00	
850	668 513,58	1 447 879,55		25,00	
851	668 511,33	1 447 879,10		25,00	
852	668 513,29	1 447 874,42		25,00	
853	668 521,18	1 447 855,50		25,00	
854	668 510,81	1 447 850,70		25,00	
855	668 510,48	1 447 848,10		25,00	
856	668 508,01	1 447 841,62		25,00	
857	668 506,11	1 447 841,98		25,00	
858	668 504,17	1 447 831,90		25,00	
859	668 489,65	1 447 834,80		25,00	
860	668 489,99	1 447 836,39		25,00	
861	668 479,04	1 447 838,76		25,00	
862	668 481,39	1 447 851,43		25,00	
863	668 482,07	1 447 855,11		25,00	
864	668 485,88	1 447 875,67		25,00	
847	668 488,22	1 447 888,35	25,00		
O2(51)					
865	670 843,33	1 453 051,52	Картометрический метод	25,00	—
866	670 869,36	1 453 040,75		25,00	
867	670 865,18	1 453 030,74		25,00	
868	670 877,42	1 453 025,61		25,00	
869	670 881,51	1 453 023,92		25,00	
870	670 864,89	1 452 990,32		25,00	
871	670 854,32	1 452 999,24		25,00	
872	670 838,42	1 453 042,13		25,00	
865	670 843,33	1 453 051,52		25,00	
O2(52)					
873	669 662,23	1 456 077,57	Картометрический метод	25,00	—
874	669 680,81	1 456 053,61		25,00	
875	669 644,14	1 456 023,09		25,00	
876	669 634,68	1 456 034,72		25,00	
877	669 644,14	1 456 042,23		25,00	
878	669 640,31	1 456 046,90		25,00	
879	669 634,19	1 456 054,36		25,00	
880	669 647,74	1 456 065,31		25,00	
881	669 652,26	1 456 074,72		25,00	
873	669 662,23	1 456 077,57		25,00	
O2(53)					
882	668 889,60	1 455 801,21	Картометрический метод	25,00	Закрепление отсутствует
883	668 902,74	1 455 797,23		25,00	
884	668 904,92	1 455 796,68		25,00	
885	668 945,27	1 455 794,24		25,00	—
886	668 942,31	1 455 769,41		25,00	
887	668 886,82	1 455 777,39		25,00	Закрепление отсутствует
882	668 889,60	1 455 801,21		25,00	
O2(54)					
888	670 845,96	1 453 290,66	Картометрический метод	25,00	—

Раздел 2

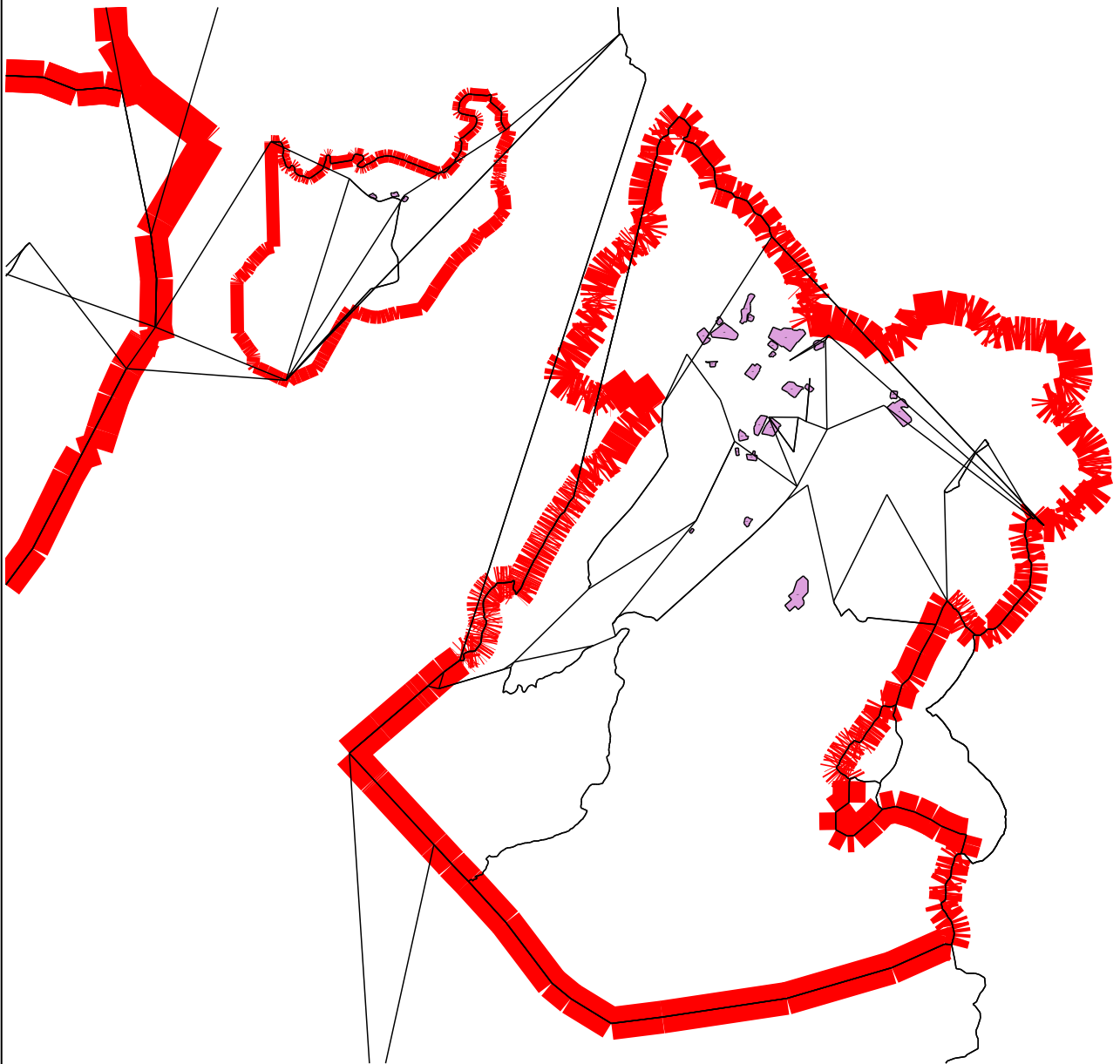
Сведения о местоположении границ объекта

1	2	3	4	5	6
889	670 860,91	1 453 269,38	Картометрический метод	25,00	—
890	670 827,94	1 453 238,39		25,00	
891	670 814,64	1 453 253,36		25,00	
892	670 818,34	1 453 269,08		25,00	
893	670 820,78	1 453 272,97		25,00	
888	670 845,96	1 453 290,66		25,00	
O2(55)					
894	669 319,86	1 448 841,40	Картометрический метод	25,00	Закрепление отсутствует
895	669 334,74	1 448 841,22		25,00	
896	669 338,02	1 448 839,36		25,00	
897	669 350,86	1 448 821,19		25,00	
898	669 339,42	1 448 792,05		25,00	
899	669 318,22	1 448 807,63		25,00	
900	669 320,47	1 448 812,72		25,00	
901	669 310,54	1 448 817,81		25,00	
894	669 319,86	1 448 841,40		25,00	
O2(56)					
902	674 502,20	1 450 855,96	Картометрический метод	25,00	—
903	674 531,40	1 450 825,17		25,00	
904	674 522,01	1 450 812,01		25,00	
905	674 515,03	1 450 811,12		25,00	
906	674 508,12	1 450 815,74		25,00	
907	674 495,71	1 450 828,51		25,00	
908	674 490,32	1 450 837,60		25,00	
909	674 488,47	1 450 844,99		25,00	
902	674 502,20	1 450 855,96		25,00	
O2(57)					
910	668 264,17	1 447 664,72	Картометрический метод	25,00	—
911	668 286,61	1 447 663,03		25,00	
912	668 287,75	1 447 659,48		25,00	
913	668 283,91	1 447 619,00		25,00	
914	668 280,04	1 447 619,37		25,00	
915	668 269,40	1 447 627,37		25,00	
916	668 262,37	1 447 627,62		25,00	
917	668 263,14	1 447 648,97		25,00	
910	668 264,17	1 447 664,72		25,00	
O2(58)					
918	674 643,15	1 451 156,87	Картометрический метод	25,00	—
919	674 650,91	1 451 144,55		25,00	
920	674 658,20	1 451 132,98		25,00	
921	674 652,46	1 451 129,48		25,00	
922	674 658,63	1 451 119,14		25,00	
923	674 659,54	1 451 118,75		25,00	
924	674 662,43	1 451 114,00		25,00	
925	674 649,29	1 451 105,66		25,00	
926	674 629,33	1 451 138,95		25,00	
927	674 626,23	1 451 143,63		25,00	

Раздел 2







Сведения о местоположении границ объекта					
1	2	3	4	5	6
928	674 639,66	1 451 151,80	Картометрический метод	25,00	—
929	674 638,40	1 451 153,96		25,00	
918	674 643,15	1 451 156,87		25,00	
O2(59)					
930	668 321,59	1 455 457,25	Картометрический метод	25,00	—
931	668 334,45	1 455 442,05		25,00	
932	668 322,39	1 455 432,24		25,00	
933	668 306,38	1 455 419,29		25,00	
934	668 293,44	1 455 435,69		25,00	
930	668 321,59	1 455 457,25		25,00	
O2(60)					
935	668 288,38	1 447 817,23	Картометрический метод	25,00	—
936	668 308,39	1 447 815,09		25,00	
937	668 316,55	1 447 809,84		25,00	
938	668 313,67	1 447 790,20		25,00	
939	668 287,66	1 447 791,53		25,00	
935	668 288,38	1 447 817,23		25,00	
O2(61)					
940	668 701,42	1 448 227,14	Картометрический метод	25,00	—
941	668 704,06	1 448 222,68		25,00	
942	668 709,49	1 448 223,18		25,00	
943	668 718,32	1 448 204,67		25,00	
944	668 711,05	1 448 202,97		25,00	
945	668 711,09	1 448 201,47		25,00	
946	668 709,89	1 448 200,54		25,00	
947	668 697,58	1 448 199,90		25,00	
948	668 692,78	1 448 210,17		25,00	
949	668 691,41	1 448 223,23		25,00	
940	668 701,42	1 448 227,14		25,00	
O2(62)					
950	668 327,18	1 447 809,46	Картометрический метод	25,00	—
951	668 333,73	1 447 808,93		25,00	
952	668 332,29	1 447 796,02		25,00	
953	668 331,23	1 447 785,38		25,00	
954	668 330,72	1 447 780,65		25,00	
955	668 329,42	1 447 768,46		25,00	
956	668 314,94	1 447 769,78		25,00	
957	668 316,87	1 447 784,15		25,00	
958	668 321,20	1 447 783,76		25,00	
959	668 321,99	1 447 790,16		25,00	
960	668 322,56	1 447 794,89		25,00	
961	668 325,61	1 447 794,52		25,00	
950	668 327,18	1 447 809,46		25,00	
3. Сведения о характерных точках части (частей) границы объекта					
1	2	3	4	5	6
—	—	—	—	—	—

Раздел 4
План границ объекта



Масштаб 1:50 000

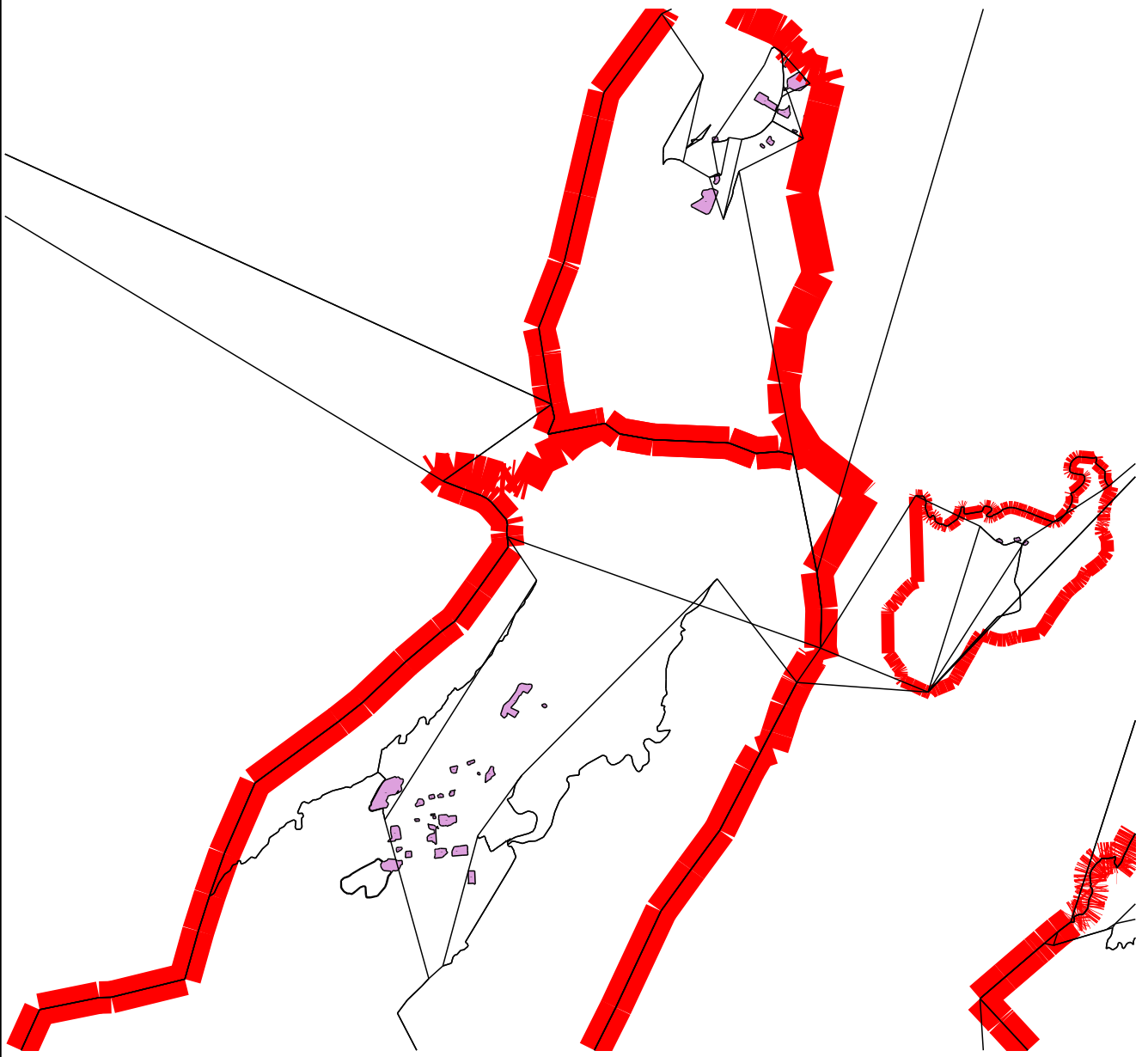
Используемые условные знаки и обозначения:

-  - Граница муниципального образования
-  - Граница населенного пункта
-  - Граница земельного участка
-  - Граница зон с особыми условиями использования территории
-  - Граница объектов культурного наследия
-  - О2 (Зона размещения объектов социального и коммунально-бытового назначения)

Подпись _____ Дата « 15 » февраля 20 24 г.







Место для оттиска печати (при наличии) лица, составившего описание местоположения границ объекта

Раздел 4
План границ объекта



Масштаб 1:60 000

Используемые условные знаки и обозначения:

-  - Граница муниципального образования
-  - Граница населенного пункта
-  - Граница земельного участка
-  - Граница зон с особыми условиями использования территории
-  - Граница объектов культурного наследия
-  - O2 (Зона размещения объектов социального и коммунально-бытового назначения)

Подпись _____ Дата « 15 » февраля 20 24 г.

Место для оттиска печати (при наличии) лица, составившего описание местоположения границ объекта

Прохождение границы		Описание прохождения границы
от точки	до точки	
1	2	3
—	—	—

ОПИСАНИЕ МЕСТОПОЛОЖЕНИЯ ГРАНИЦ
Производственная зона (ПЗ)

(наименование объекта, местоположение границ которого описано (далее - объект))

Раздел 1

Сведения об объекте

№ п/п	Характеристики объекта	Описание характеристик
1	2	3
1	Местоположение объекта	Мурманская область, г Полярный
2	Площадь объекта ± величина погрешности определения площади (P ± ΔP)	87 590 м ² ± 25 м ²

ОПИСАНИЕ МЕСТОПОЛОЖЕНИЯ ГРАНИЦ
Производственная зона (III)

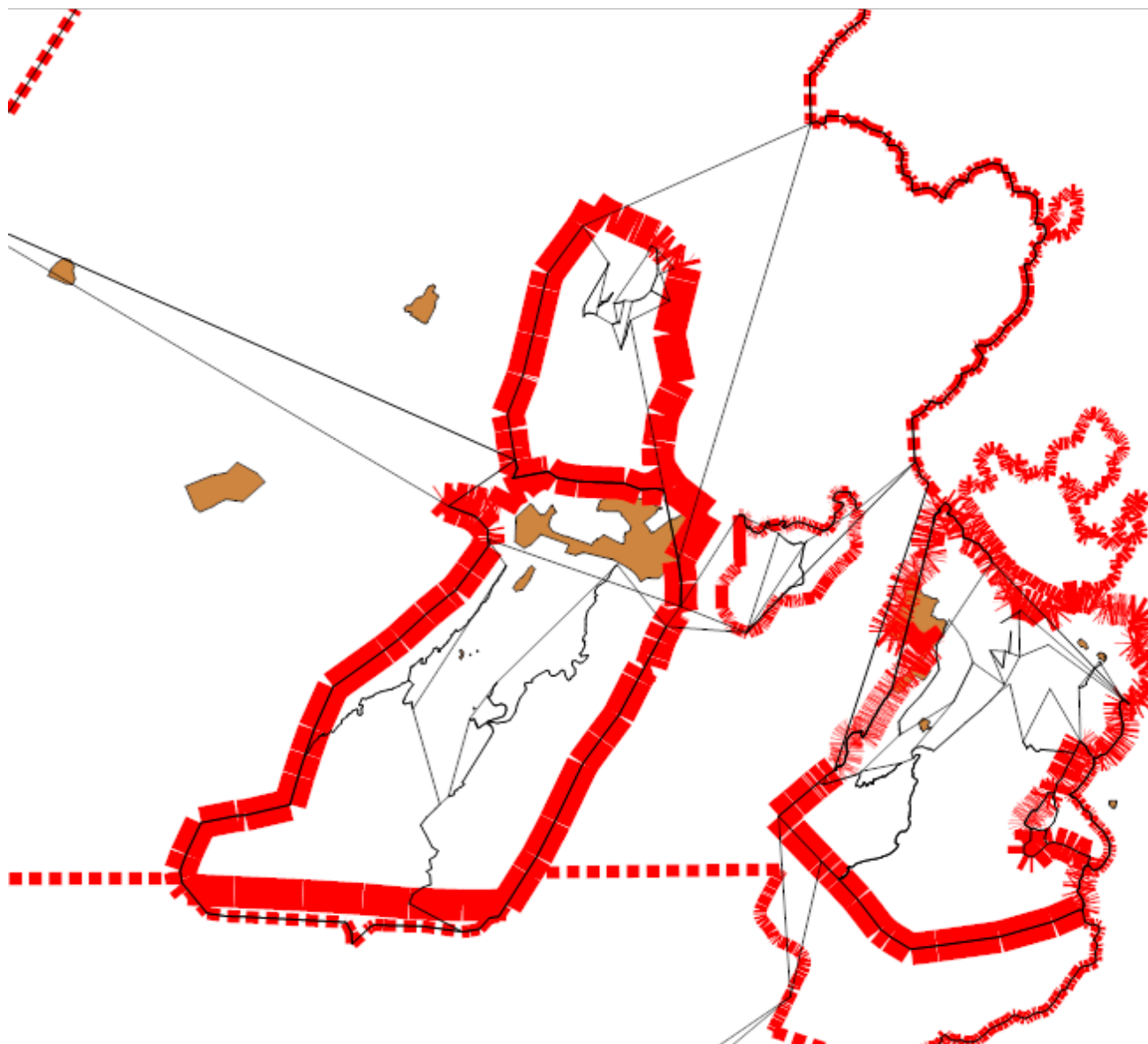
(наименование объекта, местоположение границ которого описано (далее - объект))

Раздел 1

Сведения об объекте

№ п/п	Характеристики объекта	Описание характеристик
1	2	3
3	Иные характеристики объекта	<p>Вид объекта реестра границ: Территориальная зона</p> <p>Виды разрешенного использования земельных участков, расположенных в территориальной зоне:</p> <p>Основной вид разрешенного использования: Недропользование (6.1)</p> <p>Вспомогательные виды: Коммунальное обслуживание (3.1), Бытовое обслуживание (3.3), Общественное питание (4.6)</p> <p>Основной вид разрешенного использования: Тяжелая промышленность (6.2)</p> <p>Вспомогательные виды: Коммунальное обслуживание (3.1), Бытовое обслуживание (3.3), Общественное питание (4.6)</p> <p>Основной вид разрешенного использования: Нефтехимическая промышленность (6.5)</p> <p>Вспомогательные виды: Коммунальное обслуживание (3.1), Бытовое обслуживание (3.3), Общественное питание (4.6)</p> <p>Основной вид разрешенного использования: Строительная промышленность (6.6)</p> <p>Вспомогательные виды: Коммунальное обслуживание (3.1), Бытовое обслуживание (3.3), Общественное питание (4.6)</p> <p>Основной вид разрешенного использования: Энергетика (6.7)</p> <p>Вспомогательные виды: Коммунальное обслуживание (3.1), Бытовое обслуживание (3.3), Общественное питание (4.6)</p> <p>Основной вид разрешенного использования: Связь (6.8)</p> <p>Вспомогательные виды: Коммунальное обслуживание (3.1), Бытовое обслуживание (3.3), Общественное питание (4.6)</p> <p>Основной вид разрешенного использования: Склад (6.9)</p> <p>Вспомогательные виды: Коммунальное обслуживание (3.1), Бытовое обслуживание (3.3), Общественное питание (4.6)</p> <p>Основной вид разрешенного использования: Обеспечение научной деятельности (3.9)</p> <p>Вспомогательные виды: Коммунальное обслуживание (3.1), Бытовое обслуживание (3.3), Общественное питание (4.6)</p> <p>Основной вид разрешенного использования: Деловое управление (4.1)</p> <p>Вспомогательные виды: Коммунальное обслуживание (3.1), Бытовое обслуживание (3.3), Общественное питание (4.6)</p> <p>Основной вид разрешенного использования: Транспорт (7.0)</p> <p>Вспомогательные виды: Коммунальное обслуживание (3.1), Бытовое обслуживание (3.3), Общественное питание (4.6)</p> <p>Условно разрешенный вид разрешенного использования: Магазины (4.4)</p> <p>Вспомогательные виды: Коммунальное обслуживание (3.1), Бытовое обслуживание (3.3), Общественное питание (4.6)</p> <p>Условно разрешенный вид разрешенного использования: Служебные гаражи (4.9)</p> <p>Вспомогательные виды: Коммунальное обслуживание (3.1), Бытовое обслуживание (3.3), Общественное питание (4.6)</p> <p>Условно разрешенный вид разрешенного использования: Хранение автотранспорта (2.7.1)</p> <p>Вспомогательные виды: Коммунальное обслуживание (3.1), Бытовое обслуживание (3.3), Общественное питание (4.6)</p> <p>Условно разрешенный вид разрешенного использования: Размещение гаражей для собственных нужд (2.7.2)</p> <p>Вспомогательные виды: Коммунальное обслуживание (3.1), Бытовое обслуживание (3.3), Общественное питание (4.6)</p> <p>Условно разрешенный вид разрешенного использования: Объекты торговли (торговые центры, торгово-развлекательные центры (комплексы) (4.2)</p> <p>Вспомогательные виды: Коммунальное обслуживание (3.1), Бытовое обслуживание (3.3), Общественное питание (4.6)</p>

Раздел 4
План границ объекта



Масштаб 1:100 000

Используемые условные знаки и обозначения:



- Граница муниципального образования



- Граница населенного пункта



- Граница земельного участка



- Граница зон с особыми условиями использования территории



- Граница объектов культурного наследия



- ПЗ (Производственная зона)

Подпись _____

Дата « 15 » февраля 20 24 г.

Место для оттиска печати (при наличии) лица, составившего описание местоположения границ объекта

Прохождение границы		Описание прохождения границы
от точки	до точки	
1	2	3
—	—	—

ОПИСАНИЕ МЕСТОПОЛОЖЕНИЯ ГРАНИЦ

Коммунально-складская зона (П2)

(наименование объекта, местоположение границ которого описано (далее - объект))

Раздел 1

Сведения об объекте		
№ п/п	Характеристики объекта	Описание характеристик
1	2	3
1	Местоположение объекта	Мурманская область, г Полярный
2	Площадь объекта ± величина погрешности определения площади ($P \pm \Delta P$)	76 852 082 м ² ± 25 м ²
3	Иные характеристики объекта	<p>Вид объекта реестра границ: Территориальная зона</p> <p>Виды разрешенного использования земельных участков, расположенных в территориальной зоне:</p> <p>Основной вид разрешенного использования: Легкая промышленность (6.3)</p> <p>Вспомогательные виды: Коммунальное обслуживание (3.1), Бытовое обслуживание (3.3), Общественное питание (4.6), Транспорт (7.0)</p> <p>Основной вид разрешенного использования: Пищевая промышленность (6.4)</p> <p>Вспомогательные виды: Коммунальное обслуживание (3.1), Бытовое обслуживание (3.3), Общественное питание (4.6), Транспорт (7.0)</p> <p>Основной вид разрешенного использования: Склад (6.9)</p> <p>Вспомогательные виды: Коммунальное обслуживание (3.1), Бытовое обслуживание (3.3), Общественное питание (4.6), Транспорт (7.0)</p> <p>Основной вид разрешенного использования: Деловое управление (4.1)</p> <p>Вспомогательные виды: Коммунальное обслуживание (3.1), Бытовое обслуживание (3.3), Общественное питание (4.6), Транспорт (7.0)</p> <p>Условно разрешенный вид разрешенного использования: Магазины (4.4)</p> <p>Вспомогательные виды: Коммунальное обслуживание (3.1), Бытовое обслуживание (3.3), Общественное питание (4.6), Транспорт (7.0)</p> <p>Условно разрешенный вид разрешенного использования: Служебные гаражи (4.9)</p> <p>Вспомогательные виды: Коммунальное обслуживание (3.1), Бытовое обслуживание (3.3), Общественное питание (4.6), Транспорт (7.0)</p> <p>Условно разрешенный вид разрешенного использования: Хранение автотранспорта (2.7.1)</p> <p>Вспомогательные виды: Коммунальное обслуживание (3.1), Бытовое обслуживание (3.3), Общественное питание (4.6), Транспорт (7.0)</p> <p>Условно разрешенный вид разрешенного использования: Размещение гаражей для собственных нужд (2.7.2)</p> <p>Вспомогательные виды: Коммунальное обслуживание (3.1), Бытовое обслуживание (3.3), Общественное питание (4.6), Транспорт (7.0)</p> <p>Условно разрешенный вид разрешенного использования: Объекты торговли (торговые центры, торгово-развлекательные центры (комплексы) (4.2)</p> <p>Вспомогательные виды: Коммунальное обслуживание (3.1), Бытовое обслуживание (3.3), Общественное питание (4.6), Транспорт (7.0)</p>

Раздел 2

Сведения о местоположении границ объекта

1. Система координат МСК-51

2. Сведения о характерных точках границ объекта

Обозначение характерных точек границ	Координаты, м		Метод определения координат характерной точки	Средняя квадратическая погрешность положения характерной точки (Mf), м	Описание обозначения точки на местности (при наличии)
	X	Y			
1	2	3	4	5	6
П2(38)					
1	666 753,62	1 457 003,22	Картометрический метод	25,00	—
2	666 724,95	1 457 024,98		25,00	
3	666 699,27	1 457 026,08		25,00	
4	666 626,09	1 457 002,73		25,00	
5	666 648,31	1 456 934,07		25,00	
1	666 753,62	1 457 003,22		25,00	
П2(39)					
6	675 965,75	1 456 683,29	Картометрический метод	25,00	—
977	676 139,99	1 456 674,97		25,00	
976	676 199,15	1 456 606,52		25,00	
975	676 212,62	1 456 503,13		25,00	
974	676 201,76	1 456 405,98		25,00	
973	676 257,67	1 456 292,89		25,00	
972	676 365,23	1 456 305,37		25,00	
971	676 422,96	1 456 284,74		25,00	
970	676 507,80	1 456 265,57		25,00	
969	676 505,98	1 456 174,30		25,00	
968	676 632,76	1 456 149,24		25,00	
967	676 655,37	1 456 051,31		25,00	
966	676 599,47	1 455 918,82		25,00	
965	676 567,69	1 455 807,86		25,00	
964	676 487,47	1 455 738,46		25,00	
963	676 388,53	1 455 720,15		25,00	
962	676 280,22	1 455 677,64		25,00	
961	676 277,53	1 455 590,50		25,00	
960	676 384,81	1 455 611,67		25,00	
959	676 391,90	1 455 550,48		25,00	
958	676 363,01	1 455 511,86		25,00	
957	676 275,11	1 455 465,06		25,00	
956	676 241,10	1 455 441,60		25,00	
955	676 103,62	1 455 404,63		25,00	
954	676 089,73	1 455 366,76		25,00	
953	676 161,24	1 455 238,37		25,00	
952	676 226,09	1 455 188,19		25,00	
951	676 275,98	1 455 114,35		25,00	
950	676 255,79	1 454 992,40		25,00	
949	676 234,67	1 454 921,81		25,00	
948	676 212,75	1 454 810,66		25,00	
947	676 231,25	1 454 749,42		25,00	
946	676 448,82	1 454 785,65	25,00		
945	676 495,30	1 454 658,46	25,00		
944	676 546,14	1 454 624,62	25,00		
943	676 630,10	1 454 645,88	25,00		
942	676 760,12	1 454 615,00	25,00		
941	676 859,77	1 454 633,25	25,00		
940	676 903,43	1 454 625,41	25,00		

Раздел 2

Сведения о местоположении границ объекта

1	2	3	4	5	6
939	676 931,18	1 454 585,28	Картометрический метод	25,00	—
938	676 927,58	1 454 486,05		25,00	
937	676 944,39	1 454 406,94		25,00	
936	676 947,83	1 454 323,87		25,00	
935	677 034,90	1 454 338,64		25,00	
934	677 040,16	1 454 387,67		25,00	
933	677 080,05	1 454 419,53		25,00	
932	677 126,88	1 454 395,42		25,00	
931	677 191,10	1 454 186,60		25,00	
930	677 291,71	1 454 051,46		25,00	
929	677 286,85	1 453 946,81		25,00	
928	677 221,38	1 453 938,98		25,00	
927	677 215,07	1 453 902,06		25,00	
926	677 381,80	1 453 787,81		25,00	
925	677 384,20	1 453 597,70		25,00	
924	677 294,70	1 453 599,45		25,00	
923	677 250,92	1 453 499,62		25,00	
922	677 291,79	1 453 413,55		25,00	
921	677 267,97	1 453 349,00		25,00	
920	677 216,69	1 453 248,57		25,00	
919	677 344,85	1 453 276,93		25,00	
918	677 398,54	1 453 228,83		25,00	
917	677 420,09	1 453 163,60		25,00	
916	677 430,44	1 453 104,17		25,00	
915	677 456,26	1 453 041,69		25,00	
914	677 450,13	1 453 010,75		25,00	
913	677 452,06	1 452 954,28		25,00	
912	677 458,24	1 452 899,16		25,00	
911	677 452,07	1 452 865,40		25,00	
910	677 461,42	1 452 832,80		25,00	
909	677 446,86	1 452 803,40		25,00	
908	677 443,68	1 452 780,87		25,00	
907	677 426,46	1 452 762,80		25,00	
906	677 417,62	1 452 738,96		25,00	
905	677 428,73	1 452 727,50		25,00	
904	677 445,37	1 452 708,90		25,00	
903	677 445,03	1 452 687,74		25,00	
902	677 461,14	1 452 635,29		25,00	
901	677 485,90	1 452 595,39		25,00	
900	677 513,62	1 452 563,91		25,00	
899	677 516,06	1 452 539,88		25,00	
898	677 511,52	1 452 520,20		25,00	
897	677 497,50	1 452 526,08		25,00	
896	677 483,22	1 452 515,01		25,00	
895	677 496,94	1 452 490,81		25,00	
894	677 511,88	1 452 453,90	25,00		
893	677 523,91	1 452 411,38	25,00		
892	677 523,31	1 452 373,29	25,00		
891	677 542,72	1 452 351,82	25,00		
890	677 570,60	1 452 330,22	25,00		
889	677 602,49	1 452 286,38	25,00		
888	677 617,59	1 452 240,97	25,00		
887	677 618,02	1 452 196,91	25,00		
886	677 598,09	1 452 150,92	25,00		
885	677 583,96	1 452 113,87	25,00		

Раздел 2

Сведения о местоположении границ объекта					
1	2	3	4	5	6
884	677 569,98	1 452 086,98	Картометрический метод	25,00	—
883	677 533,40	1 452 059,33		25,00	
882	677 471,08	1 452 046,76		25,00	
881	677 419,06	1 452 041,93		25,00	
880	677 361,32	1 452 033,81		25,00	
879	677 319,53	1 452 033,34		25,00	
878	677 277,79	1 452 036,26		25,00	
877	677 255,25	1 452 040,00		25,00	
876	677 222,49	1 452 039,39		25,00	
875	677 193,18	1 452 043,24		25,00	
874	677 154,67	1 452 035,94		25,00	
873	677 117,28	1 452 028,62		25,00	
872	677 050,29	1 452 005,96		25,00	
871	677 008,21	1 451 991,40		25,00	
870	676 984,29	1 451 984,58		25,00	
869	676 960,34	1 451 975,55		25,00	
868	676 938,53	1 451 962,60		25,00	
867	676 922,76	1 451 945,68		25,00	
866	676 911,40	1 451 927,59		25,00	
865	676 900,13	1 451 915,59		25,00	
864	676 885,69	1 451 912,48		25,00	
863	676 873,62	1 451 919,33		25,00	
862	676 861,50	1 451 923,95		25,00	
861	676 850,46	1 451 925,78		25,00	
860	676 845,69	1 451 939,15		25,00	
859	676 845,99	1 451 958,53		25,00	
858	676 842,39	1 451 976,30		25,00	
857	676 834,74	1 451 982,51		25,00	
856	676 825,24	1 451 977,13		25,00	
855	676 813,48	1 451 969,00		25,00	
854	676 792,89	1 451 962,69		25,00	
853	676 764,06	1 451 960,37		25,00	
852	676 727,47	1 451 957,63		25,00	
851	676 700,83	1 451 954,17		25,00	
850	676 688,62	1 451 952,15		25,00	
849	676 668,00	1 451 943,61		25,00	
848	676 658,53	1 451 940,44		25,00	
847	676 640,64	1 451 929,64		25,00	
846	676 622,86	1 451 925,49		25,00	
845	676 605,70	1 451 926,32		25,00	
844	676 581,92	1 451 928,36		25,00	
843	676 561,93	1 451 924,79		25,00	
842	676 548,62	1 451 923,89		25,00	
841	676 535,41	1 451 928,53		25,00	
840	676 522,37	1 451 944,25		25,00	
839	676 501,05	1 451 962,30		25,00	
838	676 480,75	1 451 974,25		25,00	
837	676 463,10	1 451 978,41		25,00	
836	676 442,05	1 451 978,18	25,00		
835	676 414,81	1 451 971,42	25,00		
834	676 383,71	1 451 965,82	25,00		
833	676 358,15	1 451 960,68	25,00		
832	676 329,91	1 451 960,02	25,00		
831	676 313,99	1 451 969,13	25,00		
830	676 297,02	1 451 982,14	25,00		

Раздел 2

Сведения о местоположении границ объекта

1	2	3	4	5	6
829	676 289,07	1 451 983,80	Картометрический метод	25,00	—
828	676 282,91	1 451 985,08		25,00	
827	676 270,97	1 451 980,33		25,00	
826	676 262,01	1 451 974,38		25,00	
825	676 263,54	1 451 966,05		25,00	
824	676 271,60	1 451 949,87		25,00	
823	676 276,85	1 451 931,51		25,00	
822	676 278,20	1 451 912,11		25,00	
821	676 280,59	1 451 887,70		25,00	
820	676 272,69	1 451 872,52		25,00	
819	676 253,90	1 451 853,01		25,00	
818	676 227,25	1 451 837,59		25,00	
817	676 203,49	1 451 837,97		25,00	
816	676 166,60	1 451 842,51		25,00	
815	676 136,34	1 451 849,59		25,00	
814	676 099,53	1 451 859,41		25,00	
813	676 077,49	1 451 884,84		25,00	
812	676 051,74	1 451 926,17		25,00	
811	676 038,74	1 451 965,90		25,00	
810	676 034,05	1 451 984,03		25,00	
809	676 030,33	1 452 000,74		25,00	
808	676 023,42	1 452 022,63		25,00	
807	676 012,01	1 452 047,31		25,00	
806	675 994,15	1 452 065,73		25,00	
805	675 980,80	1 452 082,28		25,00	
804	675 973,77	1 452 096,00		25,00	
803	675 973,14	1 452 114,15		25,00	
802	675 983,32	1 452 126,69		25,00	
801	675 993,63	1 452 147,40		25,00	
800	676 004,02	1 452 173,55		25,00	
799	676 004,37	1 452 195,32		25,00	
798	675 999,18	1 452 211,74		25,00	
797	675 985,93	1 452 234,63		25,00	
796	675 969,95	1 452 256,66		25,00	
795	675 953,88	1 452 273,24		25,00	
794	675 939,63	1 452 290,71		25,00	
793	675 931,72	1 452 306,26		25,00	
792	675 916,57	1 452 324,65		25,00	
791	675 900,56	1 452 344,85		25,00	
790	675 895,74	1 452 345,99		25,00	
789	675 879,77	1 452 349,72		25,00	
788	675 862,88	1 452 341,60		25,00	
787	675 841,56	1 452 331,35		25,00	
786	675 822,72	1 452 321,69		25,00	
785	675 812,52	1 452 315,00		25,00	
784	675 805,11	1 452 310,13		25,00	
783	675 796,20	1 452 297,83		25,00	
782	675 786,01	1 452 283,05	25,00		
781	675 771,53	1 452 273,32	25,00		
780	675 754,09	1 452 272,96	25,00		
779	675 731,14	1 452 278,31	25,00		
778	675 707,68	1 452 281,36	25,00		
777	675 703,81	1 452 281,86	25,00		
776	675 686,25	1 452 274,03	25,00		
775	675 666,79	1 452 263,76	25,00		

Раздел 2

Сведения о местоположении границ объекта					
1	2	3	4	5	6
774	675 647,94	1 452 252,86	Картометрический метод	25,00	—
773	675 641,62	1 452 248,72		25,00	
772	675 626,56	1 452 238,87		25,00	
771	675 605,28	1 452 231,74		25,00	
770	675 592,74	1 452 226,33		25,00	
769	675 585,79	1 452 219,59		25,00	
768	675 585,68	1 452 212,74		25,00	
767	675 593,65	1 452 205,15		25,00	
766	675 609,01	1 452 192,45		25,00	
765	675 620,62	1 452 178,57		25,00	
764	675 624,84	1 452 169,17		25,00	
763	675 635,19	1 452 154,69		25,00	
762	675 649,45	1 452 150,73		25,00	
761	675 664,98	1 452 148,61		25,00	
760	675 686,82	1 452 152,63		25,00	
759	675 703,61	1 452 151,12		25,00	
758	675 712,20	1 452 142,88		25,00	
757	675 714,53	1 452 132,27		25,00	
756	675 714,94	1 452 119,19		25,00	
755	675 706,70	1 452 109,36		25,00	
754	675 700,26	1 452 096,39		25,00	
753	675 698,77	1 452 080,85		25,00	
752	675 704,23	1 452 071,42		25,00	
751	675 718,33	1 452 057,50		25,00	
750	675 734,41	1 452 051,02		25,00	
749	675 750,40	1 452 038,95		25,00	
748	675 764,56	1 452 028,75		25,00	
747	675 773,09	1 452 016,17		25,00	
746	675 776,07	1 452 008,03		25,00	
745	675 797,51	1 451 986,52		25,00	
744	675 820,81	1 451 963,12		25,00	
743	675 837,37	1 451 947,92		25,00	
742	675 844,21	1 451 947,19		25,00	
741	675 851,70	1 451 948,31		25,00	
740	675 863,56	1 451 950,00		25,00	
739	675 874,87	1 451 957,29		25,00	
738	675 890,60	1 451 967,62		25,00	
737	675 910,60	1 451 972,91		25,00	
736	675 929,84	1 451 968,87		25,00	
735	675 946,55	1 451 962,38		25,00	
734	675 960,71	1 451 952,82		25,00	
733	675 965,14	1 451 917,89		25,00	
732	675 963,13	1 451 907,96		25,00	
731	675 951,85	1 451 903,78		25,00	
730	675 939,97	1 451 900,23		25,00	
729	675 931,10	1 451 890,41		25,00	
728	675 919,74	1 451 880,63		25,00	
727	675 910,92	1 451 874,54	25,00		
726	675 898,87	1 451 860,42	25,00		
725	675 892,65	1 451 834,91	25,00		
724	675 892,22	1 451 833,13	25,00		
723	675 884,98	1 451 808,96	25,00		
722	675 880,85	1 451 783,50	25,00		
721	675 873,13	1 451 767,43	25,00		
720	675 860,88	1 451 740,86	25,00		

Раздел 2

Сведения о местоположении границ объекта

1	2	3	4	5	6
719	675 851,80	1 451 717,97	Картометрический метод	25,00	—
718	675 843,37	1 451 696,93		25,00	
717	675 836,16	1 451 673,39		25,00	
716	675 836,81	1 451 643,42		25,00	
715	675 836,88	1 451 640,38		25,00	
714	675 843,38	1 451 618,48		25,00	
713	675 855,42	1 451 592,15		25,00	
712	675 864,50	1 451 575,81		25,00	
711	675 882,79	1 451 551,25		25,00	
710	675 899,38	1 451 537,29		25,00	
709	675 912,09	1 451 514,67		25,00	
708	675 921,20	1 451 499,59		25,00	
707	675 929,10	1 451 487,64		25,00	
706	675 940,66	1 451 471,27		25,00	
705	675 958,58	1 451 462,27		25,00	
704	675 969,08	1 451 456,51		25,00	
703	675 975,82	1 451 449,55		25,00	
702	675 975,05	1 451 440,84		25,00	
701	675 972,98	1 451 427,80		25,00	
700	675 975,29	1 451 415,93		25,00	
699	675 981,35	1 451 405,88		25,00	
698	675 979,92	1 451 394,07		25,00	
697	675 979,12	1 451 382,88		25,00	
696	675 969,55	1 451 368,08		25,00	
695	675 966,10	1 451 346,98		25,00	
694	675 959,00	1 451 330,90		25,00	
693	675 945,18	1 451 323,02		25,00	
692	675 931,35	1 451 314,53		25,00	
691	675 924,35	1 451 305,30		25,00	
690	675 923,77	1 451 301,97		25,00	
689	675 922,30	1 451 293,51		25,00	
688	675 915,94	1 451 284,89		25,00	
687	675 907,02	1 451 272,58		25,00	
686	675 903,07	1 451 258,32		25,00	
685	675 902,82	1 451 242,76		25,00	
684	675 896,98	1 451 227,29		25,00	
683	675 889,30	1 451 214,34		25,00	
682	675 875,43	1 451 203,34		25,00	
681	675 867,77	1 451 191,64		25,00	
680	675 867,57	1 451 179,19		25,00	
679	675 866,10	1 451 164,27		25,00	
678	675 859,61	1 451 148,19		25,00	
677	675 853,89	1 451 131,28		25,00	
676	675 860,59	1 451 121,84		25,00	
675	675 872,33	1 451 116,67		25,00	
674	675 892,85	1 451 114,47		25,00	
673	675 909,57	1 451 109,23	25,00		
672	675 936,27	1 451 104,46	25,00		
671	675 948,87	1 451 092,19	25,00		
670	675 962,88	1 451 079,24	25,00		
669	675 989,00	1 451 075,09	25,00		
668	676 016,54	1 451 066,44	25,00		
667	676 043,28	1 451 054,79	25,00		
666	676 070,17	1 451 052,12	25,00		
665	676 097,73	1 451 044,95	25,00		

Раздел 2

Сведения о местоположении границ объекта

1	2	3	4	5	6
664	676 107,99	1 451 031,33	Картометрический метод	25,00	—
663	676 112,76	1 451 001,33		25,00	
662	676 113,14	1 450 978,14		25,00	
661	676 111,37	1 450 960,96		25,00	
660	676 102,87	1 450 943,90		25,00	
659	676 091,54	1 450 937,33		25,00	
658	676 078,70	1 450 929,31		25,00	
657	676 074,14	1 450 924,90		25,00	
656	676 083,10	1 450 923,25		25,00	
655	676 092,07	1 450 923,11		25,00	
654	676 095,70	1 450 916,32		25,00	
653	676 091,82	1 450 907,41		25,00	
652	676 080,95	1 450 882,15		25,00	
651	676 073,27	1 450 869,55		25,00	
650	676 056,79	1 450 867,57		25,00	
649	676 037,24	1 450 861,90		25,00	
648	676 013,19	1 450 854,05		25,00	
647	675 981,86	1 450 859,78		25,00	
646	675 933,38	1 450 868,77		25,00	
645	675 892,53	1 450 887,36		25,00	
644	675 869,14	1 450 921,40		25,00	
643	675 843,33	1 450 944,99		25,00	
642	675 829,20	1 450 950,45		25,00	
641	675 818,60	1 450 942,39		25,00	
640	675 819,13	1 450 928,17		25,00	
639	675 829,32	1 450 910,81		25,00	
638	675 831,29	1 450 893,57		25,00	
637	675 820,66	1 450 883,27		25,00	
636	675 805,62	1 450 878,26		25,00	
635	675 800,96	1 450 867,87		25,00	
634	675 806,73	1 450 853,56		25,00	
633	675 821,51	1 450 842,11		25,00	
632	675 829,48	1 450 826,28		25,00	
631	675 839,80	1 450 816,39		25,00	
630	675 859,98	1 450 815,33		25,00	
629	675 877,20	1 450 816,55		25,00	
628	675 886,13	1 450 813,41		25,00	
627	675 906,34	1 450 813,85		25,00	
626	675 923,63	1 450 819,55		25,00	
625	675 934,85	1 450 819,38		25,00	
624	675 941,48	1 450 813,29		25,00	
623	675 950,98	1 450 798,93		25,00	
622	675 960,67	1 450 797,28		25,00	
621	675 970,45	1 450 800,11		25,00	
620	675 978,89	1 450 814,19		25,00	
619	675 990,35	1 450 828,97	25,00		
618	676 006,04	1 450 827,97	25,00		
617	676 032,76	1 450 814,84	25,00		
616	676 058,09	1 450 808,46	25,00		
615	676 082,84	1 450 812,55	25,00		
614	676 095,80	1 450 827,31	25,00		
613	676 099,89	1 450 849,69	25,00		
612	676 114,34	1 450 864,42	25,00		
611	676 127,05	1 450 864,22	25,00		
610	676 133,12	1 450 869,36	25,00		

Раздел 2

Сведения о местоположении границ объекта					
1	2	3	4	5	6
609	676 148,11	1 450 872,11	Картометрический метод	25,00	—
608	676 160,78	1 450 868,92		25,00	
607	676 177,65	1 450 847,71		25,00	
606	676 201,88	1 450 818,90		25,00	
605	676 212,04	1 450 799,29		25,00	
604	676 216,30	1 450 784,27		25,00	
603	676 227,98	1 450 766,13		25,00	
602	676 242,65	1 450 747,95		25,00	
601	676 269,19	1 450 722,85		25,00	
600	676 295,68	1 450 695,49		25,00	
599	676 311,76	1 450 671,31		25,00	
598	676 321,99	1 450 656,18		25,00	
597	676 332,40	1 450 652,28		25,00	
596	676 336,77	1 450 644,73		25,00	
595	676 346,23	1 450 628,13		25,00	
594	676 352,04	1 450 616,81		25,00	
593	676 346,74	1 450 612,41		25,00	
592	676 335,49	1 450 611,09		25,00	
591	676 332,33	1 450 599,92		25,00	
590	676 328,19	1 450 574,55		25,00	
589	676 326,08	1 450 536,43		25,00	
588	676 320,56	1 450 517,82		25,00	
587	676 310,55	1 450 500,03		25,00	
586	676 313,34	1 450 487,26		25,00	
585	676 317,58	1 450 471,49		25,00	
584	676 309,12	1 450 456,67		25,00	
583	676 312,22	1 450 416,22		25,00	
582	676 305,49	1 450 369,20		25,00	
581	676 300,37	1 450 328,89		25,00	
580	676 291,00	1 450 303,61		25,00	
579	676 284,11	1 450 293,62		25,00	
578	676 275,68	1 450 281,41		25,00	
577	676 254,98	1 450 248,82		25,00	
576	676 238,02	1 450 217,67		25,00	
575	676 218,86	1 450 188,05		25,00	
574	676 209,47	1 450 162,02		25,00	
573	676 192,67	1 450 139,84		25,00	
572	676 175,98	1 450 125,90		25,00	
571	676 169,09	1 450 115,53		25,00	
570	676 169,49	1 450 108,45		25,00	
569	676 128,94	1 450 087,97		25,00	
568	676 040,91	1 450 071,63		25,00	
567	675 885,35	1 450 304,94		25,00	
566	675 842,63	1 450 428,39		25,00	
565	675 720,25	1 450 661,42		25,00	
564	675 685,61	1 450 744,36		25,00	
563	675 555,56	1 450 607,40		25,00	
562	675 514,77	1 450 575,65		25,00	
561	675 436,37	1 450 525,68		25,00	
560	675 367,44	1 450 489,12		25,00	
559	675 331,17	1 450 468,10		25,00	
558	675 281,08	1 450 442,49		25,00	
557	675 249,77	1 450 428,72		25,00	
556	675 216,25	1 450 420,11		25,00	
555	675 018,83	1 450 445,60		25,00	

Раздел 2

Сведения о местоположении границ объекта					
1	2	3	4	5	6
554	674 990,10	1 450 442,26	Картометрический метод	25,00	—
553	674 788,17	1 450 317,37		25,00	
552	674 781,38	1 450 328,81		25,00	
551	674 775,31	1 450 325,30		25,00	
550	674 773,41	1 450 328,77		25,00	
549	674 754,74	1 450 385,21		25,00	
548	674 739,65	1 450 430,79		25,00	
547	674 764,61	1 450 450,46		25,00	
546	674 756,13	1 450 466,93		25,00	
545	674 799,65	1 450 499,14		25,00	
544	674 849,58	1 450 529,17		25,00	
543	674 871,70	1 450 530,90		25,00	
542	674 900,08	1 450 550,93		25,00	
541	674 956,83	1 450 575,57		25,00	
540	674 979,57	1 450 602,35		25,00	
539	674 990,52	1 450 625,19		25,00	
538	675 176,07	1 450 749,94		25,00	
537	675 214,06	1 450 766,72		25,00	
536	675 267,43	1 450 795,66		25,00	
535	675 294,23	1 450 824,39		25,00	
534	675 323,09	1 450 855,33		25,00	
533	675 350,09	1 450 864,14		25,00	
532	675 409,30	1 450 885,46		25,00	
531	675 414,84	1 450 887,51		25,00	
530	675 424,23	1 450 865,07		25,00	
529	675 428,98	1 450 850,84		25,00	
528	675 435,37	1 450 840,47		25,00	
527	675 438,02	1 450 837,00		25,00	
526	675 443,49	1 450 830,25		25,00	
525	675 461,19	1 450 813,84		25,00	
524	675 476,18	1 450 801,09		25,00	
523	675 491,76	1 450 789,61		25,00	
522	675 502,04	1 450 780,74		25,00	
521	675 517,82	1 450 765,63		25,00	
520	675 541,39	1 450 742,40		25,00	
519	675 554,15	1 450 736,22		25,00	
518	675 568,80	1 450 757,30		25,00	
517	675 540,13	1 450 801,22		25,00	
516	675 541,59	1 450 827,02		25,00	
515	675 542,96	1 450 843,70		25,00	
514	675 546,78	1 450 870,04		25,00	
513	675 564,74	1 450 898,16		25,00	
512	675 576,21	1 450 920,53		25,00	
511	675 580,49	1 450 931,52		25,00	
510	675 586,11	1 450 965,71		25,00	
509	675 571,38	1 450 997,64		25,00	
508	675 473,99	1 451 100,77		25,00	
507	675 432,77	1 451 061,40	25,00		
506	675 398,05	1 451 091,37	25,00		
505	675 379,50	1 451 115,13	25,00		
504	675 343,69	1 451 170,92	25,00		
503	675 249,89	1 451 224,74	25,00		
502	675 218,92	1 451 266,79	25,00		
501	675 192,69	1 451 357,35	25,00		
500	675 182,47	1 451 414,68	25,00		

Раздел 2

Сведения о местоположении границ объекта					
1	2	3	4	5	6
499	675 109,40	1 451 433,76	Картометрический метод	25,00	—
498	675 096,86	1 451 444,23		25,00	
497	674 901,90	1 451 396,95		25,00	
496	674 075,56	1 451 196,57		25,00	
495	673 323,26	1 451 348,09		25,00	
494	673 148,07	1 451 256,01		25,00	
493	672 820,48	1 451 101,11		25,00	
492	672 424,47	1 451 050,87		25,00	
491	672 313,94	1 451 024,94		25,00	
490	672 039,77	1 451 040,49		25,00	
489	671 696,56	1 451 256,17		25,00	
488	671 293,11	1 451 764,40		25,00	
487	671 286,77	1 451 770,40		25,00	
486	670 680,13	1 451 402,82		25,00	
485	670 294,94	1 451 041,70		25,00	
484	670 298,62	1 450 924,72		25,00	
483	670 300,80	1 450 867,98		25,00	
482	670 270,44	1 450 806,65		25,00	
481	670 248,86	1 450 783,29		25,00	
480	670 241,42	1 450 763,94		25,00	
479	670 298,24	1 450 735,50		25,00	
478	670 347,38	1 450 700,71		25,00	
477	670 372,28	1 450 679,86		25,00	
476	670 401,25	1 450 649,00		25,00	
475	670 428,49	1 450 614,87		25,00	
474	670 422,02	1 450 607,10		25,00	
473	670 414,88	1 450 598,52		25,00	
472	670 398,82	1 450 579,23		25,00	
471	670 114,27	1 450 308,90		25,00	
470	670 014,49	1 450 214,07		25,00	
469	669 962,04	1 450 164,08		25,00	
468	669 918,78	1 450 230,42		25,00	
467	669 783,30	1 450 467,52		25,00	
466	669 523,95	1 450 627,93		25,00	
465	669 353,33	1 450 748,21		25,00	
464	669 266,24	1 450 808,03		25,00	
463	669 128,04	1 450 920,72		25,00	
462	669 075,06	1 450 968,35		25,00	
461	668 940,44	1 450 925,30		25,00	
460	668 899,26	1 450 803,58		25,00	
459	668 734,25	1 450 707,55		25,00	
458	666 823,03	1 453 074,30		25,00	
457	667 057,57	1 453 346,22		25,00	
456	667 145,04	1 453 354,44		25,00	
455	667 166,44	1 453 351,50	25,00		
454	667 206,86	1 453 360,79	25,00		
453	667 340,29	1 453 365,49	25,00		
452	667 431,69	1 453 356,72	25,00		
451	667 470,72	1 453 344,08	25,00		
450	667 484,55	1 453 342,16	25,00		
449	667 534,38	1 453 335,23	25,00		
448	667 591,82	1 453 329,62	25,00		
447	667 619,24	1 453 319,07	25,00		
446	667 623,01	1 453 317,62	25,00		
445	667 714,46	1 453 299,53	25,00		

Раздел 2

Сведения о местоположении границ объекта					
1	2	3	4	5	6
444	667 728,62	1 453 294,21	Картометрический метод	25,00	—
443	667 751,86	1 453 275,45		25,00	
442	667 788,72	1 453 227,78		25,00	
441	667 799,77	1 453 224,91		25,00	
440	667 813,54	1 453 206,11		25,00	
439	667 817,57	1 453 185,51		25,00	
438	667 815,40	1 453 168,15		25,00	
437	667 807,21	1 453 146,72		25,00	
436	667 791,16	1 453 121,50		25,00	
435	667 751,44	1 453 059,81		25,00	
434	667 744,39	1 453 042,05		25,00	
433	667 739,38	1 453 015,14		25,00	
432	667 733,15	1 452 987,35		25,00	
431	667 732,76	1 452 969,39		25,00	
430	667 737,55	1 452 941,23		25,00	
429	667 741,96	1 452 926,12		25,00	
428	667 752,88	1 452 909,13		25,00	
427	667 761,10	1 452 890,09		25,00	
426	667 776,20	1 452 870,92		25,00	
425	667 798,98	1 452 849,08		25,00	
424	667 824,99	1 452 834,06		25,00	
423	667 846,28	1 452 828,58		25,00	
422	667 884,08	1 452 823,67		25,00	
421	667 893,49	1 452 819,46		25,00	
420	667 941,46	1 452 815,99		25,00	
419	667 965,39	1 452 815,07		25,00	
418	668 013,01	1 452 819,51		25,00	
417	668 038,64	1 452 822,84		25,00	
416	668 105,58	1 452 823,80		25,00	
415	668 157,55	1 452 855,88		25,00	
414	668 200,65	1 452 890,00		25,00	
413	668 233,36	1 452 915,07		25,00	
412	668 283,80	1 452 945,31		25,00	
411	668 325,34	1 452 963,92		25,00	
410	668 357,50	1 452 977,19		25,00	
409	668 423,64	1 453 002,68		25,00	
408	668 451,87	1 453 013,56		25,00	
407	668 457,34	1 453 015,67		25,00	
406	668 468,00	1 453 019,78		25,00	
405	668 553,11	1 453 051,53		25,00	
404	668 605,10	1 453 059,32		25,00	
403	668 642,16	1 453 057,93		25,00	
402	668 659,95	1 453 054,14		25,00	
401	668 668,88	1 453 053,73		25,00	
400	668 698,54	1 453 045,27	25,00		
399	668 701,50	1 453 043,45	25,00		
398	668 743,26	1 453 017,92	25,00		
397	668 806,24	1 452 965,56	25,00		
396	668 859,87	1 452 915,90	25,00		
395	668 926,53	1 452 852,13	25,00		
394	668 969,47	1 452 812,77	25,00		
393	668 993,59	1 452 797,78	25,00		
392	669 085,50	1 452 758,17	25,00		
391	669 150,49	1 452 744,16	25,00		
390	669 228,35	1 452 722,37	25,00		

Раздел 2

Сведения о местоположении границ объекта					
1	2	3	4	5	6
389	669 254,42	1 452 711,41	Картометрический метод	25,00	—
388	669 266,48	1 452 704,45		25,00	
387	669 274,73	1 452 695,39		25,00	
386	669 290,16	1 452 678,91		25,00	
385	669 311,05	1 452 648,01		25,00	
384	669 333,05	1 452 601,93		25,00	
383	669 341,86	1 452 577,17		25,00	
382	669 360,41	1 452 534,67		25,00	
381	669 370,48	1 452 506,43		25,00	
380	669 380,62	1 452 478,07		25,00	
379	669 391,78	1 452 465,17		25,00	
378	669 397,16	1 452 446,15		25,00	
377	669 399,36	1 452 414,19		25,00	
376	669 424,90	1 452 386,73		25,00	
375	669 436,09	1 452 358,41		25,00	
374	669 450,88	1 452 318,67		25,00	
373	669 461,75	1 452 304,44		25,00	
372	669 466,04	1 452 284,34		25,00	
371	669 472,16	1 452 277,75		25,00	
370	669 486,82	1 452 246,94		25,00	
369	669 503,75	1 452 204,74		25,00	
368	669 503,72	1 452 196,08		25,00	
367	669 503,70	1 452 190,82		25,00	
366	669 503,67	1 452 183,10		25,00	
365	669 525,39	1 452 135,57		25,00	
364	669 538,04	1 452 118,13		25,00	
363	669 559,77	1 452 046,95		25,00	
362	669 571,62	1 451 992,18		25,00	
361	669 579,98	1 451 952,38		25,00	
360	669 583,43	1 451 936,04		25,00	
359	669 592,03	1 451 901,63		25,00	
358	669 598,61	1 451 887,63		25,00	
357	669 640,98	1 451 700,50		25,00	
356	669 642,97	1 451 671,14		25,00	
355	669 653,96	1 451 638,63		25,00	
354	669 668,93	1 451 582,76		25,00	
353	669 672,37	1 451 561,53		25,00	
352	669 682,24	1 451 540,04		25,00	
351	669 684,78	1 451 527,14		25,00	
350	669 708,71	1 451 444,13		25,00	
349	669 734,99	1 451 387,90		25,00	
348	669 748,32	1 451 335,95		25,00	
347	669 757,55	1 451 300,75	25,00		
346	669 759,09	1 451 279,33	25,00		
345	669 769,23	1 451 285,15	25,00		
344	669 780,83	1 451 291,81	25,00		
343	669 754,61	1 451 395,70	25,00		
342	669 725,18	1 451 453,83	25,00		
341	669 700,44	1 451 548,31	25,00		
340	669 673,89	1 451 636,65	25,00		
339	669 676,86	1 451 646,42	25,00		
338	669 658,04	1 451 706,59	25,00		
337	669 653,23	1 451 758,41	25,00		
336	669 635,97	1 451 818,69	25,00		
335	669 593,23	1 451 983,10	25,00		

Раздел 2

Сведения о местоположении границ объекта					
1	2	3	4	5	6
334	669 561,50	1 452 108,90	Картометрический метод	25,00	—
333	669 553,77	1 452 146,24		25,00	
332	669 563,26	1 452 121,58		25,00	
331	669 577,57	1 452 111,14		25,00	
330	669 581,91	1 452 110,49		25,00	
329	669 589,54	1 452 111,03		25,00	
328	669 598,72	1 452 111,81		25,00	
327	669 636,38	1 452 114,64		25,00	
326	669 645,20	1 452 115,17		25,00	
325	669 654,59	1 452 112,11		25,00	
324	669 665,61	1 452 105,44		25,00	
323	669 690,11	1 452 085,10		25,00	
322	669 707,51	1 452 069,73		25,00	
321	669 746,74	1 452 047,55		25,00	
320	669 796,29	1 452 010,36		25,00	
319	669 816,79	1 451 993,18		25,00	
318	670 188,35	1 451 988,54		25,00	
317	670 202,63	1 451 987,83		25,00	
316	670 204,91	1 451 987,41		25,00	
315	670 209,58	1 451 987,49		25,00	
314	670 216,06	1 451 989,77		25,00	
313	670 222,62	1 451 993,32		25,00	
312	670 226,69	1 451 997,30		25,00	
311	670 237,01	1 452 012,71		25,00	
310	670 274,89	1 452 049,83		25,00	
309	670 286,22	1 452 063,36		25,00	
308	670 305,34	1 452 077,87		25,00	
307	670 342,95	1 452 093,50		25,00	
306	670 354,40	1 452 104,43		25,00	
305	670 358,76	1 452 109,91		25,00	
304	670 373,13	1 452 124,77		25,00	
303	670 416,33	1 452 163,17		25,00	
302	670 449,11	1 452 198,21		25,00	
301	670 457,83	1 452 210,67		25,00	
300	670 475,29	1 452 261,52		25,00	
299	670 475,39	1 452 266,65		25,00	
298	671 265,77	1 452 245,46		25,00	
297	671 208,97	1 452 262,49		25,00	
296	671 143,92	1 452 284,03		25,00	
295	671 104,64	1 452 297,70		25,00	
294	671 078,50	1 452 305,50		25,00	
293	671 047,49	1 452 319,15		25,00	
292	670 950,85	1 452 372,64		25,00	
291	670 936,32	1 452 382,74		25,00	
290	670 910,18	1 452 405,47		25,00	
289	670 885,92	1 452 441,20		25,00	
288	670 877,62	1 452 456,79		25,00	
287	670 870,91	1 452 473,13	25,00		
286	670 867,31	1 452 486,14	25,00		
285	670 857,11	1 452 501,71	25,00		
284	670 862,37	1 452 514,86	25,00		
283	670 907,95	1 452 568,85	25,00		
282	670 920,64	1 452 580,46	25,00		
281	670 939,72	1 452 598,27	25,00		
280	670 949,24	1 452 605,52	25,00		

Раздел 2

Сведения о местоположении границ объекта					
1	2	3	4	5	6
279	670 962,07	1 452 618,40	Картометрический метод	25,00	—
278	670 981,56	1 452 646,89		25,00	
277	671 014,05	1 452 680,12		25,00	
276	671 014,17	1 452 694,70		25,00	
275	671 006,74	1 452 754,75		25,00	
274	671 001,10	1 452 814,30		25,00	
273	671 007,79	1 452 820,80		25,00	
272	671 009,54	1 452 822,51		25,00	
271	671 010,98	1 452 824,02		25,00	
270	671 003,42	1 452 832,76		25,00	
269	671 006,97	1 452 835,44		25,00	
268	671 009,52	1 452 833,13		25,00	
267	671 014,60	1 452 837,89		25,00	
266	671 018,87	1 452 833,17		25,00	
265	671 020,61	1 452 836,56		25,00	
264	671 023,06	1 452 883,04		25,00	
263	671 032,05	1 452 903,89		25,00	
262	671 045,35	1 452 902,39		25,00	
261	671 051,26	1 452 948,05		25,00	
260	671 049,04	1 452 964,52		25,00	
259	671 049,27	1 452 995,60		25,00	
258	671 040,91	1 453 058,29		25,00	
257	671 070,06	1 453 115,27		25,00	
256	671 104,79	1 453 183,17		25,00	
255	671 116,06	1 453 233,99		25,00	
254	671 105,16	1 453 261,79		25,00	
253	671 095,24	1 453 272,62		25,00	
252	671 086,51	1 453 276,20		25,00	
251	671 083,85	1 453 309,48		25,00	
250	671 072,91	1 453 338,74		25,00	
249	671 055,00	1 453 357,38		25,00	
248	671 065,06	1 453 367,03		25,00	
247	671 058,70	1 453 378,33		25,00	
246	671 054,02	1 453 384,33		25,00	
245	671 043,07	1 453 398,61		25,00	
244	671 035,68	1 453 412,60		25,00	
243	671 025,39	1 453 423,61		25,00	
242	671 021,32	1 453 432,77		25,00	
241	671 005,37	1 453 447,46		25,00	
240	670 995,24	1 453 450,25		25,00	
239	670 991,17	1 453 450,26		25,00	
238	670 991,40	1 453 456,60		25,00	
237	670 981,33	1 453 464,75		25,00	
236	670 978,71	1 453 469,40		25,00	
235	670 980,67	1 453 481,71		25,00	
234	670 983,50	1 453 500,53		25,00	
233	670 988,74	1 453 523,09		25,00	
232	670 988,39	1 453 529,03	25,00		
231	670 981,82	1 453 545,74	25,00		
230	670 974,70	1 453 557,21	25,00		
229	670 971,49	1 453 561,02	25,00		
228	670 964,53	1 453 567,42	25,00		
227	670 961,87	1 453 569,83	25,00		
226	670 958,84	1 453 575,15	25,00		
225	670 953,51	1 453 584,00	25,00		

Раздел 2

Сведения о местоположении границ объекта					
1	2	3	4	5	6
224	670 952,81	1 453 610,75	Картометрический метод	25,00	—
223	670 950,76	1 453 623,02		25,00	
222	670 949,28	1 453 638,81		25,00	
221	670 949,73	1 453 645,18		25,00	
220	670 948,71	1 453 652,38		25,00	
219	670 954,35	1 453 668,78		25,00	
218	670 957,79	1 453 674,62		25,00	
217	670 957,27	1 453 680,35		25,00	
216	670 968,24	1 453 698,80		25,00	
215	670 974,77	1 453 715,10		25,00	
214	670 989,87	1 453 721,77		25,00	
213	670 991,02	1 453 726,94		25,00	
212	671 009,32	1 453 746,82		25,00	
211	671 003,50	1 453 752,01		25,00	
210	670 999,62	1 453 755,46		25,00	
209	671 002,42	1 453 759,03		25,00	
208	670 998,20	1 453 766,34		25,00	
207	670 997,80	1 453 772,10		25,00	
206	671 000,70	1 453 780,02		25,00	
205	671 002,00	1 453 804,04		25,00	
204	671 004,34	1 453 821,60		25,00	
203	671 008,74	1 453 842,21		25,00	
202	671 009,06	1 453 847,90		25,00	
201	671 021,38	1 453 891,18		25,00	
200	671 028,41	1 453 902,85		25,00	
199	671 046,29	1 453 922,86		25,00	
198	671 056,12	1 453 930,64		25,00	
197	671 083,05	1 453 958,33		25,00	
196	671 089,81	1 453 961,33		25,00	
195	671 109,31	1 453 965,71		25,00	
194	671 117,57	1 453 974,65		25,00	
193	671 127,08	1 453 983,17		25,00	
192	671 141,13	1 453 983,49		25,00	
191	671 155,49	1 453 986,87		25,00	
190	671 174,82	1 453 985,56		25,00	
189	671 181,10	1 453 986,56		25,00	
188	671 187,82	1 453 984,95		25,00	
187	671 200,42	1 453 983,97		25,00	
186	671 206,61	1 453 984,78		25,00	
185	671 212,04	1 453 986,57		25,00	
184	671 312,69	1 454 032,16	25,00		
183	671 357,62	1 454 043,18	25,00		
182	671 356,28	1 454 057,01	25,00		
181	671 320,83	1 454 050,92	25,00		
180	671 275,05	1 454 029,49	25,00		
179	671 235,56	1 454 010,81	25,00		
178	671 205,81	1 453 997,07	25,00		
177	671 195,54	1 453 994,39	25,00		
176	671 189,95	1 453 999,60	25,00		
175	671 178,62	1 454 001,47	25,00		
174	671 172,88	1 453 998,17	25,00		
173	671 169,41	1 453 994,24	25,00		
172	671 144,91	1 453 991,76	25,00		
171	671 135,83	1 453 986,80	25,00		
170	671 132,07	1 453 985,96	25,00		

Раздел 2

Сведения о местоположении границ объекта					
1	2	3	4	5	6
169	671 122,93	1 453 986,71	Картометрический метод	25,00	—
168	671 119,05	1 453 987,82		25,00	
167	671 116,23	1 453 989,52		25,00	
166	671 113,84	1 453 989,56		25,00	
165	671 109,73	1 453 986,17		25,00	
164	671 103,99	1 453 983,26		25,00	
163	671 071,76	1 453 983,47		25,00	
162	671 044,32	1 453 983,90		25,00	
161	671 037,40	1 453 982,21		25,00	
160	671 030,52	1 453 983,67		25,00	
159	671 026,31	1 453 982,98		25,00	
158	671 018,97	1 453 979,18		25,00	
157	671 013,75	1 453 974,84		25,00	
156	671 006,19	1 453 972,42		25,00	
155	670 998,63	1 453 971,39		25,00	
154	670 993,68	1 453 973,43		25,00	
153	670 989,63	1 453 970,28		25,00	
152	670 975,67	1 453 963,58		25,00	
151	670 946,72	1 453 960,16		25,00	
150	670 923,17	1 453 963,61		25,00	
149	670 924,67	1 453 980,35		25,00	
148	670 922,93	1 453 985,39		25,00	
147	670 906,73	1 453 995,47		25,00	
146	670 863,60	1 454 014,28		25,00	
145	670 755,63	1 454 021,36		25,00	
144	670 711,21	1 453 989,76		25,00	
143	670 691,16	1 453 967,88		25,00	
142	670 680,04	1 453 974,17		25,00	
141	670 630,99	1 453 918,28		25,00	
140	670 574,95	1 453 841,50		25,00	
139	670 588,04	1 453 828,82		25,00	
138	670 563,22	1 453 814,80		25,00	
137	670 539,82	1 453 804,80		25,00	
136	670 501,70	1 453 784,83		25,00	
135	670 480,76	1 453 767,98		25,00	
134	670 464,14	1 453 748,93		25,00	
133	670 439,03	1 453 711,98		25,00	
132	670 408,56	1 453 679,53		25,00	
131	670 373,90	1 453 642,36		25,00	
130	670 346,63	1 453 623,34		25,00	
129	670 319,36	1 453 604,33		25,00	
128	670 162,32	1 453 492,76		25,00	
127	670 102,85	1 453 459,05		25,00	
126	670 002,98	1 453 388,48		25,00	
125	669 973,06	1 453 219,52		25,00	
124	669 973,16	1 453 195,87		25,00	
123	669 964,67	1 453 173,98		25,00	
122	669 957,43	1 453 144,84	25,00		
121	669 948,25	1 453 114,43	25,00		
120	669 938,80	1 453 081,21	25,00		
119	669 936,97	1 453 048,20	25,00		
118	669 941,70	1 453 002,88	25,00		
117	669 959,98	1 452 939,22	25,00		
116	669 972,50	1 452 911,05	25,00		
115	669 980,47	1 452 870,79	25,00		

Раздел 2

Сведения о местоположении границ объекта

1	2	3	4	5	6
114	669 988,77	1 452 852,18	Картометрический метод	25,00	—
113	669 991,41	1 452 846,27		25,00	
112	669 957,57	1 452 820,88		25,00	
111	669 918,29	1 452 798,91		25,00	
110	669 895,93	1 452 786,76		25,00	
109	669 868,46	1 452 771,16		25,00	
108	669 823,71	1 452 746,49		25,00	
107	669 780,69	1 452 721,76		25,00	
106	669 744,31	1 452 701,02		25,00	
105	669 657,52	1 452 653,80		25,00	
104	669 623,83	1 452 634,87		25,00	
103	669 594,05	1 452 617,92		25,00	
102	669 571,69	1 452 605,46		25,00	
101	669 544,56	1 452 589,58		25,00	
100	669 517,27	1 452 525,08		25,00	
99	669 490,29	1 452 461,43		25,00	
98	669 477,92	1 452 431,50		25,00	
97	669 464,76	1 452 399,57		25,00	
96	669 448,93	1 452 384,45		25,00	
95	669 419,53	1 452 452,12		25,00	
94	669 332,43	1 452 668,04		25,00	
93	669 291,54	1 452 712,78		25,00	
92	669 262,39	1 452 731,00		25,00	
91	669 183,76	1 452 758,81		25,00	
90	669 106,64	1 452 778,17		25,00	
89	669 060,54	1 452 792,83		25,00	
88	669 010,67	1 452 815,32		25,00	
87	669 000,13	1 452 825,41		25,00	
86	668 984,91	1 452 843,54		25,00	
85	669 016,79	1 452 886,22		25,00	
84	670 916,30	1 454 180,51		25,00	
83	671 664,84	1 454 656,03		25,00	
82	672 039,38	1 454 843,25		25,00	
81	672 833,47	1 454 769,32		25,00	
80	672 856,03	1 454 922,35		25,00	
79	672 923,86	1 455 005,17		25,00	
78	673 006,91	1 455 039,46		25,00	
77	673 080,10	1 455 045,98		25,00	
76	673 151,65	1 455 075,47		25,00	
75	673 225,44	1 455 105,99		25,00	
74	673 305,07	1 455 104,67		25,00	
73	673 324,28	1 455 120,46		25,00	
72	673 322,01	1 455 162,01		25,00	
71	673 301,91	1 455 198,64		25,00	
70	673 193,34	1 455 193,20		25,00	
69	673 108,41	1 455 159,75		25,00	
68	673 072,10	1 455 167,39		25,00	
67	673 064,24	1 455 206,93	25,00		
66	673 091,23	1 455 268,34	25,00		
65	673 152,47	1 455 327,61	25,00		
64	673 207,15	1 455 404,36	25,00		
63	673 280,15	1 455 476,58	25,00		
62	673 395,77	1 455 542,94	25,00		
61	673 434,36	1 455 537,41	25,00		
60	673 474,71	1 455 505,07	25,00		

Раздел 2

Сведения о местоположении границ объекта

1	2	3	4	5	6
59	673 463,01	1 455 444,84	Картометрический метод	25,00	—
58	673 482,91	1 455 424,61		25,00	
57	673 442,38	1 455 328,66		25,00	
56	673 477,84	1 455 330,86		25,00	
55	673 507,49	1 455 365,99		25,00	
54	673 555,52	1 455 427,85		25,00	
53	673 618,07	1 455 451,07		25,00	
52	673 643,41	1 455 490,68		25,00	
51	673 623,06	1 455 517,50		25,00	
50	673 581,40	1 455 532,96		25,00	
49	673 589,76	1 455 548,77		25,00	
48	673 652,10	1 455 572,30		25,00	
47	673 569,41	1 455 583,07		25,00	
46	673 547,70	1 455 689,23		25,00	
45	673 616,32	1 455 784,93		25,00	
44	673 606,80	1 455 811,69		25,00	
43	673 720,12	1 455 859,32		25,00	
42	673 837,47	1 455 771,91		25,00	
41	673 865,54	1 455 700,10		25,00	
40	673 828,95	1 455 614,94		25,00	
39	673 862,63	1 455 582,71		25,00	
38	673 936,09	1 455 558,24		25,00	
37	673 992,78	1 455 499,35		25,00	
36	674 050,67	1 455 494,73		25,00	
35	674 091,76	1 455 544,80		25,00	
34	674 197,22	1 455 626,47		25,00	
33	674 436,35	1 455 652,26		25,00	
32	674 439,82	1 455 702,36		25,00	
31	674 382,91	1 455 727,01		25,00	
30	674 313,17	1 455 725,85		25,00	
29	674 216,17	1 455 693,97		25,00	
28	674 058,10	1 455 695,92		25,00	
27	673 965,21	1 455 792,05		25,00	
26	673 984,30	1 455 916,93		25,00	
25	673 977,31	1 456 003,88		25,00	
24	674 049,56	1 456 071,34	25,00		
23	674 118,03	1 456 167,04	25,00		
22	674 224,32	1 456 168,38	25,00		
21	674 303,20	1 456 089,63	25,00		
20	674 394,20	1 456 061,97	25,00		
19	674 428,06	1 456 188,98	25,00		
18	674 272,85	1 456 208,57	25,00		
17	674 278,72	1 456 310,21	25,00		
16	674 480,35	1 456 481,82	25,00		
15	674 630,50	1 456 536,50	25,00		
14	674 798,01	1 456 533,15	25,00		
13	674 994,86	1 456 519,06	25,00		
12	675 200,77	1 456 464,21	25,00		
11	675 367,67	1 456 430,43	25,00		
10	675 525,71	1 456 447,55	25,00		
9	675 625,86	1 456 526,71	25,00		
8	675 755,36	1 456 595,12	25,00		
7	675 849,04	1 456 661,27	25,00		
6	675 965,75	1 456 683,29	25,00		
Вырез 1 из 1					

Раздел 2

Сведения о местоположении границ объекта

1	2	3	4	5	6
978	669 768,35	1 451 108,14	Картометрический метод	25,00	—
979	669 764,06	1 451 064,80		25,00	
980	669 762,97	1 451 046,80		25,00	
981	669 758,27	1 451 001,32		25,00	
982	669 759,44	1 450 988,23		25,00	
983	669 763,42	1 450 943,94		25,00	
984	669 784,99	1 450 894,41		25,00	
985	669 807,48	1 450 885,95		25,00	
986	669 814,02	1 450 893,02		25,00	
987	669 823,99	1 450 893,23		25,00	
988	669 831,39	1 450 904,83		25,00	
989	669 833,58	1 450 924,28		25,00	
990	669 848,31	1 450 925,70		25,00	
991	669 856,15	1 450 945,71		25,00	
992	669 854,04	1 450 962,06		25,00	
993	669 870,40	1 450 984,12		25,00	
994	669 871,75	1 450 993,18		25,00	
995	669 856,93	1 451 011,01		25,00	
996	669 853,89	1 451 017,29		25,00	
997	669 855,91	1 451 053,42		25,00	
998	669 836,87	1 451 075,52		25,00	
999	669 836,37	1 451 087,62	25,00		
1000	669 821,97	1 451 103,24	25,00		
978	669 768,35	1 451 108,14	25,00		
П2(40)					
978	669 768,35	1 451 108,14	Картометрический метод	25,00	—
979	669 764,06	1 451 064,80		25,00	
980	669 762,97	1 451 046,80		25,00	
981	669 758,27	1 451 001,32		25,00	
982	669 759,44	1 450 988,23		25,00	
983	669 763,42	1 450 943,94		25,00	
984	669 784,99	1 450 894,41		25,00	
985	669 807,48	1 450 885,95		25,00	
986	669 814,02	1 450 893,02		25,00	
987	669 823,99	1 450 893,23		25,00	
988	669 831,39	1 450 904,83		25,00	
989	669 833,58	1 450 924,28		25,00	
990	669 848,31	1 450 925,70		25,00	
991	669 856,15	1 450 945,71		25,00	
992	669 854,04	1 450 962,06		25,00	
993	669 870,40	1 450 984,12		25,00	
994	669 871,75	1 450 993,18		25,00	
995	669 856,93	1 451 011,01		25,00	
996	669 853,89	1 451 017,29		25,00	
997	669 855,91	1 451 053,42		25,00	
998	669 836,87	1 451 075,52		25,00	
999	669 836,37	1 451 087,62	25,00		
1000	669 821,97	1 451 103,24	25,00		
978	669 768,35	1 451 108,14	25,00		
П2(41)					
1001	691 732,86	1 457 719,79	Картометрический метод	25,00	—
1002	691 384,71	1 457 666,22		25,00	
1003	691 249,14	1 457 661,93		25,00	
1004	691 136,36	1 457 660,05		25,00	
1005	690 987,43	1 457 663,04		25,00	

Раздел 2

Сведения о местоположении границ объекта					
1	2	3	4	5	6
1006	690 846,64	1 457 670,00	Картометрический метод	25,00	—
1007	690 717,17	1 457 639,44		25,00	
1008	690 627,39	1 457 579,08		25,00	
1009	690 546,30	1 457 551,70		25,00	
1010	690 489,70	1 457 540,40		25,00	
1011	690 456,76	1 457 503,76		25,00	
1012	690 415,85	1 457 493,86		25,00	
1013	690 348,25	1 457 514,23		25,00	
1014	690 310,74	1 457 496,47		25,00	
1015	690 230,95	1 457 487,57		25,00	
1016	690 189,38	1 457 439,00		25,00	
1017	690 137,54	1 457 447,99		25,00	
1018	690 114,43	1 457 407,58		25,00	
1019	690 103,20	1 457 340,94		25,00	
1020	690 085,62	1 457 266,69		25,00	
1021	690 048,84	1 457 225,11		25,00	
1022	690 031,39	1 457 172,47		25,00	
1023	689 990,08	1 457 119,42		25,00	
1024	689 948,91	1 457 074,65		25,00	
1025	689 939,88	1 457 025,11		25,00	
1026	689 950,96	1 456 975,15		25,00	
1027	689 965,67	1 456 904,40		25,00	
1028	689 909,72	1 456 926,25		25,00	
1029	689 932,97	1 456 880,19		25,00	
1030	689 932,06	1 456 834,63		25,00	
1031	689 858,54	1 456 782,22		25,00	
1032	689 802,03	1 456 775,06		25,00	
1033	689 730,81	1 456 803,89		25,00	
1034	689 710,76	1 456 843,21		25,00	
1035	689 666,47	1 456 857,20		25,00	
1036	689 623,44	1 456 907,13		25,00	
1037	689 644,97	1 456 977,14		25,00	
1038	689 625,83	1 457 027,26		25,00	
1039	689 586,91	1 457 094,34		25,00	
1040	689 550,35	1 457 078,50		25,00	
1041	689 532,85	1 457 008,40		25,00	
1042	689 487,83	1 456 972,01		25,00	
1043	689 460,48	1 457 014,00		25,00	
1044	689 437,32	1 457 064,19		25,00	
1045	689 364,78	1 457 061,49		25,00	
1046	689 315,57	1 457 016,90		25,00	
1047	689 262,09	1 456 959,95		25,00	
1048	689 204,67	1 456 907,23		25,00	
1049	689 163,76	1 456 874,90		25,00	
1050	689 130,89	1 456 842,40		25,00	
1051	689 134,01	1 456 796,75		25,00	
1052	689 133,36	1 456 763,61		25,00	
1053	689 116,27	1 456 714,22		25,00	
1054	689 111,18	1 456 660,44		25,00	
1055	689 066,56	1 456 644,77		25,00	
1056	689 069,52	1 456 590,83		25,00	
1057	689 054,51	1 456 539,36		25,00	
1058	689 011,85	1 456 525,68		25,00	
1059	689 010,61	1 456 463,54		25,00	
1060	689 021,04	1 456 380,44		25,00	

Раздел 2

Сведения о местоположении границ объекта					
1	2	3	4	5	6
1061	689 019,90	1 456 322,45	Картометрический метод	25,00	—
1062	688 994,51	1 456 260,79		25,00	
1063	688 945,05	1 456 203,76		25,00	
1064	688 891,98	1 456 167,54		25,00	
1065	688 839,74	1 456 172,72		25,00	
1066	688 787,90	1 456 198,62		25,00	
1067	688 776,74	1 456 244,44		25,00	
1068	688 777,23	1 456 269,29		25,00	
1069	688 728,77	1 456 261,98		25,00	
1070	688 676,85	1 456 283,74		25,00	
1071	688 659,57	1 456 251,95		25,00	
1072	688 632,00	1 456 255,63		25,00	
1073	688 599,39	1 456 235,57		25,00	
1074	688 582,13	1 456 177,89		25,00	
1075	688 548,70	1 456 116,40		25,00	
1076	688 478,87	1 456 047,34		25,00	
1077	688 444,87	1 455 998,97		25,00	
1078	688 456,85	1 455 952,46		25,00	
1079	688 425,03	1 455 925,51		25,00	
1080	688 377,20	1 453 028,29		25,00	
1081	692 483,42	1 452 921,73		25,00	
1082	692 905,34	1 453 294,00		25,00	
1083	692 950,94	1 453 321,11		25,00	
1084	693 126,00	1 453 277,00		25,00	
1085	693 181,94	1 453 255,15		25,00	
1086	693 238,79	1 453 278,88		25,00	
1087	693 255,38	1 453 303,41		25,00	
1088	693 216,12	1 453 353,93		25,00	
1089	693 200,68	1 453 387,40		25,00	
1090	693 209,47	1 453 424,51		25,00	
1091	693 161,99	1 453 466,91		25,00	
1092	693 133,81	1 453 467,48		25,00	
1093	693 094,31	1 453 505,57		25,00	
1094	693 071,15	1 453 555,76		25,00	
1095	693 055,70	1 453 589,23		25,00	
1096	693 048,48	1 453 630,81		25,00	
1097	693 085,20	1 453 654,94		25,00	
1098	693 113,70	1 453 670,95		25,00	
1099	693 118,47	1 453 708,15		25,00	
1100	693 171,53	1 453 744,38		25,00	
1101	693 192,57	1 453 789,55	25,00		
1102	693 225,76	1 453 838,61	25,00		
1103	693 262,23	1 453 850,32	25,00		
1104	693 250,81	1 453 883,69	25,00		
1105	693 226,83	1 453 892,46	25,00		
1106	693 190,68	1 453 897,33	25,00		
1107	693 174,99	1 453 918,38	25,00		
1108	693 208,43	1 453 979,87	25,00		
1109	693 220,21	1 454 018,04	25,00		
1110	693 205,89	1 454 054,51	25,00		
1111	693 189,95	1 454 063,12	25,00		
1112	693 195,13	1 454 121,04	25,00		
1113	693 212,39	1 454 178,71	25,00		
1114	693 233,50	1 454 228,02	25,00		
1115	693 281,96	1 454 235,34	25,00		

Раздел 2

Сведения о местоположении границ объекта					
1	2	3	4	5	6
1116	693 326,16	1 454 230,30	Картометрический метод	25,00	—
1117	693 343,25	1 454 279,70		25,00	
1118	693 340,46	1 454 341,91		25,00	
1119	693 341,37	1 454 387,48		25,00	
1120	693 374,06	1 454 411,69		25,00	
1121	693 382,85	1 454 448,81		25,00	
1122	693 407,57	1 454 477,32		25,00	
1123	693 447,87	1 454 459,04		25,00	
1124	693 484,14	1 454 479,93		25,00	
1125	693 524,15	1 454 466,70		25,00	
1126	693 559,79	1 454 436,97		25,00	
1127	693 591,83	1 454 428,04		25,00	
1128	693 628,63	1 454 456,32		25,00	
1129	693 672,74	1 454 447,14		25,00	
1130	693 704,37	1 454 417,49		25,00	
1131	693 748,89	1 454 429,04		25,00	
1132	693 817,61	1 454 438,36		25,00	
1133	693 825,87	1 454 452,36		25,00	
1134	693 897,98	1 454 434,34		25,00	
1135	693 962,55	1 454 441,33		25,00	
1136	693 986,12	1 454 411,85		25,00	
1137	694 029,99	1 454 390,25		25,00	
1138	694 049,36	1 454 400,20		25,00	
1139	694 058,91	1 454 426,97		25,00	
1140	694 119,95	1 454 458,90		25,00	
1141	694 169,07	1 454 499,36		25,00	
1142	694 206,28	1 454 548,34		25,00	
1143	694 223,37	1 454 587,34		25,00	
1144	694 252,13	1 454 626,16		25,00	
1145	694 289,34	1 454 675,15		25,00	
1146	694 326,23	1 454 707,56		25,00	
1147	694 348,49	1 454 776,91		25,00	
1148	694 336,00	1 454 794,39		25,00	
1149	694 311,85	1 454 794,88		25,00	
1150	694 307,23	1 454 815,68		25,00	
1151	694 348,39	1 454 860,45		25,00	
1152	694 344,86	1 454 885,38		25,00	
1153	694 323,42	1 454 921,05		25,00	
1154	694 283,46	1 454 936,35		25,00	
1155	694 255,65	1 454 955,55		25,00	
1156	694 239,80	1 454 968,30		25,00	
1157	694 240,18	1 454 986,95		25,00	
1158	694 278,70	1 455 000,67		25,00	
1159	694 297,99	1 455 014,84	25,00		
1160	694 334,23	1 455 041,43	25,00		
1161	694 358,67	1 455 073,67	25,00		
1162	694 389,87	1 455 092,33	25,00		
1163	694 422,01	1 455 120,06	25,00		
1164	694 436,63	1 455 146,70	25,00		
1165	694 447,06	1 455 165,14	25,00		
1166	694 473,68	1 455 187,40	25,00		
1167	694 478,07	1 455 205,97	25,00		
1168	694 474,42	1 455 224,69	25,00		
1169	694 446,62	1 455 243,89	25,00		
1170	694 406,82	1 455 267,48	25,00		

Раздел 2

Сведения о местоположении границ объекта					
1	2	3	4	5	6
1171	694 378,87	1 455 265,18	Картометрический метод	25,00	—
1172	694 350,54	1 455 262,85		25,00	
1173	694 317,69	1 455 240,27		25,00	
1174	694 293,17	1 455 222,10		25,00	
1175	694 250,74	1 455 214,67		25,00	
1176	694 225,00	1 455 225,50		25,00	
1177	694 195,22	1 455 238,03		25,00	
1178	694 171,35	1 455 248,08		25,00	
1179	694 140,88	1 455 258,31		25,00	
1180	694 104,81	1 455 267,32		25,00	
1181	694 064,72	1 455 276,42		25,00	
1182	694 020,49	1 455 279,38		25,00	
1183	693 998,39	1 455 267,71		25,00	
1184	693 971,81	1 455 261,70		25,00	
1185	693 953,33	1 455 243,42		25,00	
1186	693 930,74	1 455 221,09		25,00	
1187	693 911,93	1 455 186,24		25,00	
1188	693 891,06	1 455 149,35		25,00	
1189	693 858,12	1 455 112,72		25,00	
1190	693 833,56	1 455 092,49		25,00	
1191	693 817,21	1 455 080,39		25,00	
1192	693 797,33	1 455 093,21		25,00	
1193	693 781,64	1 455 114,25		25,00	
1194	693 761,81	1 455 129,15		25,00	
1195	693 729,69	1 455 133,95		25,00	
1196	693 701,49	1 455 118,15	25,00		
1197	693 674,56	1 455 095,68	25,00		
1198	693 644,38	1 455 096,28	25,00		
1199	693 610,16	1 455 096,97	25,00		
1200	693 571,14	1 455 058,38	25,00		
1201	693 548,64	1 455 040,18	25,00		
1202	693 521,07	1 455 021,31	25,00		
1203	693 489,82	1 455 018,57	25,00		
1204	693 471,62	1 455 020,99	25,00		
1205	693 451,61	1 455 023,65	25,00		
1206	693 429,27	1 455 011,49	25,00		
1207	693 425,00	1 454 999,15	25,00		
1208	693 418,60	1 454 980,63	25,00		
1209	693 412,18	1 454 962,10	25,00		
1210	693 396,00	1 454 958,29	25,00		
1211	693 398,47	1 454 981,03	25,00		
1212	693 401,06	1 455 009,99	25,00		
1213	693 399,54	1 455 034,89	25,00		
1214	693 385,90	1 455 057,95	25,00		
1215	693 382,37	1 455 082,88	25,00		
1216	693 378,92	1 455 111,96	25,00		
1217	693 348,98	1 455 125,00	25,00		
1218	693 327,14	1 455 139,95	25,00		
1219	693 288,77	1 455 134,49	25,00		
1220	693 259,07	1 455 106,44	25,00		
1221	693 233,86	1 455 106,58	25,00		
1222	693 220,14	1 455 125,51	25,00		
1223	693 212,42	1 455 142,24	25,00		
1224	693 219,03	1 455 171,12	25,00		
1225	693 235,38	1 455 194,11	25,00		

Раздел 2

Сведения о местоположении границ объекта					
1	2	3	4	5	6
1226	693 261,87	1 455 199,27	Картометрический метод	25,00	—
1227	693 278,46	1 455 223,80		25,00	
1228	693 282,99	1 455 248,58		25,00	
1229	693 257,27	1 455 271,89		25,00	
1230	693 221,22	1 455 280,90		25,00	
1231	693 154,59	1 455 271,87		25,00	
1232	693 100,13	1 455 266,75		25,00	
1233	693 055,65	1 455 263,43		25,00	
1234	693 029,44	1 455 255,74		25,00	
1235	692 992,76	1 455 233,67		25,00	
1236	692 952,26	1 455 222,06		25,00	
1237	692 946,47	1 455 234,60		25,00	
1238	692 942,90	1 455 257,47		25,00	
1239	692 943,23	1 455 274,04		25,00	
1240	692 921,17	1 455 278,63		25,00	
1241	692 902,69	1 455 260,35		25,00	
1242	692 880,27	1 455 246,29		25,00	
1243	692 866,51	1 455 263,14		25,00	
1244	692 868,03	1 455 284,94		25,00	
1245	692 869,32	1 455 303,21		25,00	
1246	692 851,56	1 455 321,47		25,00	
1247	692 852,17	1 455 326,72		25,00	
1248	692 860,39	1 455 360,65		25,00	
1249	692 862,09	1 455 376,77		25,00	
1250	692 844,83	1 455 387,90		25,00	
1251	692 820,68	1 455 388,39		25,00	
1252	692 796,61	1 455 393,01		25,00	
1253	692 800,52	1 455 405,81		25,00	
1254	692 813,29	1 455 421,70		25,00	
1255	692 839,45	1 455 421,17		25,00	
1256	692 865,62	1 455 420,64		25,00	
1257	692 880,27	1 455 449,36		25,00	
1258	692 882,80	1 455 486,65		25,00	
1259	692 875,72	1 455 524,05		25,00	
1260	692 853,87	1 455 538,99		25,00	
1261	692 828,29	1 455 568,51		25,00	
1262	692 824,67	1 455 589,30		25,00	
1263	692 853,05	1 455 599,10		25,00	
1264	692 878,89	1 455 582,01		25,00	
1265	692 907,22	1 455 589,72		25,00	
1266	692 913,97	1 455 624,82		25,00	
1267	692 923,38	1 455 693,00		25,00	
1268	692 915,82	1 455 718,02		25,00	
1269	692 910,48	1 455 753,35		25,00	
1270	692 913,11	1 455 784,39		25,00	
1271	692 903,46	1 455 805,30		25,00	
1272	692 873,40	1 455 812,12		25,00	
1273	692 839,19	1 455 812,80		25,00	
1274	692 823,70	1 455 844,20		25,00	
1275	692 818,28	1 455 875,39		25,00	
1276	692 823,13	1 455 916,73		25,00	
1277	692 811,51	1 455 939,76		25,00	
1278	692 789,62	1 455 952,63		25,00	
1279	692 761,89	1 455 975,98		25,00	
1280	692 727,56	1 455 970,45		25,00	

Раздел 2

Сведения о местоположении границ объекта					
1	2	3	4	5	6
1281	692 703,24	1 455 962,65	Картометрический метод	25,00	—
1282	692 668,45	1 455 934,33		25,00	
1283	692 639,98	1 455 920,40		25,00	
1284	692 613,79	1 455 918,86		25,00	
1285	692 577,48	1 455 915,44		25,00	
1286	692 557,93	1 455 944,84		25,00	
1287	692 542,48	1 455 978,30		25,00	
1288	692 525,23	1 456 022,17		25,00	
1289	692 499,73	1 456 055,83		25,00	
1290	692 464,16	1 456 089,70		25,00	
1291	692 434,18	1 456 100,66		25,00	
1292	692 436,72	1 456 137,61		25,00	
1293	692 422,97	1 456 144,39		25,00	
1294	692 399,23	1 456 165,59		25,00	
1295	692 404,55	1 456 188,80		25,00	
1296	692 409,64	1 456 211,03		25,00	
1297	692 438,95	1 456 239,40		25,00	
1298	692 452,10	1 456 293,01		25,00	
1299	692 465,20	1 456 344,55		25,00	
1300	692 453,78	1 456 403,66		25,00	
1301	692 455,02	1 456 440,07		25,00	
1302	692 440,75	1 456 499,20		25,00	
1303	692 426,89	1 456 556,65		25,00	
1304	692 414,60	1 456 607,57		25,00	
1305	692 392,89	1 456 656,81		25,00	
1306	692 371,82	1 456 711,11		25,00	
1307	692 340,03	1 456 732,47		25,00	
1308	692 285,57	1 456 727,35		25,00	
1309	692 239,24	1 456 726,21		25,00	
1310	692 203,14	1 456 733,14		25,00	
1311	692 189,34	1 456 747,93		25,00	
1312	692 195,18	1 456 771,15		25,00	
1313	692 220,44	1 456 792,89		25,00	
1314	692 224,68	1 456 814,45		25,00	
1315	692 232,39	1 456 853,59		25,00	
1316	692 214,24	1 456 886,26	25,00		
1317	692 192,96	1 456 930,20	25,00		
1318	692 177,56	1 456 965,73	25,00		
1319	692 196,08	1 456 986,08	25,00		
1320	692 246,32	1 456 980,94	25,00		
1321	692 282,88	1 456 996,77	25,00		
1322	692 302,14	1 457 054,41	25,00		
1323	692 320,10	1 457 147,30	25,00		
1324	692 312,79	1 457 184,74	25,00		
1325	692 295,41	1 457 222,39	25,00		
1326	692 290,08	1 457 257,72	25,00		
1327	692 270,69	1 457 295,40	25,00		
1328	692 223,21	1 457 337,80	25,00		
1329	692 223,92	1 457 373,01	25,00		
1330	692 219,72	1 457 411,14	25,00		
1331	692 189,13	1 457 446,24	25,00		
1332	692 189,34	1 457 475,30	25,00		
1333	692 201,08	1 457 541,31	25,00		
1334	692 207,99	1 457 584,69	25,00		
1335	692 208,93	1 457 632,33	25,00		

Раздел 2

Сведения о местоположении границ объекта					
1	2	3	4	5	6
1336	692 199,41	1 457 659,46	Картометрический метод	25,00	—
1337	692 173,46	1 457 670,34		25,00	
1338	692 141,54	1 457 685,49		25,00	
1339	692 003,10	1 457 702,25		25,00	
1001	691 732,86	1 457 719,79		25,00	
П2(42)					
1340	679 353,19	1 454 189,32	Картометрический метод	25,00	—
1341	679 290,61	1 454 148,63		25,00	
1342	679 218,37	1 454 060,76		25,00	
1343	679 145,90	1 454 102,64		25,00	
1344	678 985,66	1 454 071,61		25,00	
1345	678 915,28	1 454 002,00		25,00	
1346	678 850,89	1 453 919,02		25,00	
1347	678 793,22	1 453 811,71		25,00	
1348	678 712,09	1 453 766,14		25,00	
1349	678 673,95	1 453 665,73		25,00	
1350	678 592,04	1 453 620,03		25,00	
1351	678 494,17	1 453 547,60		25,00	
1352	678 423,59	1 453 467,86		25,00	
1353	678 344,57	1 453 459,30		25,00	
1354	678 265,14	1 453 430,45		25,00	
1355	678 159,35	1 453 316,99		25,00	
1356	678 153,17	1 453 263,93		25,00	
1357	678 100,43	1 453 204,70		25,00	
1358	678 031,08	1 453 218,25		25,00	
1359	677 919,12	1 453 152,90		25,00	
1360	677 876,19	1 453 062,53		25,00	
1361	677 878,82	1 452 936,41		25,00	
1362	677 895,21	1 452 895,81		25,00	
1363	677 869,99	1 452 816,36		25,00	
1364	677 960,80	1 452 733,41		25,00	
1365	677 941,95	1 452 676,69		25,00	
1366	677 900,18	1 452 632,12		25,00	
1367	677 913,70	1 452 477,02		25,00	
1368	677 900,08	1 452 397,23		25,00	
1369	677 931,86	1 452 275,95		25,00	
1370	677 964,65	1 452 194,75		25,00	
1371	678 021,38	1 452 141,48		25,00	
1372	678 026,03	1 452 095,50		25,00	
1373	678 088,70	1 452 047,77		25,00	
1374	678 157,90	1 452 028,49		25,00	
1375	678 204,02	1 452 015,63		25,00	
1376	678 246,52	1 452 088,83	25,00		
1377	678 301,19	1 452 184,56	25,00		
1378	678 493,38	1 452 207,39	25,00		
1379	678 557,80	1 452 228,36	25,00		
1380	678 602,77	1 452 169,70	25,00		
1381	678 588,42	1 452 061,29	25,00		
1382	678 541,43	1 452 039,79	25,00		
1383	678 515,77	1 451 943,18	25,00		
1384	678 572,93	1 451 907,07	25,00		
1385	678 554,51	1 451 867,52	25,00		
1386	678 466,04	1 451 812,91	25,00		
1387	678 423,68	1 451 745,44	25,00		
1388	678 375,97	1 451 695,32	25,00		

Раздел 2

Сведения о местоположении границ объекта					
1	2	3	4	5	6
1389	678 465,92	1 451 578,02	Картометрический метод	25,00	—
1390	678 486,38	1 451 468,55		25,00	
1391	678 542,54	1 451 392,37		25,00	
1392	678 628,27	1 451 338,21		25,00	
1393	678 714,01	1 451 284,05		25,00	
1394	678 745,51	1 451 151,33		25,00	
1395	678 876,51	1 451 049,97		25,00	
1396	678 939,33	1 451 007,96		25,00	
1397	678 986,17	1 451 023,73		25,00	
1398	679 036,81	1 450 959,17		25,00	
1399	679 093,25	1 450 894,44		25,00	
1400	679 018,40	1 450 919,63		25,00	
1401	678 960,37	1 450 921,38		25,00	
1402	678 892,19	1 450 980,74		25,00	
1403	678 804,15	1 450 943,30		25,00	
1404	678 767,59	1 450 875,66		25,00	
1405	678 760,06	1 450 807,14		25,00	
1406	678 707,27	1 450 785,82		25,00	
1407	678 751,96	1 450 715,72		25,00	
1408	678 809,12	1 450 679,61		25,00	
1409	678 853,95	1 450 615,24		25,00	
1410	679 015,69	1 450 581,69		25,00	
1411	679 025,56	1 450 512,64		25,00	
1412	678 932,86	1 450 521,18		25,00	
1413	678 856,86	1 450 500,56		25,00	
1414	678 800,86	1 450 582,47		25,00	
1415	678 737,46	1 450 601,57		25,00	
1416	678 512,33	1 450 654,22		25,00	
1417	678 533,67	1 450 579,10		25,00	
1418	678 625,05	1 450 519,04		25,00	
1419	678 577,92	1 450 491,82		25,00	
1420	678 525,12	1 450 470,50		25,00	
1421	678 575,47	1 450 394,51		25,00	
1422	678 657,28	1 450 414,94		25,00	
1423	678 680,20	1 450 402,79		25,00	
1424	678 695,59	1 450 322,12		25,00	
1425	678 754,90	1 450 371,88		25,00	
1426	678 700,81	1 450 299,04		25,00	
1427	678 618,43	1 450 255,71		25,00	
1428	678 627,44	1 450 152,31		25,00	
1429	678 572,62	1 450 050,84		25,00	
1430	678 608,76	1 449 872,14		25,00	
1431	678 694,07	1 449 800,81		25,00	
1432	678 735,29	1 449 593,32		25,00	
1433	678 743,29	1 449 449,84	25,00		
1434	678 848,20	1 449 234,69	25,00		
1435	678 894,29	1 448 528,62	25,00		
1436	678 836,70	1 448 547,55	25,00		
1437	678 722,93	1 448 871,83	25,00		
1438	678 702,02	1 448 964,12	25,00		
1439	678 611,93	1 449 075,70	25,00		
1440	678 581,30	1 449 242,78	25,00		
1441	678 531,24	1 449 330,23	25,00		
1442	678 506,55	1 449 502,85	25,00		
1443	678 407,45	1 449 717,82	25,00		

Раздел 2

Сведения о местоположении границ объекта

1	2	3	4	5	6
1444	678 360,28	1 449 919,77	Картометрический метод	25,00	—
1445	678 417,83	1 450 130,00		25,00	
1446	678 379,66	1 450 228,56		25,00	
1447	678 289,57	1 450 340,14		25,00	
1448	678 206,72	1 450 508,79		25,00	
1449	678 010,87	1 450 572,01		25,00	
1450	677 865,53	1 450 564,95		25,00	
1451	677 782,71	1 450 504,44		25,00	
1452	677 756,76	1 450 396,37		25,00	
1453	677 697,73	1 450 358,06		25,00	
1454	677 652,33	1 450 399,53		25,00	
1455	677 638,23	1 450 531,74		25,00	
1456	677 616,61	1 450 595,41		25,00	
1457	677 517,98	1 450 598,39		25,00	
1458	677 345,67	1 450 443,20		25,00	
1459	677 273,01	1 450 325,09		25,00	
1460	677 299,86	1 450 238,34		25,00	
1461	677 187,45	1 450 155,80		25,00	
1462	677 180,06	1 450 093,01		25,00	
1463	677 079,98	1 450 038,75		25,00	
1464	677 071,72	1 449 941,60		25,00	
1465	676 953,52	1 449 859,25		25,00	
1466	676 986,60	1 449 789,49		25,00	
1467	677 094,83	1 449 706,00		25,00	
1468	677 087,73	1 449 654,66		25,00	
1469	677 074,54	1 449 592,04		25,00	
1470	677 168,85	1 449 417,31		25,00	
1471	677 254,44	1 449 357,43		25,00	
1472	677 193,97	1 449 261,86		25,00	
1473	678 313,26	1 448 053,51		25,00	
1474	678 581,71	1 448 337,56		25,00	
1475	679 144,28	1 448 337,06		25,00	
1476	680 921,78	1 448 335,45		25,00	
1477	680 917,66	1 450 682,64		25,00	
1478	680 913,08	1 453 291,41		25,00	
1479	680 340,31	1 453 835,83		25,00	
1480	680 310,44	1 453 802,36		25,00	
1481	680 274,47	1 453 757,62		25,00	
1482	680 252,88	1 453 592,12		25,00	
1483	680 255,79	1 453 477,45		25,00	
1484	680 283,51	1 453 425,05		25,00	
1485	680 392,89	1 453 387,36		25,00	
1486	680 356,92	1 453 342,62		25,00	
1487	680 326,18	1 453 274,81		25,00	
1488	680 354,32	1 453 239,58		25,00	
1489	680 335,18	1 453 171,41		25,00	
1490	680 339,12	1 453 096,80		25,00	
1491	680 296,77	1 453 029,34		25,00	
1492	680 271,83	1 452 961,34		25,00	
1493	680 315,94	1 452 868,34	25,00		
1494	680 347,00	1 452 718,45	25,00		
1495	680 375,01	1 452 677,49	25,00		
1496	680 354,71	1 452 563,52	25,00		
1497	680 311,21	1 452 450,26	25,00		
1498	680 295,25	1 452 508,03	25,00		

Раздел 2

Сведения о местоположении границ объекта					
1	2	3	4	5	6
1499	680 319,76	1 452 558,85	Картометрический метод	25,00	—
1500	680 298,57	1 452 639,70		25,00	
1501	680 225,30	1 452 727,86		25,00	
1502	680 273,88	1 452 812,33		25,00	
1503	680 222,96	1 452 865,43		25,00	
1504	680 183,63	1 452 918,18		25,00	
1505	680 137,65	1 452 936,77		25,00	
1506	680 069,18	1 452 984,67		25,00	
1507	680 044,67	1 452 933,84		25,00	
1508	679 968,37	1 452 901,78		25,00	
1509	679 955,61	1 452 856,34		25,00	
1510	679 909,92	1 452 886,36		25,00	
1511	679 888,30	1 452 950,04		25,00	
1512	679 902,06	1 453 035,56		25,00	
1513	679 839,40	1 453 083,30		25,00	
1514	679 845,92	1 453 111,74		25,00	
1515	679 800,65	1 453 158,94		25,00	
1516	679 737,84	1 453 200,95		25,00	
1517	679 650,66	1 453 197,86		25,00	
1518	679 569,28	1 453 194,60		25,00	
1519	679 509,82	1 453 139,11		25,00	
1520	679 466,60	1 453 037,29		25,00	
1521	679 384,22	1 452 993,96		25,00	
1522	679 353,90	1 452 943,31		25,00	
1523	679 346,52	1 452 880,51		25,00	
1524	679 269,36	1 452 814,10		25,00	
1525	679 221,49	1 452 758,26		25,00	
1526	679 191,48	1 452 719,07		25,00	
1527	679 122,71	1 452 755,52		25,00	
1528	679 107,18	1 452 830,46		25,00	
1529	679 179,41	1 452 931,41		25,00	
1530	679 222,90	1 453 044,67		25,00	
1531	679 259,01	1 453 095,14		25,00	
1532	679 353,59	1 453 161,03		25,00	
1533	679 413,91	1 453 250,87	25,00		
1534	679 526,47	1 453 339,13	25,00		
1535	679 598,40	1 453 428,60	25,00		
1536	679 582,58	1 453 492,10	25,00		
1537	679 543,12	1 453 539,13	25,00		
1538	679 509,89	1 453 603,16	25,00		
1539	679 575,45	1 453 669,92	25,00		
1540	679 600,68	1 453 749,37	25,00		
1541	679 691,69	1 453 795,67	25,00		
1542	679 771,25	1 453 866,24	25,00		
1543	679 787,17	1 453 901,89	25,00		
1544	679 690,44	1 453 941,82	25,00		
1545	679 598,37	1 453 971,54	25,00		
1546	679 552,28	1 454 060,73	25,00		
1547	679 448,44	1 454 166,23	25,00		
1340	679 353,19	1 454 189,32	25,00		
П2(43)					
1548	674 084,94	1 448 113,71	Картометрический метод	25,00	—
1549	673 531,25	1 447 534,97		25,00	
1550	673 095,03	1 447 432,54		25,00	
1551	673 149,73	1 446 812,26		25,00	

Раздел 2

Сведения о местоположении границ объекта					
1	2	3	4	5	6
1552	673 267,68	1 446 480,51	Картометрический метод	25,00	—
1553	673 313,90	1 446 350,54		25,00	
1554	673 331,21	1 446 107,18		25,00	
1555	672 993,63	1 446 198,35		25,00	
1556	672 920,31	1 446 079,14		25,00	
1557	674 200,73	1 445 265,64		25,00	
1558	674 353,08	1 445 498,09		25,00	
1559	673 884,28	1 445 768,59		25,00	
1560	673 727,03	1 445 864,81		25,00	
1561	673 666,31	1 445 917,80		25,00	
1562	673 832,05	1 446 273,71		25,00	
1563	673 870,75	1 446 356,80		25,00	
1564	674 389,27	1 446 237,03		25,00	
1565	674 392,91	1 446 381,46		25,00	
1566	674 429,93	1 446 455,51		25,00	
1567	674 484,67	1 446 534,78		25,00	
1568	674 568,75	1 446 550,87		25,00	
1569	674 629,99	1 446 587,28		25,00	
1570	674 682,72	1 446 628,19		25,00	
1571	674 722,01	1 446 648,26		25,00	
1572	674 761,30	1 446 668,33		25,00	
1573	674 792,08	1 446 692,90		25,00	
1574	674 817,38	1 446 670,88		25,00	
1575	674 799,94	1 446 662,90		25,00	
1576	674 777,56	1 446 629,57		25,00	
1577	674 790,05	1 446 612,19		25,00	
1578	674 820,29	1 446 615,52		25,00	
1579	674 855,38	1 446 639,97		25,00	
1580	674 881,31	1 446 643,43		25,00	
1581	674 923,83	1 446 620,89		25,00	
1582	675 078,17	1 446 760,76		25,00	
1583	675 018,96	1 446 805,07		25,00	
1584	674 986,34	1 446 878,33		25,00	
1585	674 957,91	1 446 947,21		25,00	
1586	674 955,43	1 447 019,55		25,00	
1587	674 949,27	1 447 117,52		25,00	
1588	674 907,50	1 447 169,80		25,00	
1589	674 856,05	1 447 179,86		25,00	
1590	674 853,33	1 447 206,22		25,00	
1591	674 872,79	1 447 227,60		25,00	
1592	674 871,00	1 447 260,18		25,00	
1593	674 800,77	1 447 241,86		25,00	
1594	674 736,78	1 447 234,49		25,00	
1595	674 696,56	1 447 171,41		25,00	
1596	674 658,95	1 447 137,40		25,00	
1597	674 699,15	1 447 141,67		25,00	
1598	674 743,65	1 447 140,32	25,00		
1599	674 744,50	1 447 085,37	25,00		
1600	674 738,85	1 447 038,29	25,00		
1601	674 700,11	1 447 003,21	25,00		
1602	674 662,03	1 446 994,48	25,00		
1603	674 629,13	1 446 970,20	25,00		
1604	674 552,25	1 446 968,13	25,00		
1605	674 522,57	1 446 939,37	25,00		
1606	674 471,71	1 446 954,09	25,00		

Раздел 2

Сведения о местоположении границ объекта					
1	2	3	4	5	6
1607	674 473,05	1 447 006,79	Картометрический метод	25,00	—
1608	674 423,56	1 446 987,42		25,00	
1609	674 381,61	1 446 957,92		25,00	
1610	674 353,79	1 447 002,71		25,00	
1611	674 376,31	1 447 056,96		25,00	
1612	674 397,31	1 447 094,78		25,00	
1613	674 446,20	1 447 135,04		25,00	
1614	674 452,47	1 447 162,32		25,00	
1615	674 373,16	1 447 152,64		25,00	
1616	674 326,75	1 447 197,81		25,00	
1617	674 278,12	1 447 187,24		25,00	
1618	674 264,87	1 447 161,10		25,00	
1619	674 193,91	1 447 122,06		25,00	
1620	674 130,42	1 447 140,27		25,00	
1621	674 145,30	1 447 175,06		25,00	
1622	674 144,97	1 447 177,86		25,00	
1623	674 128,58	1 447 182,24		25,00	
1624	674 124,94	1 447 179,73		25,00	
1625	674 099,17	1 447 185,55		25,00	
1626	674 069,00	1 447 183,93		25,00	
1627	674 063,05	1 447 189,96		25,00	
1628	674 057,06	1 447 212,27		25,00	
1629	674 052,22	1 447 204,04		25,00	
1630	674 046,24	1 447 198,93		25,00	
1631	674 032,27	1 447 208,13		25,00	
1632	674 036,17	1 447 236,14		25,00	
1633	673 983,43	1 447 361,92		25,00	
1634	673 976,41	1 447 427,81		25,00	
1635	674 070,62	1 447 563,70		25,00	
1636	674 045,12	1 447 629,81		25,00	
1637	674 188,99	1 447 721,08		25,00	
1638	674 197,97	1 447 712,71		25,00	
1639	674 275,84	1 447 770,40		25,00	
1640	674 260,23	1 447 792,42		25,00	
1641	674 288,08	1 447 825,26	25,00		
1642	674 225,11	1 447 916,78	25,00		
1643	674 170,38	1 447 944,06	25,00		
1644	674 157,68	1 447 963,28	25,00		
1645	674 157,86	1 447 984,31	25,00		
1646	674 148,48	1 448 077,10	25,00		
1548	674 084,94	1 448 113,71	25,00		
П2(44)					
1647	681 259,09	1 457 032,94	Картометрический метод	25,00	—
1648	681 194,22	1 456 998,05		25,00	
1649	681 128,42	1 456 968,93		25,00	
1650	681 024,36	1 456 889,85		25,00	
1651	681 009,39	1 456 839,42		25,00	
1652	680 961,72	1 456 784,57		25,00	
1653	680 964,57	1 456 693,21		25,00	
1654	680 962,67	1 456 596,88		25,00	
1655	680 933,04	1 456 511,24		25,00	
1656	680 894,38	1 456 441,00		25,00	
1657	680 832,93	1 456 396,56		25,00	
1658	680 822,22	1 456 325,77		25,00	
1659	680 807,74	1 456 300,69		25,00	

Раздел 2

Сведения о местоположении границ объекта					
1	2	3	4	5	6
1660	680 747,80	1 456 332,31	Картометрический метод	25,00	—
1661	680 625,71	1 456 284,02		25,00	
1662	680 544,16	1 456 272,42		25,00	
1663	680 474,01	1 456 275,58		25,00	
1664	680 445,89	1 456 215,85		25,00	
1665	680 446,79	1 456 185,86		25,00	
1666	680 408,48	1 456 136,17		25,00	
1667	680 388,76	1 456 080,76		25,00	
1668	680 354,95	1 456 020,56		25,00	
1669	680 330,67	1 455 970,33		25,00	
1670	680 256,06	1 455 966,74		25,00	
1671	680 195,01	1 455 942,59		25,00	
1672	680 143,38	1 455 923,33		25,00	
1673	680 119,00	1 455 868,01		25,00	
1674	680 132,98	1 455 802,86		25,00	
1675	680 121,66	1 455 766,52		25,00	
1676	680 141,28	1 455 702,48		25,00	
1677	680 133,12	1 455 639,48		25,00	
1678	680 159,07	1 455 537,52		25,00	
1679	680 232,39	1 455 475,19		25,00	
1680	680 272,91	1 455 403,38		25,00	
1681	680 229,14	1 455 362,28		25,00	
1682	680 243,06	1 455 307,60		25,00	
1683	680 222,07	1 455 250,52		25,00	
1684	680 278,33	1 455 205,45		25,00	
1685	680 305,27	1 455 154,19		25,00	
1686	680 407,83	1 455 157,23		25,00	
1687	680 486,70	1 455 140,45		25,00	
1688	680 562,02	1 455 179,53		25,00	
1689	680 619,00	1 455 234,19		25,00	
1690	680 680,34	1 455 273,55		25,00	
1691	680 745,35	1 455 262,11		25,00	
1692	680 822,62	1 455 294,89		25,00	
1693	680 929,08	1 455 364,98		25,00	
1694	681 018,97	1 455 434,21		25,00	
1695	681 142,26	1 455 543,35		25,00	
1696	681 242,76	1 455 678,31		25,00	
1697	681 319,07	1 455 768,09		25,00	
1698	681 399,95	1 455 852,72		25,00	
1699	681 471,10	1 455 917,23		25,00	
1700	681 560,20	1 455 945,90		25,00	
1701	681 645,32	1 456 010,15		25,00	
1702	681 706,96	1 456 064,72	25,00		
1703	681 772,96	1 456 103,99	25,00		
1704	681 856,37	1 456 092,40	25,00		
1705	682 035,47	1 456 185,00	25,00		
1706	682 139,53	1 456 264,09	25,00		
1707	682 188,42	1 456 321,45	25,00		
1708	682 250,41	1 456 393,77	25,00		
1709	682 457,76	1 456 572,24	25,00		
1710	682 447,79	1 456 597,81	25,00		
1711	682 398,12	1 456 619,08	25,00		
1712	682 351,38	1 456 651,53	25,00		
1713	682 350,34	1 456 649,45	25,00		
1714	682 328,78	1 456 667,22	25,00		

Раздел 2

Сведения о местоположении границ объекта					
1	2	3	4	5	6
1715	682 315,39	1 456 676,52	Картометрический метод	25,00	—
1716	682 226,83	1 456 678,49		25,00	
1717	682 201,17	1 456 669,96		25,00	
1718	682 090,90	1 456 675,74		25,00	
1719	682 112,01	1 456 710,92		25,00	
1720	682 099,80	1 456 759,09		25,00	
1721	682 088,35	1 456 771,52		25,00	
1722	682 083,41	1 456 800,13		25,00	
1723	682 057,85	1 456 820,48		25,00	
1724	682 030,95	1 456 841,94		25,00	
1725	682 002,29	1 456 865,34		25,00	
1726	681 966,09	1 456 860,99		25,00	
1727	681 945,84	1 456 896,90		25,00	
1728	681 890,15	1 456 908,15		25,00	
1729	681 871,19	1 456 925,32		25,00	
1730	681 830,09	1 456 892,60		25,00	
1731	681 721,68	1 456 919,14		25,00	
1732	681 670,21	1 456 913,17		25,00	
1733	681 635,49	1 456 878,95		25,00	
1734	681 578,48	1 456 873,76		25,00	
1735	681 517,73	1 456 864,83		25,00	
1736	681 498,10	1 456 814,49		25,00	
1737	681 515,73	1 456 763,42		25,00	
1738	681 505,12	1 456 697,69		25,00	
1739	681 463,21	1 456 698,52		25,00	
1740	681 451,15	1 456 736,81		25,00	
1741	681 461,51	1 456 789,86		25,00	
1742	681 470,46	1 456 830,26		25,00	
1743	681 452,93	1 456 886,40		25,00	
1744	681 398,76	1 456 962,96		25,00	
1745	681 397,82	1 456 963,91		25,00	
1746	681 311,15	1 457 021,09		25,00	
1747	681 275,06	1 457 032,67		25,00	
1647	681 259,09	1 457 032,94	25,00		
П2(45)					
1748	681 344,03	1 455 156,36	Картометрический метод	25,00	—
1749	681 268,32	1 455 130,43		25,00	
1750	681 185,45	1 455 104,73		25,00	
1751	681 067,08	1 454 946,09		25,00	
1752	681 029,41	1 454 869,64		25,00	
1753	681 042,36	1 454 816,34		25,00	
1754	681 012,00	1 454 746,72		25,00	
1755	681 008,99	1 454 626,91		25,00	
1756	681 194,21	1 454 459,07		25,00	
1757	681 220,91	1 454 384,20		25,00	
1758	681 103,87	1 454 278,42		25,00	
1759	680 943,96	1 454 173,93		25,00	
1760	680 828,59	1 454 135,10		25,00	
1761	680 728,85	1 454 148,71		25,00	
1762	680 673,76	1 454 090,42		25,00	
1763	680 629,22	1 454 024,76		25,00	
1764	681 143,75	1 453 875,16		25,00	
1765	681 338,45	1 453 657,66		25,00	
1766	681 479,43	1 453 720,40		25,00	
1767	681 593,90	1 453 723,99		25,00	

Раздел 2

Сведения о местоположении границ объекта

1	2	3	4	5	6
1768	681 693,39	1 453 699,81	Картометрический метод	25,00	—
1769	681 854,73	1 453 719,61		25,00	
1770	681 950,46	1 453 688,51		25,00	
1771	682 089,50	1 453 673,71		25,00	
1772	682 197,44	1 453 702,18		25,00	
1773	682 302,80	1 453 769,53		25,00	
1774	682 397,63	1 453 844,24		25,00	
1775	682 754,10	1 453 805,24		25,00	
1776	682 768,64	1 454 524,24		25,00	
1777	682 638,79	1 454 619,88		25,00	
1778	682 417,51	1 454 633,63		25,00	
1779	682 142,40	1 454 638,44		25,00	
1780	681 957,12	1 454 666,59		25,00	
1781	681 810,28	1 454 683,44		25,00	
1782	681 692,12	1 454 697,65		25,00	
1783	681 649,05	1 454 635,74		25,00	
1784	681 620,12	1 454 622,51		25,00	
1785	681 567,25	1 454 652,33		25,00	
1786	681 492,78	1 454 675,74		25,00	
1787	681 460,54	1 454 673,19		25,00	
1788	681 409,12	1 454 618,32		25,00	
1789	681 344,03	1 454 588,55		25,00	
1790	681 313,86	1 454 525,98		25,00	
1791	681 281,09	1 454 502,29		25,00	
1792	681 249,65	1 454 531,45		25,00	
1793	681 233,21	1 454 588,38		25,00	
1794	681 241,51	1 454 633,97		25,00	
1795	681 309,46	1 454 635,44		25,00	
1796	681 366,61	1 454 633,71		25,00	
1797	681 396,87	1 454 699,80		25,00	
1798	681 358,74	1 454 746,81	25,00		
1799	681 346,93	1 454 845,91	25,00		
1800	681 370,50	1 454 929,84	25,00		
1801	681 389,42	1 454 971,59	25,00		
1802	681 430,93	1 455 058,50	25,00		
1803	681 407,88	1 455 136,79	25,00		
1748	681 344,03	1 455 156,36	25,00		
П2(46)					
1804	668 637,63	1 458 516,50	Картометрический метод	25,00	—
2225	668 710,78	1 458 493,80		25,00	
2224	668 722,93	1 458 478,86		25,00	
2223	668 754,97	1 458 496,42		25,00	
2222	668 781,25	1 458 501,62		25,00	
2221	668 803,33	1 458 499,01		25,00	
2220	668 814,87	1 458 501,48		25,00	
2219	668 831,76	1 458 500,33		25,00	
2218	668 848,65	1 458 496,18		25,00	
2217	668 868,42	1 458 495,84		25,00	
2216	668 904,28	1 458 481,23		25,00	
2215	668 923,82	1 458 482,80		25,00	
2214	668 963,52	1 458 460,32		25,00	
2213	668 989,81	1 458 443,36		25,00	
2212	669 019,78	1 458 412,81		25,00	
2211	669 033,06	1 458 385,00		25,00	
2210	669 130,38	1 458 308,41		25,00	

Раздел 2

Сведения о местоположении границ объекта					
1	2	3	4	5	6
2209	669 149,39	1 458 310,55	Картометрический метод	25,00	—
2208	669 181,28	1 458 303,11		25,00	
2207	669 194,29	1 458 291,86		25,00	
2206	669 201,30	1 458 289,47		25,00	
2205	669 225,56	1 458 263,66		25,00	
2204	669 226,11	1 458 256,77		25,00	
2203	669 233,84	1 458 247,13		25,00	
2202	669 237,32	1 458 218,62		25,00	
2201	669 234,79	1 458 192,67		25,00	
2200	669 249,91	1 458 168,41		25,00	
2199	669 276,80	1 458 143,90		25,00	
2198	669 291,55	1 458 141,34		25,00	
2197	669 307,62	1 458 143,54		25,00	
2196	669 321,42	1 458 183,56		25,00	
2195	669 333,30	1 458 200,47		25,00	
2194	669 349,54	1 458 211,06		25,00	
2193	669 361,45	1 458 264,44		25,00	
2192	669 361,14	1 458 276,21		25,00	
2191	669 367,98	1 458 295,04		25,00	
2190	669 379,99	1 458 310,85		25,00	
2189	669 404,96	1 458 331,23		25,00	
2188	669 434,08	1 458 336,88		25,00	
2187	669 449,08	1 458 347,78		25,00	
2186	669 470,57	1 458 352,27		25,00	
2185	669 491,06	1 458 357,39		25,00	
2184	669 550,83	1 458 353,68		25,00	
2183	669 614,20	1 458 340,48		25,00	
2182	669 690,45	1 458 333,71		25,00	
2181	669 751,77	1 458 286,60		25,00	
2180	669 791,41	1 458 214,02		25,00	
2179	669 788,71	1 458 127,27		25,00	
2178	669 799,75	1 458 098,13		25,00	
2177	669 805,51	1 458 075,38		25,00	
2176	669 807,16	1 458 049,86		25,00	
2175	669 808,56	1 458 015,49		25,00	
2174	669 813,16	1 458 009,39		25,00	
2173	669 811,83	1 457 969,44		25,00	
2172	669 817,05	1 457 957,77		25,00	
2171	669 819,79	1 457 924,47		25,00	
2170	669 821,01	1 457 890,91		25,00	
2169	669 811,96	1 457 861,72		25,00	
2168	669 801,47	1 457 801,26		25,00	
2167	669 817,89	1 457 789,20		25,00	
2166	669 826,68	1 457 758,29		25,00	
2165	669 817,80	1 457 727,12		25,00	
2164	669 831,36	1 457 711,05	25,00		
2163	669 837,78	1 457 690,26	25,00		
2162	669 848,39	1 457 691,60	25,00		
2161	669 868,83	1 457 687,68	25,00		
2160	669 889,21	1 457 674,79	25,00		
2159	669 910,08	1 457 664,14	25,00		
2158	669 924,85	1 457 657,92	25,00		
2157	669 943,66	1 457 637,21	25,00		
2156	669 980,18	1 457 568,13	25,00		
2155	669 983,15	1 457 543,39	25,00		

Раздел 2

Сведения о местоположении границ объекта					
1	2	3	4	5	6
2154	669 982,06	1 457 524,80	Картометрический метод	25,00	—
2153	669 992,81	1 457 505,99		25,00	
2152	670 000,19	1 457 448,13		25,00	
2151	670 019,67	1 457 356,33		25,00	
2150	669 988,69	1 457 134,84		25,00	
2149	669 947,40	1 457 130,80		25,00	
2148	669 937,54	1 457 126,42		25,00	
2147	669 869,99	1 457 079,41		25,00	
2146	669 791,98	1 457 061,46		25,00	
2145	669 766,05	1 457 038,34		25,00	
2144	669 760,43	1 456 998,35		25,00	
2143	669 742,47	1 456 944,48		25,00	
2142	669 725,46	1 456 927,18		25,00	
2141	669 699,34	1 456 864,33		25,00	
2140	669 695,89	1 456 856,02		25,00	
2139	669 749,72	1 456 815,88		25,00	
2138	669 816,42	1 456 730,62		25,00	
2137	669 851,04	1 456 661,65		25,00	
2136	669 880,32	1 456 588,21		25,00	
2135	669 904,56	1 456 495,02		25,00	
2134	669 918,24	1 456 349,76		25,00	
2133	669 913,01	1 456 333,29		25,00	
2132	669 909,06	1 456 312,84		25,00	
2131	669 928,37	1 456 301,88		25,00	
2130	669 937,72	1 456 300,72		25,00	
2129	669 954,73	1 456 309,91		25,00	
2128	669 968,08	1 456 332,30		25,00	
2127	670 013,34	1 456 332,73		25,00	
2126	670 043,24	1 456 362,10		25,00	
2125	670 053,53	1 456 353,58		25,00	
2124	670 069,71	1 456 361,37		25,00	
2123	670 085,56	1 456 356,36		25,00	
2122	670 094,99	1 456 357,68		25,00	
2121	670 115,44	1 456 356,34		25,00	
2120	670 154,06	1 456 342,61		25,00	
2119	670 173,48	1 456 297,06		25,00	
2118	670 161,09	1 456 262,29		25,00	
2117	670 166,65	1 456 257,50		25,00	
2116	670 174,59	1 456 262,68		25,00	
2115	670 211,29	1 456 268,50		25,00	
2114	670 237,62	1 456 269,76		25,00	
2113	670 264,08	1 456 257,36		25,00	
2112	670 290,65	1 456 250,24		25,00	
2111	670 312,85	1 456 237,05		25,00	
2110	670 339,99	1 456 226,22		25,00	
2109	670 368,89	1 456 208,97		25,00	
2108	670 400,36	1 456 185,83		25,00	
2107	670 436,28	1 456 150,75	25,00		
2106	670 442,72	1 456 129,77	25,00		
2105	670 458,49	1 456 125,55	25,00		
2104	670 480,77	1 456 109,50	25,00		
2103	670 487,99	1 456 107,07	25,00		
2102	670 537,32	1 456 075,18	25,00		
2101	670 507,96	1 456 007,64	25,00		
2100	670 478,39	1 455 946,64	25,00		

Раздел 2

Сведения о местоположении границ объекта

1	2	3	4	5	6
2099	670 480,12	1 455 864,37	Картометрический метод	25,00	—
2098	670 470,90	1 455 842,32		25,00	
2097	670 395,65	1 455 833,32		25,00	
2096	670 344,98	1 455 879,26		25,00	
2095	670 328,09	1 455 925,68		25,00	
2094	670 274,96	1 455 899,67		25,00	
2093	670 266,56	1 455 946,91		25,00	
2092	670 266,00	1 455 950,08		25,00	
2091	670 206,03	1 455 988,30		25,00	
2090	670 160,25	1 456 008,44		25,00	
2089	670 176,12	1 456 121,20		25,00	
2088	670 170,28	1 456 157,54		25,00	
2087	670 172,05	1 456 170,19		25,00	
2086	670 175,90	1 456 197,66		25,00	
2085	670 048,43	1 456 127,62		25,00	
2084	670 047,59	1 456 127,29		25,00	
2083	669 966,09	1 456 082,12		25,00	
2082	669 885,68	1 456 028,87		25,00	
2081	669 916,37	1 455 981,64		25,00	
2080	669 916,12	1 455 963,18		25,00	
2079	669 910,14	1 455 947,59		25,00	
2078	669 863,62	1 455 913,30		25,00	
2077	669 808,85	1 455 882,30		25,00	
2076	669 755,07	1 455 881,01		25,00	
2075	669 725,25	1 455 917,54		25,00	
2074	669 728,13	1 455 919,62		25,00	
2073	669 796,80	1 455 969,37		25,00	
2072	669 784,68	1 455 991,37		25,00	
2071	669 783,75	1 456 021,14		25,00	
2070	669 863,77	1 456 055,62		25,00	
2069	669 839,88	1 456 115,56		25,00	
2068	669 855,98	1 456 137,31		25,00	
2067	669 850,72	1 456 201,23		25,00	
2066	669 839,40	1 456 210,13		25,00	
2065	669 837,04	1 456 243,99		25,00	
2064	669 842,44	1 456 244,12		25,00	
2063	669 845,25	1 456 252,84		25,00	
2062	669 842,76	1 456 272,33		25,00	
2061	669 843,53	1 456 284,56		25,00	
2060	669 838,96	1 456 286,88		25,00	
2059	669 838,92	1 456 286,51		25,00	
2058	669 814,08	1 456 304,35		25,00	
2057	669 748,92	1 456 244,17		25,00	
2056	669 742,01	1 456 253,27		25,00	
2055	669 739,66	1 456 256,35		25,00	
2054	669 732,66	1 456 265,58	25,00		
2053	669 727,92	1 456 271,83	25,00		
2052	669 737,66	1 456 279,23	25,00		
2051	669 817,00	1 456 340,98	25,00		
2050	669 819,78	1 456 345,37	25,00		
2049	669 822,10	1 456 367,13	25,00		
2048	669 821,34	1 456 394,95	25,00		
2047	669 817,20	1 456 450,60	25,00		
2046	669 811,06	1 456 481,04	25,00		
2045	669 796,84	1 456 479,45	25,00		

Раздел 2

Сведения о местоположении границ объекта					
1	2	3	4	5	6
2044	669 782,61	1 456 559,79	Картометрический метод	25,00	—
2043	669 759,69	1 456 616,16		25,00	
2042	669 750,50	1 456 610,40		25,00	
2041	669 717,57	1 456 615,42		25,00	
2040	669 668,55	1 456 627,19		25,00	
2039	669 632,81	1 456 637,76		25,00	
2038	669 603,76	1 456 634,92		25,00	
2037	669 553,60	1 456 632,44		25,00	
2036	669 542,40	1 456 631,89		25,00	
2035	669 533,42	1 456 633,03		25,00	
2034	669 513,41	1 456 632,54		25,00	
2033	669 497,57	1 456 630,19		25,00	
2032	669 432,23	1 456 622,22		25,00	
2031	669 418,88	1 456 618,93		25,00	
2030	669 409,82	1 456 615,07		25,00	
2029	669 399,82	1 456 609,13		25,00	
2028	669 392,64	1 456 603,74		25,00	
2027	669 385,12	1 456 596,16		25,00	
2026	669 381,01	1 456 589,42		25,00	
2025	669 366,11	1 456 585,00		25,00	
2024	669 359,31	1 456 583,07		25,00	
2023	669 326,36	1 456 567,88		25,00	
2022	669 328,95	1 456 559,99		25,00	
2021	669 251,91	1 456 514,95		25,00	
2020	669 233,17	1 456 506,24		25,00	
2019	669 140,69	1 456 451,29		25,00	
2018	669 125,88	1 456 475,73		25,00	
2017	669 127,48	1 456 475,90		25,00	
2016	669 132,77	1 456 481,62		25,00	
2015	669 130,51	1 456 483,96		25,00	
2014	669 143,74	1 456 498,85		25,00	
2013	669 152,38	1 456 532,82		25,00	
2012	669 157,38	1 456 545,24		25,00	
2011	669 180,36	1 456 563,17		25,00	
2010	669 202,96	1 456 581,93		25,00	
2009	669 220,77	1 456 588,65		25,00	
2008	669 254,91	1 456 603,21		25,00	
2007	669 261,99	1 456 608,60		25,00	
2006	669 289,63	1 456 648,67		25,00	
2005	669 330,54	1 456 674,53		25,00	
2004	669 365,23	1 456 689,61		25,00	
2003	669 362,68	1 456 695,40	25,00		
2002	669 358,74	1 456 693,19	25,00		
2001	669 355,92	1 456 698,44	25,00		
2000	669 347,37	1 456 695,27	25,00		
1999	669 349,27	1 456 688,84	25,00		
1998	669 328,62	1 456 679,56	25,00		
1997	669 309,43	1 456 667,87	25,00		
1996	669 306,41	1 456 672,41	25,00		
1995	669 298,45	1 456 669,64	25,00		
1994	669 298,35	1 456 668,64	25,00		
1993	669 300,86	1 456 663,50	25,00		
1992	669 286,20	1 456 653,23	25,00		
1991	669 270,31	1 456 628,48	25,00		
1990	669 266,34	1 456 630,54	25,00		

Раздел 2

Сведения о местоположении границ объекта

1	2	3	4	5	6
1989	669 260,84	1 456 624,62	Картометрический метод	25,00	—
1988	669 265,59	1 456 621,35		25,00	
1987	669 253,96	1 456 606,33		25,00	
1986	669 240,47	1 456 601,07		25,00	
1985	669 236,00	1 456 603,01		25,00	
1984	669 227,95	1 456 600,14		25,00	
1983	669 229,21	1 456 597,12		25,00	
1982	669 218,75	1 456 593,78		25,00	
1981	669 191,49	1 456 577,71		25,00	
1980	669 182,90	1 456 571,85		25,00	
1979	669 180,43	1 456 573,88		25,00	
1978	669 173,88	1 456 570,59		25,00	
1977	669 176,96	1 456 567,80		25,00	
1976	669 153,84	1 456 549,40		25,00	
1975	669 149,32	1 456 541,77		25,00	
1974	669 143,54	1 456 542,96		25,00	
1973	669 141,41	1 456 535,09		25,00	
1972	669 147,19	1 456 533,40		25,00	
1971	669 139,10	1 456 502,53		25,00	
1970	669 122,46	1 456 482,81		25,00	
1969	669 092,36	1 456 536,15		25,00	
1968	669 121,74	1 456 555,71		25,00	
1967	669 136,67	1 456 570,57		25,00	
1966	669 154,59	1 456 583,99		25,00	
1965	669 164,22	1 456 592,14		25,00	
1964	669 167,78	1 456 596,19		25,00	
1963	669 172,33	1 456 599,22		25,00	
1962	669 189,70	1 456 609,94		25,00	
1961	669 199,20	1 456 616,00		25,00	
1960	669 201,50	1 456 616,16		25,00	
1959	669 212,71	1 456 623,18		25,00	
1958	669 228,42	1 456 636,24		25,00	
1957	669 231,06	1 456 638,80		25,00	
1956	669 247,94	1 456 656,03		25,00	
1955	669 255,93	1 456 667,81		25,00	
1954	669 266,28	1 456 690,05		25,00	
1953	669 265,90	1 456 691,36		25,00	
1952	669 272,11	1 456 698,36		25,00	
1951	669 273,34	1 456 702,23		25,00	
1950	669 237,71	1 456 725,38		25,00	
1949	669 217,13	1 456 741,71	25,00		
1948	669 195,72	1 456 762,29	25,00		
1947	669 183,80	1 456 768,66	25,00		
1946	669 183,89	1 456 777,02	25,00		
1945	669 210,01	1 456 800,45	25,00		
1944	669 243,28	1 456 816,93	25,00		
1943	669 272,34	1 456 845,98	25,00		
1942	669 220,20	1 456 888,31	25,00		
1941	669 216,96	1 456 891,22	25,00		
1940	669 212,86	1 456 886,63	25,00		
1939	669 203,73	1 456 894,48	25,00		
1938	669 208,65	1 456 900,15	25,00		
1937	669 204,06	1 456 904,13	25,00		
1936	669 218,93	1 456 921,18	25,00		
1935	669 224,34	1 456 922,85	25,00		

Раздел 2

Сведения о местоположении границ объекта					
1	2	3	4	5	6
1934	669 225,84	1 456 922,62	Картометрический метод	25,00	—
1933	669 286,57	1 456 871,69		25,00	
1932	669 287,43	1 456 871,02		25,00	
1931	669 290,58	1 456 874,34		25,00	
1930	669 314,60	1 456 905,96		25,00	
1929	669 296,77	1 456 917,30		25,00	
1928	669 316,12	1 456 945,90		25,00	
1927	669 330,93	1 456 943,27		25,00	
1926	669 366,87	1 456 949,85		25,00	
1925	669 395,50	1 456 956,15		25,00	
1924	669 392,88	1 456 974,00		25,00	
1923	669 432,90	1 457 006,57		25,00	
1922	669 435,58	1 457 049,94		25,00	
1921	669 386,16	1 457 080,62		25,00	
1920	669 307,66	1 457 056,36		25,00	
1919	669 252,38	1 457 083,53		25,00	
1918	669 236,98	1 457 121,58		25,00	
1917	669 232,17	1 457 159,36		25,00	
1916	669 302,45	1 457 233,37		25,00	
1915	669 369,44	1 457 263,31		25,00	
1914	669 386,99	1 457 254,14		25,00	
1913	669 385,74	1 457 263,46		25,00	
1912	669 406,41	1 457 293,04		25,00	
1911	669 369,94	1 457 327,12		25,00	
1910	669 417,19	1 457 374,28		25,00	
1909	669 443,93	1 457 357,05		25,00	
1908	669 519,10	1 457 392,97		25,00	
1907	669 451,03	1 457 414,15		25,00	
1906	669 364,30	1 457 445,02		25,00	
1905	669 327,53	1 457 447,60		25,00	
1904	669 315,25	1 457 461,50		25,00	
1903	669 294,69	1 457 476,53		25,00	
1902	669 235,72	1 457 510,86		25,00	
1901	669 216,36	1 457 526,17		25,00	
1900	669 136,43	1 457 595,24		25,00	
1899	669 107,37	1 457 625,09		25,00	
1898	669 118,50	1 457 636,21		25,00	
1897	669 123,37	1 457 643,92		25,00	
1896	669 127,13	1 457 647,55		25,00	
1895	669 129,15	1 457 647,96		25,00	
1894	669 132,83	1 457 651,03		25,00	
1893	669 135,42	1 457 653,88		25,00	
1892	669 146,28	1 457 662,75		25,00	
1891	669 147,81	1 457 664,82		25,00	
1890	669 148,37	1 457 667,76		25,00	
1889	669 148,02	1 457 682,41		25,00	
1888	669 141,40	1 457 698,60		25,00	
1887	669 138,34	1 457 718,69	25,00		
1886	669 135,86	1 457 720,82	25,00		
1885	669 128,03	1 457 731,15	25,00		
1884	669 125,33	1 457 733,99	25,00		
1883	669 120,37	1 457 741,30	25,00		
1882	669 118,55	1 457 742,04	25,00		
1881	669 112,12	1 457 749,36	25,00		
1880	669 100,26	1 457 759,96	25,00		

Раздел 2

Сведения о местоположении границ объекта					
1	2	3	4	5	6
1879	669 097,79	1 457 762,65	Картометрический метод	25,00	—
1878	669 096,10	1 457 763,81		25,00	
1877	669 094,22	1 457 764,35		25,00	
1876	669 088,38	1 457 765,35		25,00	
1875	669 080,82	1 457 764,49		25,00	
1874	669 078,39	1 457 763,01		25,00	
1873	669 077,15	1 457 760,58		25,00	
1872	669 051,90	1 457 764,40		25,00	
1871	669 048,11	1 457 764,58		25,00	
1870	669 045,42	1 457 763,13		25,00	
1869	669 039,59	1 457 757,30		25,00	
1868	669 030,29	1 457 749,94		25,00	
1867	669 027,59	1 457 747,12		25,00	
1866	669 027,10	1 457 747,12		25,00	
1865	669 022,41	1 457 742,71		25,00	
1864	669 022,38	1 457 742,15		25,00	
1863	669 019,64	1 457 739,33		25,00	
1862	669 017,82	1 457 738,92		25,00	
1861	669 013,49	1 457 734,79		25,00	
1860	669 013,31	1 457 734,15		25,00	
1859	669 007,63	1 457 729,33		25,00	
1858	669 007,23	1 457 729,50		25,00	
1857	668 944,97	1 457 783,69		25,00	
1856	668 968,34	1 457 870,34		25,00	
1855	669 072,35	1 457 888,50		25,00	
1854	669 131,86	1 457 939,47		25,00	
1853	669 159,76	1 458 014,94		25,00	
1852	669 167,79	1 458 131,03		25,00	
1851	669 174,25	1 458 147,43		25,00	
1850	669 139,43	1 458 152,98		25,00	
1849	669 106,61	1 458 139,70		25,00	
1848	669 023,36	1 458 162,22		25,00	
1847	668 987,35	1 458 156,08		25,00	
1846	668 944,10	1 458 172,27		25,00	
1845	668 860,72	1 458 180,58		25,00	
1844	668 742,49	1 458 148,34		25,00	
1843	668 684,39	1 458 174,16		25,00	
1842	668 656,23	1 458 176,71		25,00	
1841	668 628,02	1 458 163,75		25,00	
1840	668 609,13	1 458 181,52		25,00	
1839	668 589,98	1 458 201,54		25,00	
1838	668 569,84	1 458 222,58		25,00	
1837	668 557,45	1 458 211,07		25,00	
1836	668 541,74	1 458 191,22		25,00	
1835	668 536,95	1 458 179,49		25,00	
1834	668 524,38	1 458 162,49		25,00	
1833	668 536,45	1 458 154,09		25,00	
1832	668 550,53	1 458 145,44	25,00		
1831	668 557,10	1 458 141,40	25,00		
1830	668 560,54	1 458 126,32	25,00		
1829	668 561,70	1 458 121,16	25,00		
1828	668 557,12	1 458 123,62	25,00		
1827	668 549,74	1 458 124,64	25,00		
1826	668 543,00	1 458 122,65	25,00		
1825	668 537,41	1 458 116,73	25,00		

Раздел 2

Сведения о местоположении границ объекта					
1	2	3	4	5	6
1824	668 518,35	1 458 093,93	Картометрический метод	25,00	—
1823	668 521,31	1 458 091,28		25,00	
1822	668 517,52	1 458 086,04		25,00	
1821	668 522,43	1 458 080,36		25,00	
1820	668 478,69	1 458 027,14		25,00	
1819	668 470,42	1 458 035,58		25,00	
1818	668 500,89	1 458 075,64		25,00	
1817	668 354,46	1 458 193,36		25,00	
1816	668 371,00	1 458 227,23		25,00	
1815	668 421,99	1 458 252,99		25,00	
1814	668 435,29	1 458 256,42		25,00	
1813	668 437,32	1 458 273,32		25,00	
1812	668 455,21	1 458 302,51		25,00	
1811	668 489,57	1 458 327,47		25,00	
1810	668 526,10	1 458 314,89		25,00	
1809	668 542,02	1 458 303,64		25,00	
1808	668 556,65	1 458 323,87		25,00	
1807	668 577,57	1 458 345,70		25,00	
1806	668 526,92	1 458 419,87		25,00	
1805	668 590,15	1 458 484,85		25,00	
1804	668 637,63	1 458 516,50	25,00		
Вырез 1 из 1					
2226	668 572,62	1 458 242,61	Картометрический метод	25,00	—
2227	668 554,19	1 458 242,53		25,00	
2228	668 550,39	1 458 232,99		25,00	
2229	668 560,86	1 458 224,47		25,00	
2230	668 570,80	1 458 231,99		25,00	
2226	668 572,62	1 458 242,61		25,00	
П2(47)					
2226	668 572,62	1 458 242,61	Картометрический метод	25,00	—
2227	668 554,19	1 458 242,53		25,00	
2228	668 550,39	1 458 232,99		25,00	
2229	668 560,86	1 458 224,47		25,00	
2230	668 570,80	1 458 231,99		25,00	
2226	668 572,62	1 458 242,61		25,00	
П2(48)					
2231	670 292,80	1 455 755,31	Картометрический метод	25,00	—
2232	670 270,38	1 455 716,26		25,00	
2233	670 301,67	1 455 651,85		25,00	
2234	670 286,28	1 455 608,49		25,00	
2235	670 292,49	1 455 558,28		25,00	
2236	670 250,71	1 455 566,44		25,00	
2237	670 180,77	1 455 558,05		25,00	
2238	670 170,79	1 455 555,10		25,00	
2239	670 145,03	1 455 564,87		25,00	
2240	670 142,54	1 455 557,97		25,00	
2241	670 142,21	1 455 554,39		25,00	
2242	670 141,84	1 455 550,46		25,00	
2243	670 126,17	1 455 500,35		25,00	
2244	670 129,94	1 455 487,04		25,00	
2245	670 103,60	1 455 430,55		25,00	
2246	670 101,37	1 455 425,78		25,00	
2247	670 133,13	1 455 403,77		25,00	
2248	670 146,62	1 455 365,15		25,00	
2249	670 140,61	1 455 345,25		25,00	

Раздел 2

Сведения о местоположении границ объекта					
1	2	3	4	5	6
2250	670 111,17	1 455 311,30	Картометрический метод	25,00	—
2251	670 093,82	1 455 289,18		25,00	
2252	670 063,71	1 455 257,54		25,00	
2253	670 009,88	1 455 227,21		25,00	
2254	670 008,17	1 455 226,25		25,00	
2255	669 987,91	1 455 212,99		25,00	
2256	669 981,22	1 455 196,14		25,00	
2257	669 984,98	1 455 168,39		25,00	
2258	669 988,69	1 455 138,60		25,00	
2259	669 999,59	1 455 127,06		25,00	
2260	670 027,14	1 455 078,97		25,00	
2261	670 029,12	1 455 052,74		25,00	
2262	670 032,71	1 455 035,57		25,00	
2263	670 098,56	1 454 979,71		25,00	
2264	670 140,86	1 454 963,84		25,00	
2265	670 193,52	1 454 971,36		25,00	
2266	670 307,55	1 454 948,23		25,00	
2267	670 398,98	1 454 921,52		25,00	
2268	670 411,92	1 454 918,40		25,00	
2269	670 412,86	1 454 916,56		25,00	
2270	670 432,66	1 454 934,33		25,00	
2271	670 446,65	1 454 958,17		25,00	
2272	670 472,22	1 454 968,92		25,00	
2273	670 481,56	1 454 969,64		25,00	
2274	670 485,87	1 454 972,78		25,00	
2275	670 491,92	1 454 980,05		25,00	
2276	670 504,12	1 454 983,97		25,00	
2277	670 515,19	1 454 992,98		25,00	
2278	670 519,22	1 455 001,04		25,00	
2279	670 517,77	1 455 034,05		25,00	
2280	670 529,85	1 455 060,63		25,00	
2281	670 552,24	1 455 078,76		25,00	
2282	670 555,15	1 455 085,14		25,00	
2283	670 570,04	1 455 086,49		25,00	
2284	670 600,59	1 455 125,66		25,00	
2285	670 617,60	1 455 130,70		25,00	
2286	670 637,86	1 455 130,81		25,00	
2287	670 660,69	1 455 123,64		25,00	
2288	670 706,91	1 455 117,82		25,00	
2289	670 719,44	1 455 108,09		25,00	
2290	670 734,66	1 455 113,01		25,00	
2291	670 791,74	1 455 083,58		25,00	
2292	670 825,43	1 455 082,12		25,00	
2293	670 917,25	1 455 088,61		25,00	
2294	670 971,87	1 455 098,91		25,00	
2295	671 074,83	1 455 134,50		25,00	
2296	671 102,70	1 455 137,30		25,00	
2297	671 119,60	1 455 146,03	25,00		
2298	671 127,66	1 455 158,34	25,00		
2299	671 128,38	1 455 160,88	25,00		
2300	671 127,49	1 455 163,05	25,00		
2301	671 119,56	1 455 199,28	25,00		
2302	671 044,74	1 455 281,38	25,00		
2303	670 992,49	1 455 265,70	25,00		
2304	670 983,12	1 455 274,05	25,00		

Раздел 2

Сведения о местоположении границ объекта					
1	2	3	4	5	6
2305	670 926,17	1 455 271,64	Картометрический метод	25,00	—
2306	670 829,41	1 455 357,28		25,00	
2307	670 779,52	1 455 390,28		25,00	
2308	670 760,72	1 455 415,88		25,00	
2309	670 727,10	1 455 427,41		25,00	
2310	670 687,91	1 455 428,93		25,00	
2311	670 618,67	1 455 420,72		25,00	
2312	670 515,25	1 455 439,35		25,00	
2313	670 486,34	1 455 496,12		25,00	
2314	670 371,04	1 455 516,24		25,00	
2315	670 437,36	1 455 529,59		25,00	
2316	670 449,34	1 455 540,71		25,00	
2317	670 422,28	1 455 626,15		25,00	
2318	670 440,19	1 455 626,67		25,00	
2319	670 448,60	1 455 614,53		25,00	
2320	670 465,69	1 455 613,66		25,00	
2321	670 488,88	1 455 549,09		25,00	
2322	670 583,77	1 455 528,39		25,00	
2323	670 582,97	1 455 566,60		25,00	
2324	670 631,16	1 455 565,54		25,00	
2325	670 630,65	1 455 660,37		25,00	
2326	670 563,60	1 455 663,93		25,00	
2327	670 502,88	1 455 682,49		25,00	
2328	670 468,67	1 455 675,52		25,00	
2329	670 465,20	1 455 620,77		25,00	
2330	670 453,73	1 455 622,35		25,00	
2331	670 443,51	1 455 634,01		25,00	
2332	670 424,80	1 455 633,81		25,00	
2333	670 421,50	1 455 684,37		25,00	
2334	670 393,46	1 455 682,21		25,00	
2335	670 381,02	1 455 711,11		25,00	
2336	670 335,87	1 455 727,63		25,00	
2337	670 318,94	1 455 751,50	25,00		
2231	670 292,80	1 455 755,31	25,00		
П2(49)					
2338	686 164,96	1 454 044,41	Картометрический метод	25,00	—
2339	686 154,79	1 454 031,49		25,00	
2340	686 136,04	1 454 007,69		25,00	
2341	686 086,79	1 453 961,02		25,00	
2342	686 067,41	1 453 897,17		25,00	
2343	686 071,51	1 453 799,69		25,00	
2344	686 161,70	1 453 677,71		25,00	
2345	686 211,49	1 453 650,67		25,00	
2346	686 287,17	1 453 709,69		25,00	
2347	686 417,69	1 453 727,38		25,00	
2348	686 444,65	1 453 694,37		25,00	
2349	686 453,89	1 453 564,27		25,00	
2350	686 443,29	1 453 477,20		25,00	
2351	686 455,46	1 453 414,87		25,00	
2352	686 510,86	1 453 366,11		25,00	
2353	686 532,00	1 453 375,97		25,00	
2354	686 557,37	1 453 411,99		25,00	
2355	686 600,63	1 453 356,33		25,00	
2356	686 635,43	1 453 321,12		25,00	
2357	686 656,81	1 453 255,74		25,00	

Раздел 2

Сведения о местоположении границ объекта					
1	2	3	4	5	6
2358	686 703,79	1 453 187,81	Картометрический метод	25,00	—
2359	686 704,63	1 453 130,96		25,00	
2360	686 709,33	1 453 069,98		25,00	
2361	686 728,12	1 453 022,91		25,00	
2362	686 932,21	1 452 773,22		25,00	
2363	686 928,43	1 452 681,96		25,00	
2364	687 008,36	1 452 661,31		25,00	
2365	686 936,40	1 453 301,95		25,00	
2338	686 164,96	1 454 044,41		25,00	
П2(50)					
2366	675 994,28	1 448 233,72	Картометрический метод	25,00	—
2367	675 957,92	1 448 158,31		25,00	
2368	675 947,80	1 448 099,10		25,00	
2369	675 881,94	1 448 050,07		25,00	
2370	675 826,29	1 448 064,51		25,00	
2371	675 774,40	1 448 057,58		25,00	
2372	675 733,83	1 447 986,54		25,00	
2373	675 737,18	1 447 948,18		25,00	
2374	675 719,10	1 447 914,71		25,00	
2375	675 735,47	1 447 880,20		25,00	
2376	675 778,31	1 447 870,41		25,00	
2377	675 833,74	1 447 847,47		25,00	
2378	675 863,46	1 447 829,57		25,00	
2379	675 870,89	1 447 782,57		25,00	
2380	675 844,30	1 447 753,62		25,00	
2381	675 774,88	1 447 734,47		25,00	
2382	675 735,81	1 447 722,89		25,00	
2383	675 640,76	1 447 713,02		25,00	
2384	675 587,39	1 447 646,61		25,00	
2385	675 521,85	1 447 610,34		25,00	
2386	675 438,85	1 447 566,09		25,00	
2387	675 341,46	1 447 462,76		25,00	
2388	675 344,70	1 447 420,14		25,00	
2389	675 365,15	1 447 377,01		25,00	
2390	675 338,14	1 447 331,07		25,00	
2391	675 285,84	1 447 307,14		25,00	
2392	675 262,91	1 447 252,56		25,00	
2393	675 288,00	1 447 222,05		25,00	
2394	675 339,88	1 447 228,99		25,00	
2395	675 399,95	1 447 218,66	25,00		
2396	675 474,11	1 447 254,67	25,00		
2397	675 529,86	1 447 244,48	25,00		
2398	676 098,50	1 448 094,53	25,00		
2366	675 994,28	1 448 233,72	25,00		
П2(51)					
2399	666 352,49	1 457 671,76	Картометрический метод	25,00	—
2521	666 354,14	1 457 671,02		25,00	
2520	666 355,62	1 457 668,47		25,00	
2519	666 361,06	1 457 664,58		25,00	
2518	666 363,28	1 457 664,38		25,00	
2517	666 366,97	1 457 670,03		25,00	
2516	666 376,09	1 457 664,88		25,00	
2515	666 379,45	1 457 659,74		25,00	
2514	666 383,83	1 457 653,04		25,00	
2513	666 394,51	1 457 640,27		25,00	

Раздел 2

Сведения о местоположении границ объекта					
1	2	3	4	5	6
2512	666 407,91	1 457 628,88	Картометрический метод	25,00	—
2511	666 421,20	1 457 617,33		25,00	
2510	666 433,24	1 457 602,50		25,00	
2509	666 447,84	1 457 588,31		25,00	
2508	666 461,95	1 457 578,03		25,00	
2507	666 473,70	1 457 568,18		25,00	
2506	666 482,98	1 457 557,40		25,00	
2505	666 492,92	1 457 546,89		25,00	
2504	666 502,99	1 457 537,08		25,00	
2503	666 509,33	1 457 528,58		25,00	
2502	666 512,00	1 457 519,50		25,00	
2501	666 515,38	1 457 508,64		25,00	
2500	666 517,66	1 457 505,54		25,00	
2499	666 524,09	1 457 499,85		25,00	
2498	666 547,23	1 457 488,26		25,00	
2497	666 552,50	1 457 487,55		25,00	
2496	666 561,64	1 457 487,98		25,00	
2495	666 572,72	1 457 489,40		25,00	
2494	666 584,78	1 457 489,99		25,00	
2493	666 597,00	1 457 489,12		25,00	
2492	666 609,15	1 457 487,51		25,00	
2491	666 620,58	1 457 487,67		25,00	
2490	666 631,43	1 457 487,06		25,00	
2489	666 640,91	1 457 482,86		25,00	
2488	666 647,52	1 457 476,04		25,00	
2487	666 648,75	1 457 473,38		25,00	
2486	666 649,86	1 457 466,93		25,00	
2485	666 649,41	1 457 458,27		25,00	
2484	666 648,33	1 457 453,33		25,00	
2483	666 646,53	1 457 448,21		25,00	
2482	666 641,54	1 457 439,21		25,00	
2481	666 638,75	1 457 436,08		25,00	
2480	666 632,45	1 457 431,53		25,00	
2479	666 619,74	1 457 424,88		25,00	
2478	666 603,50	1 457 419,09		25,00	
2477	666 586,51	1 457 412,60		25,00	
2476	666 570,82	1 457 403,05		25,00	
2475	666 558,78	1 457 391,88		25,00	
2474	666 550,29	1 457 378,94		25,00	
2473	666 544,78	1 457 365,77		25,00	
2472	666 540,56	1 457 353,77		25,00	
2471	666 539,01	1 457 345,62		25,00	
2470	666 539,11	1 457 342,24	25,00		
2469	666 540,03	1 457 339,85	25,00		
2468	666 542,42	1 457 338,38	25,00		
2467	666 544,04	1 457 338,41	25,00		
2466	666 546,86	1 457 339,44	25,00		
2465	666 553,08	1 457 344,19	25,00		
2464	666 561,87	1 457 354,10	25,00		
2463	666 571,87	1 457 362,15	25,00		
2462	666 581,49	1 457 370,05	25,00		
2461	666 589,95	1 457 377,01	25,00		
2460	666 596,19	1 457 383,45	25,00		
2459	666 601,16	1 457 387,95	25,00		
2458	666 604,33	1 457 389,66	25,00		

Раздел 2

Сведения о местоположении границ объекта					
1	2	3	4	5	6
2457	666 615,82	1 457 391,59	Картометрический метод	25,00	—
2456	666 625,33	1 457 393,53		25,00	
2455	666 634,99	1 457 396,04		25,00	
2454	666 644,25	1 457 396,79		25,00	
2453	666 654,77	1 457 396,73		25,00	
2452	666 668,19	1 457 394,03		25,00	
2451	666 679,57	1 457 389,90		25,00	
2450	666 690,19	1 457 384,83		25,00	
2449	666 703,67	1 457 377,48		25,00	
2448	666 720,74	1 457 363,07		25,00	
2447	666 733,31	1 457 350,85		25,00	
2446	666 742,92	1 457 341,55		25,00	
2445	666 752,39	1 457 334,94		25,00	
2444	666 766,21	1 457 329,00		25,00	
2443	666 774,63	1 457 322,66		25,00	
2442	666 780,26	1 457 320,37		25,00	
2441	666 790,39	1 457 314,62		25,00	
2440	666 802,13	1 457 304,54		25,00	
2439	666 813,02	1 457 292,99		25,00	
2438	666 821,86	1 457 283,27		25,00	
2437	666 827,29	1 457 277,34		25,00	
2436	666 829,57	1 457 273,33		25,00	
2435	666 834,42	1 457 255,77		25,00	
2434	666 838,30	1 457 244,86		25,00	
2433	666 840,84	1 457 240,77		25,00	
2432	666 843,90	1 457 237,82		25,00	
2431	666 851,95	1 457 234,14		25,00	
2430	666 868,07	1 457 229,84		25,00	
2429	666 877,97	1 457 226,31		25,00	
2428	666 882,56	1 457 223,88		25,00	
2427	666 891,04	1 457 217,00		25,00	
2426	666 894,52	1 457 212,62		25,00	
2425	666 897,20	1 457 207,71		25,00	
2424	666 900,53	1 457 197,57		25,00	
2423	666 901,85	1 457 183,46		25,00	
2422	666 901,59	1 457 167,07		25,00	
2421	666 903,09	1 457 162,12		25,00	
2420	666 904,37	1 457 160,34		25,00	
2419	666 806,85	1 457 087,50		25,00	
2418	666 846,41	1 457 084,27		25,00	
2417	666 866,19	1 457 064,06		25,00	
2416	666 833,90	1 457 033,26		25,00	
2415	666 799,38	1 457 025,81		25,00	
2414	666 803,87	1 457 012,23		25,00	
2413	666 790,20	1 456 995,85		25,00	
2412	666 720,58	1 457 039,15		25,00	
2411	666 683,08	1 457 033,64		25,00	
2410	666 549,79	1 456 991,04	25,00		
2409	666 495,72	1 457 076,10	25,00		
2408	666 508,65	1 457 147,51	25,00		
2407	666 414,30	1 457 265,42	25,00		
2406	666 392,30	1 457 278,67	25,00		
2405	666 432,70	1 457 341,74	25,00		
2404	666 468,71	1 457 354,37	25,00		
2403	666 481,73	1 457 368,57	25,00		

Раздел 2

Сведения о местоположении границ объекта					
1	2	3	4	5	6
2402	666 493,00	1 457 429,80	Картометрический метод	25,00	—
2401	666 425,01	1 457 551,69		25,00	
2400	666 337,41	1 457 647,79		25,00	
2399	666 352,49	1 457 671,76		25,00	
Вырез 1 из 2					
2522	666 832,87	1 457 144,75	Картометрический метод	25,00	—
2523	666 811,80	1 457 209,49		25,00	
2524	666 828,05	1 457 231,45		25,00	
2525	666 826,58	1 457 234,82		25,00	
2526	666 826,10	1 457 242,84		25,00	
2527	666 818,16	1 457 266,24		25,00	
2528	666 821,11	1 457 270,31		25,00	
2529	666 814,13	1 457 278,27		25,00	
2530	666 796,63	1 457 296,69		25,00	
2531	666 758,98	1 457 327,79		25,00	
2532	666 740,99	1 457 339,87		25,00	
2533	666 732,58	1 457 348,57		25,00	
2534	666 727,49	1 457 350,84		25,00	
2535	666 712,19	1 457 365,03		25,00	
2536	666 707,21	1 457 360,11		25,00	
2537	666 701,30	1 457 350,11		25,00	
2538	666 697,45	1 457 349,21		25,00	
2539	666 685,72	1 457 353,33		25,00	
2540	666 680,13	1 457 343,68		25,00	
2541	666 780,58	1 457 240,30		25,00	
2542	666 778,17	1 457 238,26		25,00	
2543	666 744,41	1 457 207,48		25,00	
2544	666 773,19	1 457 180,54		25,00	
2545	666 783,94	1 457 190,57		25,00	
2546	666 797,53	1 457 175,89	25,00		
2547	666 788,08	1 457 167,02	25,00		
2548	666 819,16	1 457 132,65	25,00		
2522	666 832,87	1 457 144,75	25,00		
Вырез 2 из 2					
2549	666 666,63	1 457 117,43	Картометрический метод	25,00	—
2550	666 654,45	1 457 134,65		25,00	
2551	666 620,49	1 457 107,27		25,00	
2552	666 633,68	1 457 090,60		25,00	
2549	666 666,63	1 457 117,43		25,00	
П2(52)					
2522	666 832,87	1 457 144,75	Картометрический метод	25,00	—
2523	666 811,80	1 457 209,49		25,00	
2524	666 828,05	1 457 231,45		25,00	
2525	666 826,58	1 457 234,82		25,00	
2526	666 826,10	1 457 242,84		25,00	
2527	666 818,16	1 457 266,24		25,00	
2528	666 821,11	1 457 270,31		25,00	
2529	666 814,13	1 457 278,27		25,00	
2530	666 796,63	1 457 296,69		25,00	
2531	666 758,98	1 457 327,79		25,00	
2532	666 740,99	1 457 339,87		25,00	
2533	666 732,58	1 457 348,57		25,00	
2534	666 727,49	1 457 350,84		25,00	
2535	666 712,19	1 457 365,03		25,00	
2536	666 707,21	1 457 360,11	25,00		

Раздел 2

Сведения о местоположении границ объекта

1	2	3	4	5	6
2537	666 701,30	1 457 350,11	Картометрический метод	25,00	—
2538	666 697,45	1 457 349,21		25,00	
2539	666 685,72	1 457 353,33		25,00	
2540	666 680,13	1 457 343,68		25,00	
2541	666 780,58	1 457 240,30		25,00	
2542	666 778,17	1 457 238,26		25,00	
2543	666 744,41	1 457 207,48		25,00	
2544	666 773,19	1 457 180,54		25,00	
2545	666 783,94	1 457 190,57		25,00	
2546	666 797,53	1 457 175,89		25,00	
2547	666 788,08	1 457 167,02		25,00	
2548	666 819,16	1 457 132,65		25,00	
2522	666 832,87	1 457 144,75		25,00	
П2(53)					
2549	666 666,63	1 457 117,43	Картометрический метод	25,00	—
2550	666 654,45	1 457 134,65		25,00	
2551	666 620,49	1 457 107,27		25,00	
2552	666 633,68	1 457 090,60		25,00	
2549	666 666,63	1 457 117,43		25,00	
П2(54)					
2553	669 098,73	1 457 481,22	Картометрический метод	25,00	—
2554	669 044,62	1 457 429,48		25,00	
2555	668 825,54	1 457 402,61		25,00	
2556	668 720,21	1 457 465,19		25,00	
2557	668 708,85	1 457 448,36		25,00	
2558	668 671,94	1 457 467,54		25,00	
2559	668 664,14	1 457 454,37		25,00	
2560	668 655,11	1 457 459,01		25,00	
2561	668 643,63	1 457 435,29		25,00	
2562	668 651,97	1 457 431,16		25,00	
2563	668 626,27	1 457 399,86		25,00	
2564	668 609,53	1 457 372,02		25,00	
2565	668 653,03	1 457 346,33		25,00	
2566	668 710,33	1 457 314,02		25,00	
2567	668 704,63	1 457 288,50		25,00	
2568	668 716,94	1 457 263,90		25,00	
2569	668 766,44	1 457 212,52		25,00	
2570	668 771,93	1 457 180,42		25,00	
2571	668 786,34	1 457 206,20		25,00	
2572	668 801,68	1 457 191,96		25,00	
2573	668 825,77	1 457 169,57		25,00	
2574	669 038,19	1 457 294,19		25,00	
2575	669 068,59	1 457 282,46		25,00	
2576	669 110,53	1 457 303,80		25,00	
2577	669 144,55	1 457 272,96		25,00	
2578	669 161,67	1 457 292,70		25,00	
2579	669 164,88	1 457 289,91		25,00	
2580	669 171,63	1 457 284,04		25,00	
2581	669 199,17	1 457 311,61		25,00	
2582	669 212,64	1 457 322,10		25,00	
2583	669 221,82	1 457 314,35		25,00	
2584	669 256,49	1 457 350,21		25,00	
2585	669 232,74	1 457 389,25	25,00		
2586	669 219,79	1 457 413,01	25,00		
2587	669 129,76	1 457 476,83	25,00		

Раздел 2

Сведения о местоположении границ объекта					
1	2	3	4	5	6
2553	669 098,73	1 457 481,22	Картометрический метод	25,00	—
П2(55)					
2588	668 421,53	1 457 941,40	Картометрический метод	25,00	—
2589	668 413,45	1 457 939,50		25,00	
2590	668 407,10	1 457 935,38		25,00	
2591	668 403,60	1 457 933,01		25,00	
2592	668 400,08	1 457 930,63		25,00	
2593	668 393,63	1 457 924,51		25,00	
2594	668 389,35	1 457 922,34		25,00	
2595	668 386,54	1 457 921,97		25,00	
2596	668 386,03	1 457 922,00		25,00	
2597	668 379,60	1 457 922,38		25,00	
2598	668 379,05	1 457 922,41		25,00	
2599	668 377,14	1 457 920,77		25,00	
2600	668 364,04	1 457 857,37		25,00	
2601	668 409,07	1 457 801,65		25,00	
2602	668 445,66	1 457 762,66		25,00	
2603	668 531,53	1 457 709,30		25,00	
2604	668 602,10	1 457 680,98		25,00	
2605	668 653,88	1 457 647,56		25,00	
2606	668 745,17	1 457 601,31		25,00	
2607	668 823,12	1 457 724,30		25,00	
2608	668 838,37	1 457 714,55		25,00	
2609	668 853,18	1 457 734,53		25,00	
2610	668 885,85	1 457 715,68		25,00	
2611	668 905,59	1 457 746,67		25,00	
2612	668 864,89	1 457 764,33		25,00	
2613	668 873,69	1 457 791,72		25,00	
2614	668 861,66	1 457 797,12		25,00	
2615	668 850,25	1 457 776,88		25,00	
2616	668 831,16	1 457 789,57		25,00	
2617	668 841,09	1 457 807,53		25,00	
2618	668 648,39	1 457 914,57		25,00	
2619	668 648,72	1 457 913,01		25,00	
2620	668 648,76	1 457 912,76		25,00	
2621	668 648,81	1 457 912,55		25,00	
2622	668 648,16	1 457 907,40		25,00	
2623	668 647,55	1 457 902,68		25,00	
2624	668 646,16	1 457 890,45		25,00	
2625	668 643,48	1 457 879,36		25,00	
2626	668 637,46	1 457 871,33		25,00	
2627	668 632,87	1 457 866,15		25,00	
2628	668 631,02	1 457 865,45		25,00	
2629	668 630,57	1 457 865,27		25,00	
2630	668 629,92	1 457 865,70		25,00	
2631	668 629,49	1 457 865,98		25,00	
2632	668 625,69	1 457 871,59		25,00	
2633	668 619,15	1 457 876,02		25,00	
2634	668 614,56	1 457 878,28		25,00	
2635	668 609,93	1 457 880,56		25,00	
2636	668 602,06	1 457 887,89	25,00		
2637	668 595,55	1 457 894,65	25,00		
2638	668 591,33	1 457 897,09	25,00		
2639	668 589,83	1 457 897,95	25,00		
2640	668 586,39	1 457 899,04	25,00		

Раздел 2

Сведения о местоположении границ объекта					
1	2	3	4	5	6
2641	668 573,96	1 457 900,45	Картометрический метод	25,00	—
2642	668 569,96	1 457 901,27		25,00	
2643	668 567,08	1 457 901,86		25,00	
2644	668 562,50	1 457 903,92		25,00	
2645	668 553,48	1 457 908,49		25,00	
2646	668 541,11	1 457 910,03		25,00	
2647	668 538,69	1 457 910,04		25,00	
2648	668 534,03	1 457 910,04		25,00	
2649	668 533,55	1 457 910,15		25,00	
2650	668 525,38	1 457 911,95		25,00	
2651	668 515,47	1 457 914,94		25,00	
2652	668 515,16	1 457 915,04		25,00	
2653	668 503,46	1 457 918,88		25,00	
2654	668 487,46	1 457 923,65		25,00	
2655	668 468,62	1 457 927,63		25,00	
2656	668 451,43	1 457 930,33		25,00	
2657	668 441,08	1 457 933,84		25,00	
2658	668 440,73	1 457 934,06		25,00	
2659	668 432,43	1 457 939,33		25,00	
2660	668 430,74	1 457 939,91		25,00	
2661	668 428,85	1 457 940,55	25,00		
2662	668 424,51	1 457 941,05	25,00		
2588	668 421,53	1 457 941,40	25,00		
П2(56)					
2663	670 807,28	1 453 220,66	Картометрический метод	25,00	—
2664	670 789,81	1 453 219,55		25,00	
2665	670 721,48	1 453 207,20		25,00	
2666	670 717,71	1 453 205,46		25,00	
2667	670 695,16	1 453 189,19		25,00	
2668	670 696,17	1 453 182,80		25,00	
2669	670 693,68	1 453 174,95		25,00	
2670	670 686,72	1 453 163,56		25,00	
2671	670 660,37	1 453 135,31		25,00	
2672	670 630,46	1 453 108,64		25,00	
2673	670 616,37	1 453 097,77		25,00	
2674	670 604,96	1 453 123,99		25,00	
2675	670 567,34	1 453 099,43		25,00	
2676	670 556,18	1 453 097,78		25,00	
2677	670 549,41	1 453 091,61		25,00	
2678	670 549,47	1 453 088,59		25,00	
2679	670 548,43	1 453 085,16		25,00	
2680	670 544,62	1 453 076,26		25,00	
2681	670 542,46	1 453 065,87		25,00	
2682	670 537,61	1 453 067,05		25,00	
2683	670 524,84	1 453 067,70		25,00	
2684	670 428,48	1 453 017,07		25,00	
2685	670 431,85	1 453 015,18		25,00	
2686	670 436,19	1 453 011,60		25,00	
2687	670 440,03	1 453 005,40		25,00	
2688	670 444,08	1 452 997,66		25,00	
2689	670 446,75	1 452 986,21		25,00	
2690	670 448,14	1 452 976,97	25,00		
2691	670 448,28	1 452 971,93	25,00		
2692	670 447,56	1 452 967,99	25,00		
2693	670 445,93	1 452 962,32	25,00		

Раздел 2

Сведения о местоположении границ объекта					
1	2	3	4	5	6
2694	670 444,32	1 452 957,30	Картометрический метод	25,00	—
2695	670 443,59	1 452 954,92		25,00	
2696	670 611,23	1 452 843,44		25,00	
2697	670 648,44	1 452 864,30		25,00	
2698	670 649,27	1 452 865,83		25,00	
2699	670 685,89	1 452 873,39		25,00	
2700	670 692,17	1 452 875,56		25,00	
2701	670 713,12	1 452 879,69		25,00	
2702	670 723,01	1 452 880,77		25,00	
2703	670 742,62	1 452 884,91		25,00	
2704	670 750,31	1 452 888,78		25,00	
2705	670 756,82	1 452 894,60		25,00	
2706	670 761,18	1 452 900,91		25,00	
2707	670 763,20	1 452 907,42		25,00	
2708	670 763,04	1 452 913,04		25,00	
2709	670 761,33	1 452 922,90		25,00	
2710	670 759,51	1 452 931,13		25,00	
2711	670 752,25	1 452 949,85		25,00	
2712	670 766,21	1 452 964,17		25,00	
2713	670 777,34	1 452 969,28		25,00	
2714	670 783,70	1 452 970,40		25,00	
2715	670 798,39	1 452 969,27		25,00	
2716	670 802,62	1 452 970,42		25,00	
2717	670 802,85	1 452 968,96		25,00	
2718	670 803,95	1 452 966,34		25,00	
2719	670 806,67	1 452 963,78		25,00	
2720	670 808,84	1 452 962,36		25,00	
2721	670 814,42	1 452 960,40		25,00	
2722	670 827,17	1 452 960,61		25,00	
2723	670 841,35	1 452 963,00		25,00	
2724	670 848,99	1 452 965,38		25,00	
2725	670 854,75	1 452 971,19		25,00	
2726	670 861,41	1 452 977,71		25,00	
2727	670 845,09	1 453 000,72		25,00	
2728	670 840,73	1 453 021,70	25,00		
2729	670 837,26	1 453 027,75	25,00		
2730	670 805,38	1 453 052,17	25,00		
2731	670 813,10	1 453 070,09	25,00		
2732	670 813,67	1 453 072,78	25,00		
2733	670 811,80	1 453 076,27	25,00		
2734	670 842,79	1 453 162,77	25,00		
2735	670 844,30	1 453 170,92	25,00		
2736	670 844,16	1 453 178,67	25,00		
2737	670 835,30	1 453 205,81	25,00		
2738	670 830,03	1 453 214,07	25,00		
2739	670 819,86	1 453 219,22	25,00		
2663	670 807,28	1 453 220,66	25,00		
П2(57)					
2740	668 413,61	1 457 290,49	Картометрический метод	25,00	—
2741	668 318,08	1 457 162,58		25,00	
2742	668 407,57	1 457 097,66		25,00	
2743	668 469,74	1 457 044,17		25,00	
2744	668 430,53	1 457 031,78		25,00	
2745	668 298,49	1 457 030,27		25,00	
2746	668 291,75	1 456 970,76		25,00	

Раздел 2

Сведения о местоположении границ объекта

1	2	3	4	5	6
2747	668 375,31	1 456 954,44	Картометрический метод	25,00	—
2748	668 469,19	1 456 933,76		25,00	
2749	668 489,75	1 456 937,24		25,00	
2750	668 522,46	1 456 962,82		25,00	
2751	668 538,95	1 456 962,06		25,00	
2752	668 547,16	1 456 968,93		25,00	
2753	668 598,40	1 457 021,64		25,00	
2754	668 605,77	1 457 032,62		25,00	
2755	668 603,70	1 457 034,55		25,00	
2756	668 621,00	1 457 056,07		25,00	
2757	668 623,40	1 457 058,47		25,00	
2758	668 620,26	1 457 061,21		25,00	
2759	668 614,55	1 457 062,39		25,00	
2760	668 621,77	1 457 070,37		25,00	
2761	668 589,22	1 457 102,15		25,00	
2762	668 548,98	1 457 141,38		25,00	
2763	668 497,62	1 457 195,25		25,00	
2764	668 458,36	1 457 242,38		25,00	
2765	668 439,88	1 457 262,97		25,00	
2766	668 445,09	1 457 269,99		25,00	
2767	668 429,58	1 457 288,44	25,00		
2740	668 413,61	1 457 290,49	25,00		
П2(58)					
2768	666 225,93	1 447 606,88	Картометрический метод	25,00	—
2769	666 150,55	1 447 516,16		25,00	
2770	666 091,54	1 447 439,56		25,00	
2771	666 230,97	1 447 284,10		25,00	
2772	666 397,49	1 447 343,42		25,00	
2773	666 439,34	1 447 398,02		25,00	
2768	666 225,93	1 447 606,88		25,00	
П2(59)					
2774	666 197,21	1 456 862,68	Картометрический метод	25,00	—
2775	666 111,59	1 456 760,81		25,00	
2776	666 033,64	1 456 701,03		25,00	
2777	666 003,36	1 456 645,60		25,00	
2778	666 043,62	1 456 585,55		25,00	
2779	666 091,67	1 456 550,59		25,00	
2780	666 152,57	1 456 537,13		25,00	
2781	666 236,78	1 456 638,52		25,00	
2782	666 237,83	1 456 686,21		25,00	
2783	666 318,29	1 456 815,76		25,00	
2784	666 299,97	1 456 833,65		25,00	
2774	666 197,21	1 456 862,68		25,00	
П2(60)					
2785	668 607,05	1 457 328,85	Картометрический метод	25,00	—
2786	668 507,91	1 457 316,58		25,00	
2787	668 486,59	1 457 313,95		25,00	
2788	668 464,98	1 457 307,28		25,00	
2789	668 456,12	1 457 278,02		25,00	
2790	668 472,58	1 457 256,36		25,00	
2791	668 495,25	1 457 234,80		25,00	
2792	668 494,69	1 457 231,30		25,00	
2793	668 514,07	1 457 211,10		25,00	
2794	668 536,84	1 457 189,53		25,00	
2795	668 565,08	1 457 160,18		25,00	

Раздел 2

Сведения о местоположении границ объекта					
1	2	3	4	5	6
2796	668 571,00	1 457 148,79	Картометрический метод	25,00	—
2797	668 638,75	1 457 086,97		25,00	
2798	668 642,21	1 457 099,84		25,00	
2799	668 645,46	1 457 103,35		25,00	
2800	668 647,13	1 457 101,94		25,00	
2801	668 669,99	1 457 126,54		25,00	
2802	668 673,53	1 457 132,22		25,00	
2803	668 679,35	1 457 132,39		25,00	
2804	668 683,07	1 457 129,69		25,00	
2805	668 701,80	1 457 147,71		25,00	
2806	668 704,67	1 457 149,14		25,00	
2807	668 712,92	1 457 151,22		25,00	
2808	668 719,60	1 457 148,93		25,00	
2809	668 722,75	1 457 155,30		25,00	
2810	668 731,92	1 457 148,05		25,00	
2811	668 732,81	1 457 146,86		25,00	
2812	668 739,98	1 457 145,92		25,00	
2813	668 755,09	1 457 183,99		25,00	
2814	668 741,29	1 457 203,71		25,00	
2815	668 718,85	1 457 226,57		25,00	
2816	668 684,51	1 457 192,30		25,00	
2817	668 680,46	1 457 195,97		25,00	
2818	668 654,46	1 457 221,28		25,00	
2819	668 678,00	1 457 249,32		25,00	
2820	668 682,33	1 457 282,65	25,00		
2785	668 607,05	1 457 328,85	25,00		
П2(61)					
2821	665 961,61	1 457 713,91	Картометрический метод	25,00	—
2822	665 960,64	1 457 713,54		25,00	
2823	665 949,86	1 457 709,96		25,00	
2824	665 941,96	1 457 703,85		25,00	
2825	665 931,83	1 457 696,37		25,00	
2826	665 920,67	1 457 690,35		25,00	
2827	665 909,34	1 457 682,50		25,00	
2828	665 900,86	1 457 673,21		25,00	
2829	665 891,92	1 457 665,35		25,00	
2830	665 882,25	1 457 656,32		25,00	
2831	665 873,57	1 457 645,48		25,00	
2832	665 864,34	1 457 634,25		25,00	
2833	665 856,90	1 457 627,93		25,00	
2834	665 853,36	1 457 622,86		25,00	
2835	665 852,21	1 457 619,39		25,00	
2836	665 851,48	1 457 610,84		25,00	
2837	665 851,99	1 457 606,66		25,00	
2838	665 853,11	1 457 603,10		25,00	
2839	665 857,42	1 457 597,52		25,00	
2840	665 868,07	1 457 591,08		25,00	
2841	665 878,08	1 457 586,75		25,00	
2842	665 887,68	1 457 585,80		25,00	
2843	665 894,35	1 457 583,96		25,00	
2844	665 898,17	1 457 581,86		25,00	
2845	665 906,83	1 457 574,79	25,00		
2846	665 910,94	1 457 570,30	25,00		
2847	665 920,53	1 457 555,83	25,00		
2848	665 930,24	1 457 541,62	25,00		

Раздел 2

Сведения о местоположении границ объекта					
1	2	3	4	5	6
2849	665 936,30	1 457 531,07	Картометрический метод	25,00	—
2850	665 938,70	1 457 525,26		25,00	
2851	665 940,38	1 457 519,34		25,00	
2852	666 014,52	1 457 537,16		25,00	
2853	666 024,58	1 457 528,30		25,00	
2854	666 066,55	1 457 526,14		25,00	
2855	666 064,19	1 457 623,79		25,00	
2856	666 037,15	1 457 659,83		25,00	
2821	665 961,61	1 457 713,91		25,00	
П2(62)					
2857	669 526,65	1 455 329,76	Картометрический метод	25,00	—
2858	669 539,37	1 455 340,05		25,00	
2859	669 546,96	1 455 345,15		25,00	
2860	669 582,77	1 455 374,56		25,00	
2861	669 593,20	1 455 375,48		25,00	
2862	669 610,09	1 455 387,72		25,00	
2863	669 600,26	1 455 417,18		25,00	
2864	669 629,29	1 455 431,42		25,00	
2865	669 670,15	1 455 435,38		25,00	
2866	669 700,28	1 455 487,61		25,00	
2867	669 674,88	1 455 494,01		25,00	
2868	669 657,04	1 455 466,09		25,00	
2869	669 639,97	1 455 468,36		25,00	
2870	669 622,94	1 455 466,83		25,00	
2871	669 587,77	1 455 449,68		25,00	
2872	669 576,36	1 455 474,47		25,00	
2873	669 594,85	1 455 483,23		25,00	
2874	669 593,37	1 455 505,79		25,00	
2875	669 569,14	1 455 505,28		25,00	
2876	669 543,19	1 455 500,19		25,00	
2877	669 541,29	1 455 495,89		25,00	
2878	669 547,51	1 455 486,82		25,00	
2879	669 540,90	1 455 482,30		25,00	
2880	669 541,03	1 455 481,58		25,00	
2881	669 539,10	1 455 471,45		25,00	
2882	669 532,70	1 455 464,80		25,00	
2883	669 524,45	1 455 458,94		25,00	
2884	669 503,28	1 455 446,70		25,00	
2885	669 475,44	1 455 424,05		25,00	
2886	669 443,53	1 455 397,50		25,00	
2887	669 425,45	1 455 381,81		25,00	
2888	669 396,34	1 455 363,38		25,00	
2889	669 406,65	1 455 348,72	25,00		
2890	669 457,10	1 455 330,76	25,00		
2857	669 526,65	1 455 329,76	25,00		
П2(63)					
2891	668 196,04	1 455 424,13	Картометрический метод	25,00	—
2892	668 190,39	1 455 420,51		25,00	
2893	668 131,79	1 455 364,53		25,00	
2894	668 126,29	1 455 370,42		25,00	
2895	668 106,71	1 455 353,22		25,00	
2896	668 095,29	1 455 364,41		25,00	
2897	668 034,90	1 455 321,35		25,00	
2898	668 015,49	1 455 293,38		25,00	
2899	668 011,97	1 455 288,31		25,00	

Раздел 2

Сведения о местоположении границ объекта					
1	2	3	4	5	6
2900	668 023,64	1 455 260,52	Картометрический метод	25,00	—
2901	668 071,61	1 455 220,16		25,00	
2902	668 085,90	1 455 225,93		25,00	
2903	668 156,92	1 455 277,12		25,00	
2904	668 180,06	1 455 298,46		25,00	
2905	668 184,25	1 455 304,09		25,00	
2906	668 218,67	1 455 330,75		25,00	
2907	668 247,66	1 455 354,80		25,00	
2891	668 196,04	1 455 424,13		25,00	
П2(64)					
2908	673 272,95	1 450 158,10	Картометрический метод	25,00	—
2909	673 196,51	1 450 089,04		25,00	
2910	673 186,11	1 450 077,46		25,00	
2911	673 122,12	1 450 020,34		25,00	
2912	673 168,95	1 449 958,24		25,00	
2913	673 219,54	1 449 952,36		25,00	
2914	673 235,28	1 449 966,56		25,00	
2915	673 246,69	1 449 975,27		25,00	
2916	673 235,29	1 449 989,15		25,00	
2917	673 242,16	1 449 996,05		25,00	
2918	673 258,06	1 450 012,02		25,00	
2919	673 271,09	1 450 025,09		25,00	
2920	673 280,57	1 450 031,85		25,00	
2921	673 289,44	1 450 033,14		25,00	
2922	673 333,40	1 450 068,18		25,00	
2908	673 272,95	1 450 158,10		25,00	
П2(65)					
2923	668 208,91	1 455 035,36	Картометрический метод	25,00	—
2924	668 190,38	1 455 020,65		25,00	
2925	668 179,94	1 454 992,61		25,00	
2926	668 175,24	1 454 986,39		25,00	
2927	668 139,54	1 455 018,85		25,00	
2928	668 115,33	1 454 999,33		25,00	
2929	668 117,14	1 454 993,50		25,00	
2930	668 069,37	1 454 950,48		25,00	
2931	668 032,02	1 454 916,83		25,00	
2932	668 084,23	1 454 853,60		25,00	
2933	668 179,50	1 454 908,01		25,00	
2934	668 201,48	1 454 931,76		25,00	
2935	668 199,22	1 454 959,80		25,00	
2936	668 230,86	1 455 012,41		25,00	
2923	668 208,91	1 455 035,36		25,00	
П2(66)					
2937	668 416,96	1 455 461,15	Картометрический метод	25,00	—
2938	668 400,66	1 455 448,07		25,00	
2939	668 303,08	1 455 369,94		25,00	
2940	668 345,50	1 455 339,96		25,00	
2941	668 364,51	1 455 317,94		25,00	
2942	668 405,99	1 455 345,45		25,00	
2943	668 448,41	1 455 390,78		25,00	
2944	668 464,34	1 455 394,29		25,00	
2945	668 467,37	1 455 396,73		25,00	
2937	668 416,96	1 455 461,15		25,00	
П2(67)					
2946	669 334,21	1 456 477,48	Картометрический метод	25,00	—

Раздел 2

Сведения о местоположении границ объекта					
1	2	3	4	5	6
2947	669 321,14	1 456 475,45	Картометрический метод	25,00	—
2948	669 281,30	1 456 460,67		25,00	
2949	669 269,17	1 456 448,59		25,00	
2950	669 270,89	1 456 447,07		25,00	
2951	669 271,44	1 456 446,83		25,00	
2952	669 278,27	1 456 436,93		25,00	
2953	669 279,47	1 456 435,80		25,00	
2954	669 246,98	1 456 411,52		25,00	
2955	669 284,17	1 456 365,72		25,00	
2956	669 294,80	1 456 373,95		25,00	
2957	669 312,26	1 456 352,47		25,00	
2958	669 331,76	1 456 349,15		25,00	
2959	669 336,74	1 456 357,66		25,00	
2960	669 343,85	1 456 365,42		25,00	
2961	669 364,54	1 456 384,46		25,00	
2962	669 369,82	1 456 387,17		25,00	
2963	669 356,26	1 456 396,58		25,00	
2964	669 364,36	1 456 408,76		25,00	
2965	669 371,63	1 456 414,53		25,00	
2966	669 373,99	1 456 416,06		25,00	
2967	669 363,98	1 456 427,99		25,00	
2968	669 347,19	1 456 446,95		25,00	
2969	669 347,56	1 456 447,28		25,00	
2970	669 342,09	1 456 453,98		25,00	
2971	669 350,88	1 456 461,14	25,00		
2972	669 337,36	1 456 472,69	25,00		
2946	669 334,21	1 456 477,48	25,00		
П2(68)					
2973	668 795,49	1 456 789,72	Картометрический метод	25,00	—
2974	668 776,12	1 456 760,79		25,00	
2975	668 770,65	1 456 756,98		25,00	
2976	668 764,80	1 456 751,34		25,00	
2977	668 769,29	1 456 749,59		25,00	
2978	668 780,38	1 456 740,88		25,00	
2979	668 785,79	1 456 729,95		25,00	
2980	668 786,76	1 456 738,12		25,00	
2981	668 793,17	1 456 738,92		25,00	
2982	668 815,24	1 456 717,77		25,00	
2983	668 810,77	1 456 712,94		25,00	
2984	668 815,89	1 456 707,86		25,00	
2985	668 803,52	1 456 684,45		25,00	
2986	668 792,33	1 456 685,52		25,00	
2987	668 786,44	1 456 667,01		25,00	
2988	668 801,80	1 456 651,87		25,00	
2989	668 819,17	1 456 656,00		25,00	
2990	668 848,13	1 456 665,74		25,00	
2991	668 862,56	1 456 673,71		25,00	
2992	668 864,36	1 456 674,29		25,00	
2993	668 862,39	1 456 675,82		25,00	
2994	668 882,36	1 456 699,11		25,00	
2995	668 883,54	1 456 698,19		25,00	
2996	668 886,96	1 456 710,41		25,00	
2997	668 888,36	1 456 714,52	25,00		
2998	668 890,45	1 456 715,33	25,00		
2999	668 911,64	1 456 740,24	25,00		

Раздел 2

Сведения о местоположении границ объекта					
1	2	3	4	5	6
3000	668 903,30	1 456 744,71	Картометрический метод	25,00	—
3001	668 892,58	1 456 753,37		25,00	
3002	668 872,24	1 456 730,34		25,00	
3003	668 835,14	1 456 762,67		25,00	
3004	668 811,73	1 456 782,68		25,00	
3005	668 808,06	1 456 778,57		25,00	
2973	668 795,49	1 456 789,72		25,00	
П2(69)					
3006	668 642,05	1 457 030,45	Картометрический метод	25,00	—
3007	668 625,50	1 457 014,91		25,00	
3008	668 621,76	1 457 018,77		25,00	
3009	668 589,82	1 456 984,86		25,00	
3010	668 581,82	1 456 953,59		25,00	
3011	668 580,18	1 456 938,41		25,00	
3012	668 582,65	1 456 936,37		25,00	
3013	668 589,65	1 456 929,86		25,00	
3014	668 597,09	1 456 938,34		25,00	
3015	668 652,85	1 456 890,86		25,00	
3016	668 689,58	1 456 930,38		25,00	
3017	668 679,63	1 456 940,44		25,00	
3018	668 688,83	1 456 953,10		25,00	
3019	668 679,78	1 456 969,04		25,00	
3020	668 654,02	1 456 996,85		25,00	
3006	668 642,05	1 457 030,45		25,00	
П2(70)					
3021	670 202,80	1 453 176,84	Картометрический метод	25,00	—
3022	670 199,58	1 453 166,84		25,00	
3023	670 170,78	1 453 053,61		25,00	
3024	670 188,41	1 453 050,74		25,00	
3025	670 199,22	1 453 045,54		25,00	
3026	670 195,93	1 453 038,67		25,00	
3027	670 193,46	1 453 039,86		25,00	
3028	670 192,92	1 453 037,81		25,00	
3029	670 191,18	1 453 016,52		25,00	
3030	670 192,29	1 453 009,70		25,00	
3031	670 195,21	1 453 009,02		25,00	
3032	670 200,53	1 453 009,65		25,00	
3033	670 248,38	1 453 009,40		25,00	
3034	670 243,93	1 453 023,26		25,00	
3035	670 244,55	1 453 040,93		25,00	
3036	670 246,21	1 453 044,83		25,00	
3037	670 247,67	1 453 055,41		25,00	
3038	670 247,15	1 453 067,01		25,00	
3039	670 240,69	1 453 071,95		25,00	
3040	670 233,03	1 453 070,52		25,00	
3041	670 246,60	1 453 118,03		25,00	
3042	670 250,89	1 453 128,30		25,00	
3043	670 257,90	1 453 138,92		25,00	
3044	670 254,96	1 453 146,94		25,00	
3045	670 245,74	1 453 143,68		25,00	
3046	670 237,60	1 453 142,08		25,00	
3047	670 229,59	1 453 144,86		25,00	
3048	670 222,25	1 453 150,94		25,00	
3049	670 216,05	1 453 155,46		25,00	
3050	670 210,19	1 453 162,22		25,00	

Раздел 2

Сведения о местоположении границ объекта

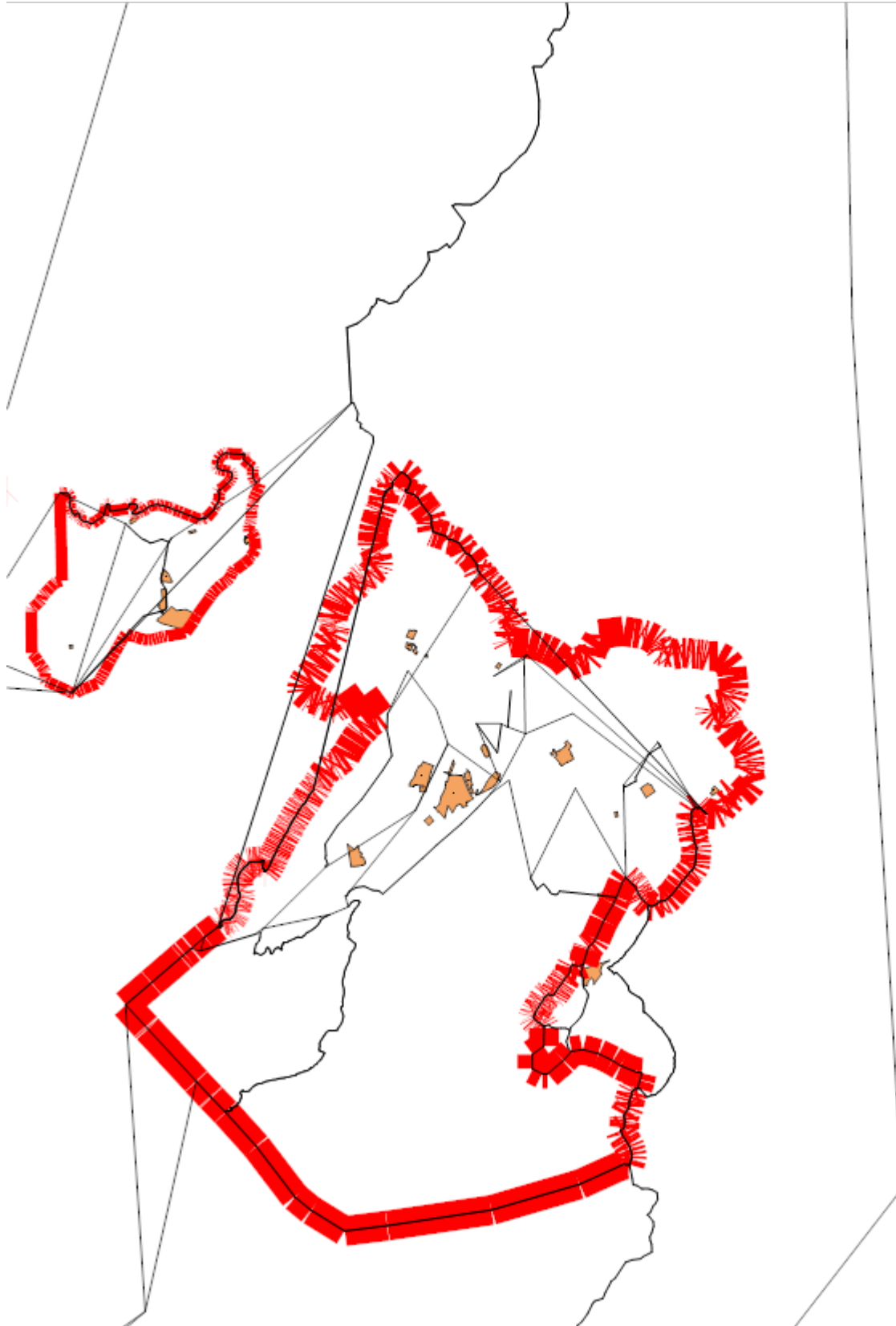
1	2	3	4	5	6
3021	670 202,80	1 453 176,84	Картометрический метод	25,00	—
П2(71)					
3051	668 415,26	1 457 452,29	Картометрический метод	25,00	—
3052	668 387,96	1 457 420,62		25,00	
3053	668 386,21	1 457 385,64		25,00	
3054	668 413,88	1 457 364,70		25,00	
3055	668 467,96	1 457 362,75		25,00	
3056	668 484,76	1 457 381,78		25,00	
3057	668 489,11	1 457 429,32		25,00	
3058	668 441,85	1 457 451,47		25,00	
3051	668 415,26	1 457 452,29		25,00	
П2(72)					
3059	669 711,89	1 455 475,33	Картометрический метод	25,00	—
3060	669 708,06	1 455 466,89		25,00	
3061	669 652,53	1 455 376,95		25,00	
3062	669 667,85	1 455 365,51		25,00	
3063	669 765,03	1 455 394,98		25,00	
3064	669 777,63	1 455 432,88		25,00	
3065	669 736,53	1 455 439,83		25,00	
3066	669 744,41	1 455 463,71		25,00	
3059	669 711,89	1 455 475,33		25,00	
П2(73)					
3067	668 321,33	1 455 686,84	Картометрический метод	25,00	—
3068	668 313,75	1 455 677,26		25,00	
3069	668 296,31	1 455 655,78		25,00	
3070	668 293,06	1 455 633,33		25,00	
3071	668 338,67	1 455 599,77		25,00	
3072	668 347,73	1 455 593,16		25,00	
3073	668 390,08	1 455 555,97		25,00	
3074	668 397,25	1 455 568,28		25,00	
3075	668 403,08	1 455 608,49		25,00	
3076	668 406,99	1 455 614,92		25,00	
3077	668 400,21	1 455 612,87		25,00	
3078	668 395,36	1 455 612,33		25,00	
3079	668 392,29	1 455 630,98		25,00	
3067	668 321,33	1 455 686,84		25,00	
П2(74)					
3080	666 699,27	1 457 026,08	Картометрический метод	25,00	—
3081	666 626,09	1 457 002,73		25,00	
3082	666 648,31	1 456 934,07		25,00	
3083	666 753,62	1 457 003,22		25,00	
3084	666 724,95	1 457 024,98		25,00	
3080	666 699,27	1 457 026,08		25,00	
П2(75)					
3085	668 188,16	1 457 422,97	Картометрический метод	25,00	—
3086	668 131,95	1 457 416,15		25,00	
3087	668 115,22	1 457 383,11		25,00	
3088	668 146,62	1 457 363,51		25,00	
3089	668 217,53	1 457 350,69		25,00	
3090	668 230,36	1 457 384,50		25,00	
3085	668 188,16	1 457 422,97		25,00	
П2(76)					
3091	666 863,92	1 457 921,76	Картометрический метод	25,00	—
3092	666 862,47	1 457 823,90		25,00	
3093	666 904,33	1 457 837,91		25,00	

Раздел 2

Сведения о местоположении границ объекта

1	2	3	4	5	6
3094	666 930,35	1 457 861,60	Картометрический метод	25,00	—
3095	666 939,99	1 457 894,40		25,00	
3096	666 934,14	1 457 909,96		25,00	
3097	666 874,42	1 457 910,25		25,00	
3098	666 868,56	1 457 916,54		25,00	
3091	666 863,92	1 457 921,76		25,00	
П2(77)					
3099	668 071,23	1 455 188,07	Картометрический метод	25,00	—
3100	668 047,35	1 455 178,53		25,00	
3101	668 051,14	1 455 175,48		25,00	
3102	668 039,17	1 455 154,90		25,00	
3103	668 057,53	1 455 137,66		25,00	
3104	668 065,12	1 455 132,39		25,00	
3105	668 081,67	1 455 114,21		25,00	
3106	668 088,20	1 455 111,58		25,00	
3107	668 117,07	1 455 151,01		25,00	
3099	668 071,23	1 455 188,07		25,00	
П2(78)					
3108	668 993,73	1 448 292,64	Картометрический метод	25,00	—
3109	668 945,48	1 448 253,45		25,00	
3110	668 910,23	1 448 219,12		25,00	
3111	668 951,35	1 448 225,72		25,00	
3112	668 985,29	1 448 235,66		25,00	
3113	669 016,31	1 448 250,70		25,00	
3108	668 993,73	1 448 292,64		25,00	
П2(79)					
3114	675 279,49	1 451 171,21	Картометрический метод	25,00	—
3115	675 238,47	1 451 158,01		25,00	
3116	675 247,61	1 451 153,68		25,00	
3117	675 254,23	1 451 141,09		25,00	
3118	675 275,22	1 451 103,69		25,00	
3119	675 255,53	1 451 090,29		25,00	
3120	675 260,38	1 451 083,15		25,00	
3121	675 262,60	1 451 084,75		25,00	
3122	675 289,23	1 451 101,10		25,00	
3123	675 314,31	1 451 116,48		25,00	
3114	675 279,49	1 451 171,21		25,00	
П2(80)					
3124	667 810,45	1 454 737,50	Картометрический метод	25,00	—
3125	667 805,81	1 454 715,57		25,00	
3126	667 780,37	1 454 719,57		25,00	
3127	667 771,42	1 454 672,20		25,00	
3128	667 797,74	1 454 667,09		25,00	
3129	667 790,31	1 454 639,60		25,00	
3130	667 800,76	1 454 636,44		25,00	
3131	667 822,63	1 454 735,61		25,00	
3124	667 810,45	1 454 737,50		25,00	
П2(81)					
3132	668 534,00	1 457 377,41	Картометрический метод	25,00	—
3133	668 515,83	1 457 373,09		25,00	
3134	668 517,76	1 457 343,26		25,00	
3135	668 534,12	1 457 340,80		25,00	
3136	668 555,82	1 457 340,26		25,00	
3137	668 572,04	1 457 347,50		25,00	
3138	668 571,98	1 457 369,41		25,00	

Раздел 4
План границ объекта

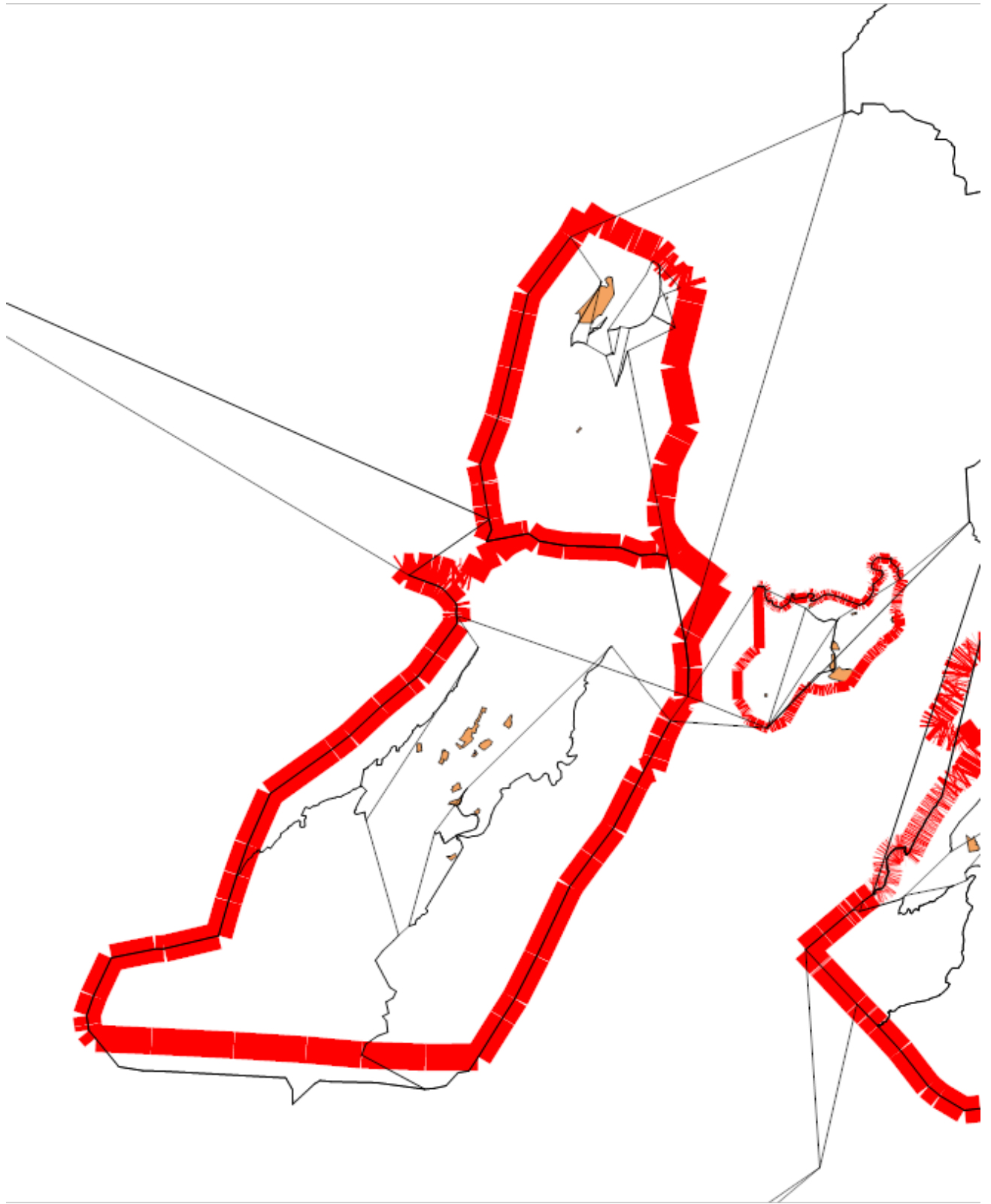


Масштаб 1:55 000

Подпись _____ Дата « 15 » февраля 20 24 г.

Место для оттиска печати (при наличии) лица, составившего описание местоположения границ объекта

План границ объекта



Масштаб 1:70 000

Подпис

ь

Дата

«15

»февраля

20 24

г.

Место для оттиска печати (при наличии) лица, составившего описание местоположения границ объекта

Прохождение границы		Описание прохождения границы
от точки	до точки	
1	2	3
—	—	—

ОПИСАНИЕ МЕСТОПОЛОЖЕНИЯ ГРАНИЦ
Зона размещения объектов инженерной инфраструктуры (И)

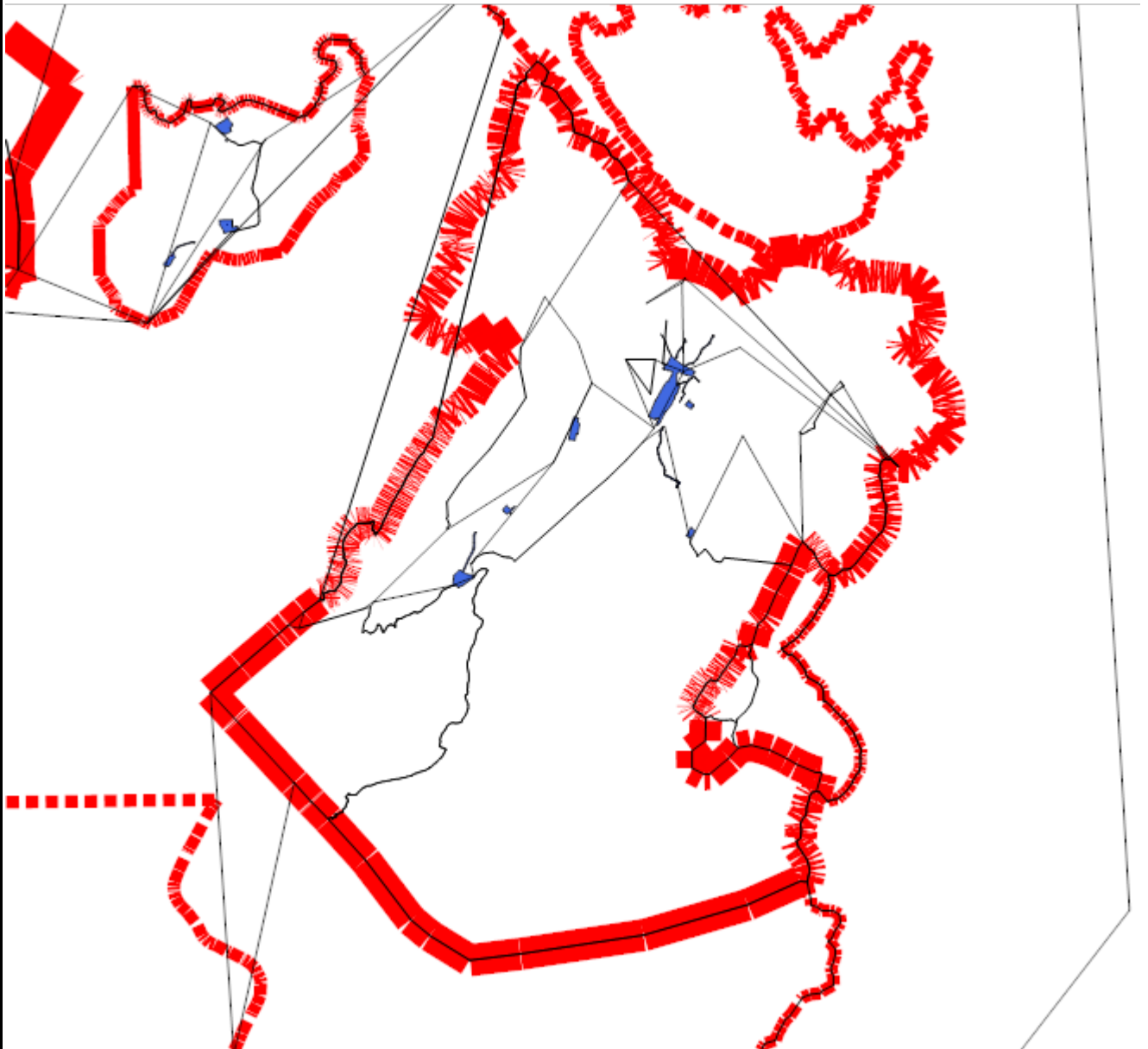
(наименование объекта, местоположение границ которого описано (далее - объект))

Раздел 1

Сведения об объекте		
№ п/п	Характеристики объекта	Описание характеристик
1	2	3
1	Местоположение объекта	Мурманская область, г Полярный
2	Площадь объекта ± величина погрешности определения площади ($P \pm \Delta P$)	—
3	Иные характеристики объекта	Вид объекта реестра границ: Территориальная зона Виды разрешенного использования земельных участков, расположенных в территориальной зоне: Основной вид разрешенного использования: Коммунальное обслуживание (3.1) Вспомогательные виды: Бытовое обслуживание (3.3), Общественное питание (4.6), Транспорт (7.0)







Раздел 4

План границ объекта



Масштаб 1:50 000

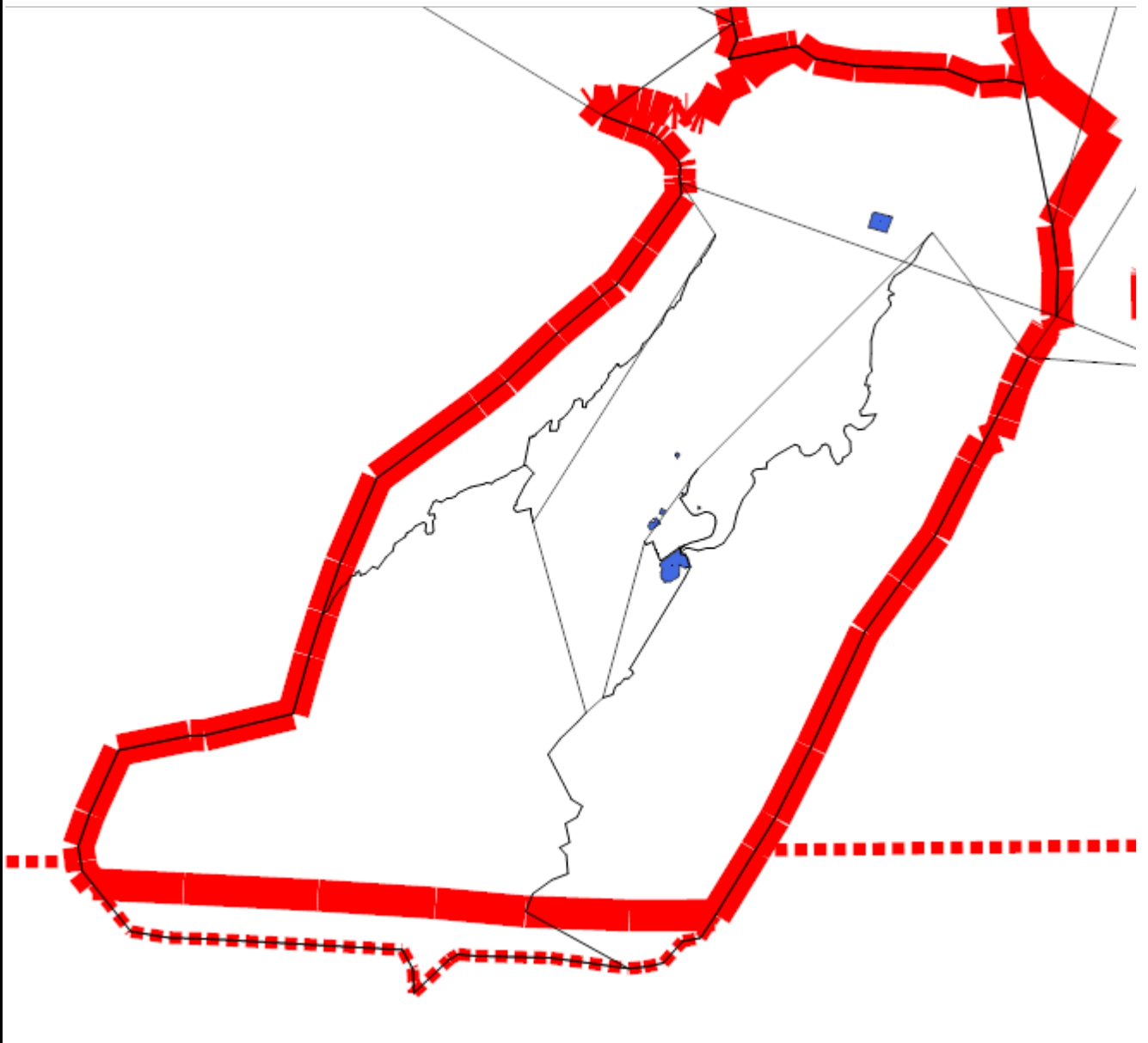
Используемые условные знаки и обозначения:

-  - Граница муниципального образования
-  - Граница населенного пункта
-  - Граница земельного участка
-  - Граница зон с особыми условиями использования территории
-  - Граница объектов культурного наследия
-  - И (Зона размещения объектов инженерной инфраструктуры)

Подпись _____ Дата « 15 » февраля 20 24 г.







Место для оттиска печати (при наличии) лица, составившего описание местоположения границ объекта

Раздел 4
План границ объекта



Масштаб 1:50 000

Используемые условные знаки и обозначения:

-  - Граница муниципального образования
-  - Граница населенного пункта
-  - Граница земельного участка
-  - Граница зон с особыми условиями использования территории
-  - Граница объектов культурного наследия
-  - И (Зона размещения объектов инженерной инфраструктуры)

Подпись _____ Дата « 15 » февраля 20 24 г.

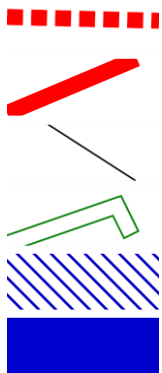
Место для оттиска печати (при наличии) лица, составившего описание местоположения границ объекта

Раздел 4
План границ объекта



Масштаб 1:50 000

Используемые условные знаки и обозначения:



- Граница муниципального образования
- Граница населенного пункта
- Граница земельного участка
- Граница зон с особыми условиями использования территории
- Граница объектов культурного наследия
- И (Зона размещения объектов инженерной инфраструктуры)

Подпись _____ Дата « 15 » февраля 20 24 г.

Место для оттиска печати (при наличии) лица, составившего описание местоположения границ объекта

Прохождение границы		Описание прохождения границы
от точки	до точки	
1	2	3
—	—	—

ОПИСАНИЕ МЕСТОПОЛОЖЕНИЯ ГРАНИЦ
Зона размещения объектов транспортной инфраструктуры (Т)

(наименование объекта, местоположение границ которого описано (далее - объект))

Раздел 1

Сведения об объекте		
№ п/п	Характеристики объекта	Описание характеристик
1	2	3
1	Местоположение объекта	Мурманская область, г Полярный
2	Площадь объекта ± величина погрешности определения площади ($P \pm \Delta P$)	2 480 618 м ² ± 25 м ²
3	Иные характеристики объекта	<p>Вид объекта реестра границ: Территориальная зона</p> <p>Виды разрешенного использования земельных участков, расположенных в территориальной зоне:</p> <p>Основной вид разрешенного использования: Автомобильный транспорт (7.2)</p> <p>Вспомогательные виды: Коммунальное обслуживание (3.1)</p> <p>Основной вид разрешенного использования: Служебные гаражи (4.9)</p> <p>Вспомогательные виды: Коммунальное обслуживание (3.1)</p> <p>Основной вид разрешенного использования: Хранение автотранспорта (2.7.1)</p> <p>Вспомогательные виды: Коммунальное обслуживание (3.1)</p> <p>Основной вид разрешенного использования: Размещение гаражей для собственных нужд (2.7.2)</p> <p>Вспомогательные виды: Коммунальное обслуживание (3.1)</p> <p>Основной вид разрешенного использования: Трубопроводный транспорт (7.5)</p> <p>Вспомогательные виды: Коммунальное обслуживание (3.1)</p> <p>Основной вид разрешенного использования: Объекты дорожного сервиса (4.9.1)</p> <p>Вспомогательные виды: Коммунальное обслуживание (3.1)</p> <p>Условно разрешенный вид разрешенного использования: Склад (6.9)</p> <p>Вспомогательные виды: Коммунальное обслуживание (3.1)</p> <p>Условно разрешенный вид разрешенного использования: Магазины (4.4)</p> <p>Вспомогательные виды: Коммунальное обслуживание (3.1)</p> <p>Условно разрешенный вид разрешенного использования: Объекты торговли (торговые центры, торгово-развлекательные центры (комплексы) (4.2)</p> <p>Вспомогательные виды: Коммунальное обслуживание (3.1)</p> <p>Условно разрешенный вид разрешенного использования: Бытовое обслуживание (3.3)</p> <p>Вспомогательные виды: Коммунальное обслуживание (3.1)</p> <p>Условно разрешенный вид разрешенного использования: Общественное питание (4.6)</p> <p>Вспомогательные виды: Коммунальное обслуживание (3.1)</p>

Раздел 2

Сведения о местоположении границ объекта

1. Система координат МСК-51

2. Сведения о характерных точках границ объекта

Обозначение характерных точек границ	Координаты, м		Метод определения координат характерной точки	Средняя квадратическая погрешность положения характерной точки (Mf), м	Описание обозначения точки на местности (при наличии)
	X	Y			
1	2	3	4	5	6
T(1)					
1	669 277,41	1 447 979,50	Картометрический метод	25,00	—
2	669 264,51	1 447 990,67		25,00	
3	669 210,07	1 447 947,88		25,00	
4	669 213,13	1 447 933,57		25,00	
5	669 223,08	1 447 928,28		25,00	
1	669 277,41	1 447 979,50		25,00	
T(2)					
6	668 161,69	1 448 222,11	Картометрический метод	25,00	—
7	668 156,58	1 448 226,10		25,00	
8	668 150,58	1 448 219,06		25,00	
9	668 155,77	1 448 214,99		25,00	
6	668 161,69	1 448 222,11		25,00	
T(3)					
10	668 156,58	1 448 226,10	Картометрический метод	25,00	—
11	668 152,89	1 448 229,26		25,00	
12	668 148,58	1 448 224,28		25,00	
13	668 147,64	1 448 225,06		25,00	
14	668 145,30	1 448 222,25		25,00	
15	668 149,93	1 448 218,30		25,00	
16	668 150,58	1 448 219,06		25,00	
10	668 156,58	1 448 226,10		25,00	
T(4)					
17	670 027,50	1 455 650,48	Картометрический метод	25,00	—
18	670 021,10	1 455 656,58		25,00	
19	670 014,80	1 455 650,68		25,00	
20	670 020,70	1 455 643,78		25,00	
17	670 027,50	1 455 650,48		25,00	
T(5)					
21	670 018,43	1 455 660,64	Картометрический метод	25,00	—
22	670 013,86	1 455 663,77		25,00	
23	670 008,72	1 455 655,15		25,00	
24	670 013,29	1 455 651,79		25,00	
21	670 018,43	1 455 660,64		25,00	
T(6)					
25	670 428,49	1 450 614,87	Картометрический метод	25,00	—
622	670 422,02	1 450 607,10		25,00	
621	670 436,32	1 450 587,90		25,00	
620	670 479,73	1 450 521,94		25,00	
619	670 524,58	1 450 442,40		25,00	
618	670 516,97	1 450 432,62		25,00	
617	670 521,39	1 450 425,09		25,00	
616	670 528,74	1 450 412,55		25,00	
615	670 540,88	1 450 382,74		25,00	
614	670 538,39	1 450 380,66		25,00	
613	670 542,88	1 450 375,26		25,00	
612	670 545,41	1 450 377,34		25,00	

Раздел 2

Сведения о местоположении границ объекта

1	2	3	4	5	6
611	670 567,63	1 450 348,46	Картометрический метод	25,00	—
610	670 594,78	1 450 254,54		25,00	
609	670 610,18	1 450 193,38		25,00	
608	670 620,96	1 450 144,11		25,00	
607	670 628,73	1 450 108,57		25,00	
606	670 664,32	1 449 971,29		25,00	
605	670 669,47	1 449 951,42		25,00	
604	670 668,83	1 449 919,20		25,00	
603	670 660,43	1 449 856,36		25,00	
602	670 650,48	1 449 824,36		25,00	
601	670 620,90	1 449 797,54		25,00	
600	670 576,80	1 449 772,41		25,00	
599	670 485,45	1 449 754,94		25,00	
598	670 365,02	1 449 740,27		25,00	
597	670 347,71	1 449 736,47		25,00	
596	670 228,23	1 449 752,28		25,00	
595	670 190,82	1 449 741,11		25,00	
594	670 137,32	1 449 710,57		25,00	
593	669 985,94	1 449 539,71		25,00	
592	669 963,62	1 449 516,66		25,00	
591	669 958,55	1 449 511,43		25,00	
590	669 923,34	1 449 477,02		25,00	
589	669 823,32	1 449 362,61		25,00	
588	669 708,57	1 449 234,25		25,00	
587	669 645,98	1 449 174,19		25,00	
586	669 642,70	1 449 210,05		25,00	
585	669 671,27	1 449 254,24		25,00	
584	669 664,45	1 449 271,32		25,00	
583	669 609,80	1 449 293,72		25,00	
582	669 582,88	1 449 281,56		25,00	
581	669 517,85	1 449 163,27		25,00	
580	669 545,13	1 449 161,60		25,00	
579	669 554,85	1 449 155,50		25,00	
578	669 617,04	1 449 171,45		25,00	
577	669 628,11	1 449 159,40		25,00	
576	669 586,84	1 449 127,56		25,00	
575	669 527,51	1 449 082,92		25,00	
574	669 517,25	1 449 075,48		25,00	
573	669 500,34	1 449 064,37		25,00	
572	669 490,67	1 449 079,25		25,00	
571	669 465,30	1 449 114,73		25,00	
570	669 454,32	1 449 132,46		25,00	
569	669 446,49	1 449 127,24		25,00	
568	669 458,74	1 449 084,62	25,00		
567	669 485,74	1 449 054,50	25,00		
566	669 395,21	1 448 994,42	25,00		
565	669 369,87	1 448 977,71	25,00		
564	669 316,60	1 448 880,92	25,00		
563	669 304,09	1 448 846,23	25,00		
562	669 293,68	1 448 829,09	25,00		
561	669 291,52	1 448 823,23	25,00		
560	669 268,66	1 448 787,43	25,00		
559	669 265,00	1 448 781,26	25,00		
558	669 263,70	1 448 780,07	25,00		
557	669 262,54	1 448 781,15	25,00		

Раздел 2

Сведения о местоположении границ объекта					
1	2	3	4	5	6
556	669 236,38	1 448 754,20	Картометрический метод	25,00	—
555	669 232,70	1 448 751,32		25,00	
554	669 206,48	1 448 732,53		25,00	
553	669 194,86	1 448 735,37		25,00	
552	669 193,21	1 448 737,16		25,00	
551	669 166,19	1 448 734,18		25,00	
550	669 162,32	1 448 731,84		25,00	
549	669 161,89	1 448 731,57		25,00	
548	669 152,70	1 448 725,98		25,00	
547	669 157,91	1 448 718,30		25,00	
546	669 172,93	1 448 716,64		25,00	
545	669 187,20	1 448 724,04		25,00	
544	669 197,27	1 448 730,83		25,00	
543	669 202,52	1 448 729,68		25,00	
542	669 177,06	1 448 711,20		25,00	
541	669 170,19	1 448 705,64		25,00	
540	669 100,91	1 448 657,66		25,00	
539	669 080,97	1 448 651,90		25,00	
538	669 048,22	1 448 650,17		25,00	
537	669 007,70	1 448 657,16		25,00	
536	668 802,82	1 448 716,32		25,00	
535	668 761,94	1 448 712,24		25,00	
534	668 751,04	1 448 705,81		25,00	
533	668 732,63	1 448 686,47		25,00	
532	668 720,71	1 448 668,06		25,00	
531	668 694,08	1 448 612,68		25,00	
530	668 612,40	1 448 439,98		25,00	
529	668 589,67	1 448 378,36		25,00	
528	668 542,87	1 448 273,68		25,00	
527	668 493,80	1 448 190,00		25,00	
526	668 483,02	1 448 160,08		25,00	
525	668 472,67	1 448 110,00		25,00	
524	668 428,52	1 447 924,02		25,00	
523	668 401,13	1 447 839,11		25,00	
522	668 345,82	1 447 837,56		25,00	
521	668 339,26	1 447 838,01		25,00	
520	668 330,59	1 447 843,40		25,00	
519	668 320,77	1 447 842,63		25,00	
518	668 287,55	1 447 843,65		25,00	
517	668 287,44	1 447 839,95		25,00	
516	668 280,42	1 447 840,24		25,00	
515	668 280,57	1 447 843,83		25,00	
514	668 236,97	1 447 846,36		25,00	
513	668 206,27	1 447 848,04		25,00	
512	668 203,58	1 447 845,46		25,00	
511	668 200,04	1 447 841,47		25,00	
510	668 199,79	1 447 835,63		25,00	
509	668 198,89	1 447 833,26	25,00		
508	668 195,10	1 447 833,44	25,00		
507	668 194,91	1 447 829,23	25,00		
506	668 164,16	1 447 830,84	25,00		
505	668 163,94	1 447 828,17	25,00		
504	668 152,10	1 447 828,95	25,00		
503	668 152,29	1 447 832,00	25,00		
502	668 123,59	1 447 834,68	25,00		

Раздел 2

Сведения о местоположении границ объекта

1	2	3	4	5	6
501	668 114,65	1 447 835,45	Картометрический метод	25,00	—
500	668 101,81	1 447 836,72		25,00	
499	668 070,69	1 447 834,12		25,00	
498	668 062,71	1 447 834,73		25,00	
497	668 062,57	1 447 833,06		25,00	
496	668 048,09	1 447 834,12		25,00	
495	668 040,59	1 447 835,76		25,00	
494	668 041,39	1 447 846,37		25,00	
493	668 043,39	1 447 846,22		25,00	
492	668 047,50	1 447 900,95		25,00	
491	668 054,52	1 447 994,46		25,00	
490	668 056,04	1 448 021,43		25,00	
489	668 059,06	1 448 044,20		25,00	
488	668 060,86	1 448 063,78		25,00	
487	668 064,95	1 448 084,53		25,00	
486	668 068,45	1 448 094,95		25,00	
485	668 077,36	1 448 110,61		25,00	
484	668 084,00	1 448 117,81		25,00	
483	668 127,85	1 448 161,58		25,00	
482	668 119,37	1 448 164,73		25,00	
481	668 123,43	1 448 172,62		25,00	
480	668 121,39	1 448 175,45		25,00	
479	668 118,31	1 448 188,31		25,00	
478	668 111,56	1 448 188,29		25,00	
477	668 037,20	1 448 131,26		25,00	
476	668 041,91	1 448 100,05		25,00	
475	668 032,95	1 448 033,14		25,00	
474	668 026,60	1 447 985,56		25,00	
473	668 010,88	1 447 936,85		25,00	
472	668 010,75	1 447 912,55		25,00	
471	668 013,31	1 447 857,67		25,00	
470	668 007,24	1 447 835,15		25,00	
469	668 005,77	1 447 823,66		25,00	
468	668 004,79	1 447 816,00		25,00	
467	668 003,75	1 447 807,88		25,00	
466	668 003,22	1 447 790,96		25,00	
465	668 000,81	1 447 759,89		25,00	
464	667 994,25	1 447 675,08		25,00	
463	667 990,78	1 447 630,25		25,00	
462	667 988,24	1 447 597,55		25,00	
461	667 984,81	1 447 538,09		25,00	
460	667 926,86	1 447 536,24		25,00	
459	667 856,77	1 447 534,65		25,00	
458	667 819,23	1 447 537,74		25,00	
457	667 792,28	1 447 551,24		25,00	
456	667 779,97	1 447 568,45		25,00	
455	667 775,13	1 447 580,01		25,00	
454	667 762,59	1 447 619,85	25,00		
453	667 764,09	1 447 656,84	25,00		
452	667 735,59	1 447 685,73	25,00		
451	667 717,57	1 447 687,28	25,00		
450	667 634,18	1 447 649,99	25,00		
449	667 568,85	1 447 598,95	25,00		
448	667 469,80	1 447 534,98	25,00		
447	667 426,30	1 447 515,34	25,00		

Раздел 2

Сведения о местоположении границ объекта

1	2	3	4	5	6
446	667 377,99	1 447 511,53	Картометрический метод	25,00	—
445	667 280,50	1 447 532,62		25,00	
444	667 252,49	1 447 559,23		25,00	
443	667 236,65	1 447 602,16		25,00	
442	667 196,13	1 447 657,15		25,00	
441	667 177,70	1 447 664,30		25,00	
440	667 130,40	1 447 677,75		25,00	
439	667 085,06	1 447 701,32		25,00	
438	667 053,36	1 447 737,64		25,00	
437	667 031,03	1 447 738,76		25,00	
436	666 991,62	1 447 720,33		25,00	
435	666 962,84	1 447 715,70		25,00	
434	666 937,76	1 447 735,40		25,00	
433	666 917,57	1 447 776,36		25,00	
432	666 904,15	1 447 811,12		25,00	
431	666 897,95	1 447 823,59		25,00	
430	666 888,74	1 447 804,80		25,00	
429	666 874,23	1 447 795,90		25,00	
428	666 928,74	1 447 711,41		25,00	
427	666 959,15	1 447 690,87		25,00	
426	666 995,36	1 447 699,70		25,00	
425	667 039,08	1 447 717,80		25,00	
424	667 048,69	1 447 714,86		25,00	
423	667 077,84	1 447 679,09		25,00	
422	667 185,61	1 447 634,46		25,00	
421	667 231,77	1 447 549,90		25,00	
420	667 276,61	1 447 510,33		25,00	
419	667 378,12	1 447 488,16		25,00	
418	667 429,29	1 447 495,48		25,00	
417	667 488,89	1 447 521,22		25,00	
416	667 581,00	1 447 579,45		25,00	
415	667 659,68	1 447 640,19		25,00	
414	667 718,75	1 447 665,17		25,00	
413	667 728,61	1 447 662,48		25,00	
412	667 740,85	1 447 649,07		25,00	
411	667 766,72	1 447 574,64		25,00	
410	667 779,11	1 447 554,69		25,00	
409	667 790,21	1 447 536,22		25,00	
408	667 814,97	1 447 530,45		25,00	
407	667 861,84	1 447 508,17		25,00	
406	667 900,76	1 447 505,12		25,00	
405	667 914,91	1 447 511,82		25,00	
404	667 993,08	1 447 505,13	25,00		
403	668 004,54	1 447 503,52	25,00		
402	668 016,82	1 447 503,79	25,00		
401	668 023,19	1 447 503,32	25,00		
400	668 069,75	1 447 498,72	25,00		
399	668 064,29	1 447 431,47	25,00		
398	668 057,02	1 447 430,60	25,00		
397	668 053,40	1 447 378,27	25,00		
396	668 059,15	1 447 364,02	25,00		
395	668 075,27	1 447 361,19	25,00		
394	668 078,15	1 447 371,11	25,00		
393	668 074,52	1 447 374,49	25,00		
392	668 079,07	1 447 422,59	25,00		

Раздел 2

Сведения о местоположении границ объекта

1	2	3	4	5	6
391	668 080,06	1 447 433,10	Картометрический метод	25,00	—
390	668 081,05	1 447 443,56		25,00	
389	668 092,95	1 447 442,18		25,00	
388	668 098,32	1 447 495,56		25,00	
387	668 118,29	1 447 493,48		25,00	
386	668 200,14	1 447 482,74		25,00	
385	668 213,84	1 447 485,12		25,00	
384	668 269,39	1 447 471,56		25,00	
383	668 277,21	1 447 465,10		25,00	
382	668 280,50	1 447 422,94		25,00	
381	668 284,20	1 447 401,66		25,00	
380	668 279,06	1 447 383,51		25,00	
379	668 334,00	1 447 343,74		25,00	
378	668 387,97	1 447 361,39		25,00	
377	668 423,59	1 447 381,43		25,00	
376	668 516,82	1 447 456,87		25,00	
375	668 544,61	1 447 496,45		25,00	
374	668 613,18	1 447 584,30		25,00	
373	668 703,73	1 447 670,85		25,00	
372	668 773,94	1 447 853,42		25,00	
371	668 823,21	1 447 841,73		25,00	
370	668 851,13	1 447 820,42		25,00	
369	668 857,79	1 447 836,36		25,00	
368	668 855,18	1 447 843,66		25,00	
367	668 856,27	1 447 858,18		25,00	
366	668 848,85	1 447 865,58		25,00	
365	668 857,68	1 447 883,30		25,00	
364	668 872,89	1 447 902,89		25,00	
363	668 895,50	1 447 896,90		25,00	
362	668 897,35	1 447 902,10		25,00	
361	668 931,42	1 447 903,27		25,00	
360	668 950,66	1 447 898,20		25,00	
359	668 964,98	1 447 891,47		25,00	
358	668 985,45	1 447 871,33		25,00	
357	668 912,81	1 447 818,51		25,00	
356	668 918,70	1 447 806,61		25,00	
355	668 924,14	1 447 807,55		25,00	
354	668 928,18	1 447 803,96		25,00	
353	668 938,99	1 447 812,87		25,00	
352	668 949,43	1 447 802,03		25,00	
351	668 960,89	1 447 803,03		25,00	
350	668 981,87	1 447 776,24	25,00		
349	668 992,94	1 447 787,28	25,00		
348	669 001,50	1 447 806,65	25,00		
347	669 023,90	1 447 797,43	25,00		
346	669 029,28	1 447 778,93	25,00		
345	669 043,58	1 447 770,55	25,00		
344	669 056,99	1 447 772,71	25,00		
343	669 069,24	1 447 783,83	25,00		
342	669 068,85	1 447 799,79	25,00		
341	669 082,47	1 447 810,85	25,00		
340	669 100,87	1 447 831,09	25,00		
339	669 106,98	1 447 839,48	25,00		
338	669 111,59	1 447 848,77	25,00		
337	669 111,03	1 447 856,44	25,00		

Раздел 2

Сведения о местоположении границ объекта					
1	2	3	4	5	6
336	669 123,16	1 447 854,91	Картометрический метод	25,00	—
335	669 163,34	1 447 891,10		25,00	
334	669 155,00	1 447 919,04		25,00	
333	669 184,23	1 447 947,65		25,00	
332	669 174,19	1 447 958,50		25,00	
331	669 131,34	1 447 920,17		25,00	
330	669 102,47	1 447 903,04		25,00	
329	669 092,83	1 447 924,12		25,00	
328	669 159,26	1 447 970,27		25,00	
327	669 155,61	1 447 979,24		25,00	
326	669 149,96	1 447 994,60		25,00	
325	669 146,00	1 447 992,94		25,00	
324	669 139,99	1 448 072,12		25,00	
323	669 109,91	1 448 069,80		25,00	
322	669 084,18	1 448 050,99		25,00	
321	669 069,62	1 448 044,02		25,00	
320	669 067,74	1 448 032,88		25,00	
319	669 035,70	1 448 038,52		25,00	
318	669 008,86	1 448 055,55		25,00	
317	668 991,18	1 448 073,42		25,00	
316	668 971,26	1 448 080,67		25,00	
315	668 954,18	1 448 077,40		25,00	
314	668 943,15	1 448 075,49		25,00	
313	668 919,13	1 448 072,80		25,00	
312	668 902,05	1 448 060,55		25,00	
311	668 888,87	1 448 059,69		25,00	
310	668 873,48	1 448 070,36		25,00	
309	668 867,67	1 448 062,56		25,00	
308	668 832,24	1 448 089,40		25,00	
307	668 855,18	1 448 208,78		25,00	
306	668 889,16	1 448 213,17		25,00	
305	668 910,23	1 448 219,12		25,00	
304	668 945,48	1 448 253,45		25,00	
303	668 993,73	1 448 292,64		25,00	
302	669 012,17	1 448 302,67		25,00	
301	669 010,83	1 448 305,51		25,00	
300	669 032,66	1 448 319,18		25,00	
299	669 056,60	1 448 306,90		25,00	
298	669 046,94	1 448 336,37		25,00	
297	668 988,50	1 448 301,49		25,00	
296	668 973,24	1 448 289,80		25,00	
295	668 951,11	1 448 264,32		25,00	
294	668 907,66	1 448 228,80		25,00	
293	668 886,85	1 448 221,48		25,00	
292	668 853,70	1 448 223,50		25,00	
291	668 847,55	1 448 304,72		25,00	
290	668 858,06	1 448 313,98		25,00	
289	668 863,61	1 448 325,35		25,00	
288	668 861,25	1 448 333,96	25,00		
287	668 878,86	1 448 339,47	25,00		
286	668 880,59	1 448 347,10	25,00		
285	668 902,05	1 448 348,18	25,00		
284	668 914,49	1 448 374,68	25,00		
283	668 912,48	1 448 387,48	25,00		
282	668 895,08	1 448 426,97	25,00		

Раздел 2

Сведения о местоположении границ объекта					
1	2	3	4	5	6
281	668 872,29	1 448 424,69	Картометрический метод	25,00	—
280	668 870,69	1 448 427,54		25,00	
279	668 851,43	1 448 421,83		25,00	
278	668 845,62	1 448 433,24		25,00	
277	668 830,30	1 448 447,82		25,00	
276	668 811,20	1 448 455,87		25,00	
275	668 811,51	1 448 446,61		25,00	
274	668 798,77	1 448 440,83		25,00	
273	668 787,05	1 448 440,84		25,00	
272	668 775,41	1 448 451,41		25,00	
271	668 769,23	1 448 454,63		25,00	
270	668 774,13	1 448 465,09		25,00	
269	668 862,86	1 448 609,63		25,00	
268	668 872,32	1 448 635,06		25,00	
267	668 856,22	1 448 662,40		25,00	
266	668 861,18	1 448 677,91		25,00	
265	668 897,51	1 448 667,14		25,00	
264	668 962,50	1 448 646,69		25,00	
263	668 985,68	1 448 639,34		25,00	
262	669 021,98	1 448 631,53		25,00	
261	669 038,70	1 448 629,92		25,00	
260	669 091,18	1 448 638,29		25,00	
259	669 108,98	1 448 640,00		25,00	
258	669 171,98	1 448 688,83		25,00	
257	669 220,89	1 448 724,23		25,00	
256	669 254,12	1 448 745,22		25,00	
255	669 289,07	1 448 768,77		25,00	
254	669 309,33	1 448 812,54		25,00	
253	669 309,92	1 448 817,87		25,00	
252	669 319,47	1 448 842,03		25,00	
251	669 321,06	1 448 846,36		25,00	
250	669 345,38	1 448 895,46		25,00	
249	669 350,77	1 448 909,46		25,00	
248	669 400,82	1 448 971,65		25,00	
247	669 520,06	1 449 048,75		25,00	
246	669 523,04	1 449 045,28		25,00	
245	669 534,02	1 449 034,90		25,00	
244	669 558,36	1 449 055,38		25,00	
243	669 583,68	1 449 074,64		25,00	
242	669 582,15	1 449 092,38		25,00	
241	669 677,94	1 449 169,48		25,00	
240	669 807,90	1 449 233,99		25,00	
239	669 845,37	1 449 234,45		25,00	
238	669 896,38	1 449 220,96		25,00	
237	670 038,33	1 449 186,48		25,00	
236	670 124,70	1 449 205,14		25,00	
235	670 257,31	1 449 258,69		25,00	
234	670 286,76	1 449 267,02	25,00		
233	670 332,57	1 449 263,82	25,00		
232	670 360,15	1 449 247,66	25,00		
231	670 442,00	1 449 181,40	25,00		
230	670 493,22	1 449 130,63	25,00		
229	670 516,91	1 449 085,79	25,00		
228	670 511,85	1 449 049,57	25,00		
227	670 474,32	1 448 974,88	25,00		

Раздел 2

Сведения о местоположении границ объекта					
1	2	3	4	5	6
226	670 449,53	1 448 951,49	Картометрический метод	25,00	—
225	670 436,65	1 448 914,10		25,00	
224	670 444,31	1 448 827,79		25,00	
223	670 509,00	1 448 766,47		25,00	
222	670 561,17	1 448 717,02		25,00	
221	670 648,51	1 448 570,16		25,00	
220	670 680,67	1 448 528,09		25,00	
219	670 896,66	1 448 478,89		25,00	
218	670 921,82	1 448 473,30		25,00	
217	671 008,42	1 448 491,68		25,00	
216	671 038,26	1 448 486,72		25,00	
215	671 064,74	1 448 475,59		25,00	
214	671 215,49	1 448 342,99		25,00	
213	671 251,54	1 448 308,39		25,00	
212	671 284,00	1 448 247,24		25,00	
211	671 296,33	1 448 216,52		25,00	
210	671 354,80	1 448 058,70		25,00	
209	671 397,77	1 447 926,59		25,00	
208	671 411,26	1 447 894,11		25,00	
207	671 615,29	1 447 656,19		25,00	
206	671 635,39	1 447 640,68		25,00	
205	671 719,34	1 447 596,39		25,00	
204	671 742,42	1 447 588,19		25,00	
203	671 766,34	1 447 599,45		25,00	
202	671 799,97	1 447 623,98		25,00	
201	671 808,42	1 447 629,78		25,00	
200	671 810,99	1 447 634,10		25,00	
199	671 830,77	1 447 667,39		25,00	
198	671 855,55	1 447 701,26		25,00	
197	671 873,40	1 447 719,24		25,00	
196	671 996,12	1 447 825,72		25,00	
195	672 050,73	1 447 858,68		25,00	
194	672 090,50	1 447 923,24		25,00	
193	672 116,76	1 447 992,72		25,00	
192	672 252,92	1 448 267,38		25,00	
191	672 276,88	1 448 302,41		25,00	
190	672 338,39	1 448 382,73		25,00	
189	672 343,61	1 448 389,55		25,00	
188	672 493,22	1 448 584,96		25,00	
187	672 520,47	1 448 628,98		25,00	
186	672 540,87	1 448 659,30		25,00	
185	672 551,76	1 448 675,50		25,00	
184	672 601,18	1 448 785,21		25,00	
183	672 600,97	1 448 820,89		25,00	
182	672 602,41	1 449 061,38		25,00	
181	672 611,34	1 449 111,18		25,00	
180	672 635,13	1 449 140,34		25,00	
179	672 746,67	1 449 200,11	25,00		
178	672 846,11	1 449 257,31	25,00		
177	672 903,04	1 449 292,61	25,00		
176	672 926,25	1 449 313,31	25,00		
175	673 017,39	1 449 429,66	25,00		
174	673 038,55	1 449 464,73	25,00		
173	673 042,71	1 449 471,62	25,00		
172	673 076,97	1 449 528,39	25,00		

Раздел 2

Сведения о местоположении границ объекта					
1	2	3	4	5	6
171	673 089,12	1 449 572,98	Картометрический метод	25,00	—
170	673 090,97	1 449 708,42		25,00	
169	673 087,40	1 449 770,04		25,00	
168	673 090,60	1 449 798,13		25,00	
167	673 100,29	1 449 819,13		25,00	
166	673 123,63	1 449 844,37		25,00	
165	673 170,34	1 449 887,57		25,00	
164	673 258,49	1 449 963,39		25,00	
163	673 325,53	1 450 015,23		25,00	
162	673 405,13	1 450 058,52		25,00	
161	673 495,67	1 450 100,18		25,00	
160	673 525,72	1 450 117,15		25,00	
159	673 757,06	1 450 300,65		25,00	
158	673 822,22	1 450 329,62		25,00	
157	673 859,53	1 450 347,05		25,00	
156	673 896,00	1 450 363,99		25,00	
155	673 888,57	1 450 380,16		25,00	
154	673 852,35	1 450 366,03		25,00	
153	673 847,15	1 450 364,01		25,00	
152	673 761,22	1 450 319,73		25,00	
151	673 690,55	1 450 266,17		25,00	
150	673 659,92	1 450 251,02		25,00	
149	673 654,50	1 450 259,91		25,00	
148	673 641,91	1 450 255,42		25,00	
147	673 629,22	1 450 260,45		25,00	
146	673 603,43	1 450 230,92		25,00	
145	673 586,48	1 450 201,13		25,00	
144	673 592,05	1 450 189,64		25,00	
143	673 571,68	1 450 171,21		25,00	
142	673 506,97	1 450 125,14		25,00	
141	673 463,64	1 450 105,67		25,00	
140	673 355,80	1 450 054,66		25,00	
139	673 300,71	1 450 016,79		25,00	
138	673 246,69	1 449 975,27		25,00	
137	673 235,28	1 449 966,56		25,00	
136	673 219,54	1 449 952,36		25,00	
135	673 161,27	1 449 899,79		25,00	
134	673 091,81	1 449 837,38		25,00	
133	673 076,90	1 449 804,28		25,00	
132	673 073,03	1 449 757,66		25,00	
131	673 071,70	1 449 676,53		25,00	
130	673 063,98	1 449 593,14		25,00	
129	673 054,67	1 449 531,88		25,00	
128	673 045,72	1 449 505,56		25,00	
127	673 015,61	1 449 454,92		25,00	
126	672 955,60	1 449 371,49		25,00	
125	672 924,56	1 449 334,36		25,00	
124	672 887,93	1 449 304,65	25,00		
123	672 788,49	1 449 243,53	25,00		
122	672 634,68	1 449 162,37	25,00		
121	672 599,98	1 449 136,23	25,00		
120	672 591,61	1 449 128,00	25,00		
119	672 583,59	1 449 047,56	25,00		
118	672 584,08	1 448 847,58	25,00		
117	672 580,02	1 448 822,92	25,00		

Раздел 2

Сведения о местоположении границ объекта					
1	2	3	4	5	6
116	672 575,22	1 448 781,93	Картометрический метод	25,00	—
115	672 527,99	1 448 671,52		25,00	
114	672 494,70	1 448 614,68		25,00	
113	672 472,00	1 448 583,07		25,00	
112	672 407,64	1 448 505,75		25,00	
111	672 274,05	1 448 330,97		25,00	
110	672 223,30	1 448 261,89		25,00	
109	672 141,55	1 448 090,67		25,00	
108	672 103,78	1 448 001,16		25,00	
107	672 054,67	1 447 907,93		25,00	
106	672 019,21	1 447 863,58		25,00	
105	671 958,01	1 447 819,10		25,00	
104	671 887,22	1 447 758,28		25,00	
103	671 844,60	1 447 717,43		25,00	
102	671 821,25	1 447 694,20		25,00	
101	671 783,67	1 447 641,20		25,00	
100	671 773,72	1 447 633,38		25,00	
99	671 763,48	1 447 626,78		25,00	
98	671 756,50	1 447 625,37		25,00	
97	671 743,45	1 447 624,83		25,00	
96	671 727,79	1 447 627,03		25,00	
95	671 658,05	1 447 655,82		25,00	
94	671 587,18	1 447 733,16		25,00	
93	671 525,74	1 447 802,28		25,00	
92	671 455,09	1 447 880,87		25,00	
91	671 426,29	1 447 917,25		25,00	
90	671 403,58	1 447 977,57		25,00	
89	671 330,95	1 448 200,87		25,00	
88	671 295,29	1 448 270,04		25,00	
87	671 260,43	1 448 319,37		25,00	
86	671 088,20	1 448 488,89		25,00	
85	671 055,19	1 448 506,17		25,00	
84	671 017,55	1 448 511,77		25,00	
83	670 921,46	1 448 493,08		25,00	
82	670 746,29	1 448 530,97		25,00	
81	670 671,76	1 448 575,08		25,00	
80	670 588,40	1 448 726,00		25,00	
79	670 532,70	1 448 806,70		25,00	
78	670 475,60	1 448 841,00		25,00	
77	670 466,99	1 448 868,39		25,00	
76	670 484,63	1 448 956,87		25,00	
75	670 526,39	1 449 025,93		25,00	
74	670 541,83	1 449 084,87	25,00		
73	670 524,68	1 449 126,42	25,00		
72	670 487,16	1 449 166,89	25,00		
71	670 335,81	1 449 294,15	25,00		
70	670 277,87	1 449 294,87	25,00		
69	670 118,13	1 449 223,30	25,00		
68	670 070,47	1 449 215,87	25,00		
67	670 010,48	1 449 213,82	25,00		
66	669 903,35	1 449 245,92	25,00		
65	669 838,42	1 449 258,02	25,00		
64	669 799,49	1 449 252,49	25,00		
63	669 743,03	1 449 226,31	25,00		
62	669 738,50	1 449 233,36	25,00		

Раздел 2

Сведения о местоположении границ объекта					
1	2	3	4	5	6
61	669 828,15	1 449 338,02	Картометрический метод	25,00	—
60	669 857,96	1 449 369,51		25,00	
59	669 867,51	1 449 378,87		25,00	
58	669 870,26	1 449 390,16		25,00	
57	669 978,33	1 449 504,40		25,00	
56	670 134,73	1 449 676,27		25,00	
55	670 145,46	1 449 688,09		25,00	
54	670 152,74	1 449 694,25		25,00	
53	670 188,24	1 449 714,15		25,00	
52	670 199,04	1 449 718,52		25,00	
51	670 202,44	1 449 719,24		25,00	
50	670 209,41	1 449 721,09		25,00	
49	670 234,37	1 449 729,06		25,00	
48	670 339,96	1 449 714,99		25,00	
47	670 392,62	1 449 718,94		25,00	
46	670 561,70	1 449 747,93		25,00	
45	670 619,29	1 449 766,21		25,00	
44	670 635,58	1 449 778,48		25,00	
43	670 648,52	1 449 797,33		25,00	
42	670 662,46	1 449 817,69		25,00	
41	670 668,22	1 449 831,35		25,00	
40	670 681,61	1 449 871,84		25,00	
39	670 688,10	1 449 888,58		25,00	
38	670 691,10	1 449 909,87		25,00	
37	670 693,21	1 449 919,23		25,00	
36	670 667,56	1 450 026,00		25,00	
35	670 637,77	1 450 134,67		25,00	
34	670 601,22	1 450 281,71		25,00	
33	670 594,66	1 450 311,25		25,00	
32	670 591,45	1 450 335,94		25,00	
31	670 584,94	1 450 355,17		25,00	
30	670 579,24	1 450 366,33	25,00		
29	670 576,87	1 450 367,38	25,00		
28	670 466,78	1 450 560,55	25,00		
27	670 433,18	1 450 608,68	25,00		
26	670 431,36	1 450 611,28	25,00		
25	670 428,49	1 450 614,87	25,00		
Вырез 1 из 7					
623	668 805,98	1 448 279,82	Картометрический метод	25,00	—
624	668 817,54	1 448 279,12		25,00	
625	668 825,48	1 448 272,05		25,00	
626	668 830,54	1 448 261,16		25,00	
627	668 834,58	1 448 227,65		25,00	
628	668 834,13	1 448 172,61		25,00	
629	668 811,38	1 448 104,04		25,00	
630	668 808,71	1 448 096,60		25,00	
631	668 797,71	1 448 065,87		25,00	
632	668 789,99	1 448 040,94		25,00	
633	668 781,46	1 448 021,43		25,00	
634	668 777,01	1 448 015,33		25,00	
635	668 762,49	1 447 946,45		25,00	
636	668 766,72	1 447 932,14		25,00	
637	668 757,11	1 447 915,17		25,00	
638	668 756,78	1 447 911,12		25,00	
639	668 749,51	1 447 891,63		25,00	

Раздел 2

Сведения о местоположении границ объекта					
1	2	3	4	5	6
640	668 718,65	1 447 830,80	Картометрический метод	25,00	—
641	668 719,22	1 447 813,93		25,00	
642	668 697,67	1 447 743,11		25,00	
643	668 675,26	1 447 713,75		25,00	
644	668 636,85	1 447 651,07		25,00	
645	668 612,68	1 447 636,41		25,00	
646	668 603,49	1 447 625,18		25,00	
647	668 572,92	1 447 576,55		25,00	
648	668 522,67	1 447 607,23		25,00	
649	668 515,62	1 447 612,22		25,00	
650	668 481,49	1 447 632,79		25,00	
651	668 475,63	1 447 696,06		25,00	
652	668 470,55	1 447 704,97		25,00	
653	668 459,48	1 447 717,74		25,00	
654	668 426,54	1 447 732,76		25,00	
655	668 421,60	1 447 734,01		25,00	
656	668 443,53	1 447 823,39		25,00	
657	668 445,44	1 447 831,20		25,00	
658	668 443,38	1 447 831,73		25,00	
659	668 443,74	1 447 833,13		25,00	
660	668 446,13	1 447 842,44		25,00	
661	668 446,99	1 447 845,78		25,00	
662	668 448,89	1 447 845,29		25,00	
663	668 450,66	1 447 852,49		25,00	
664	668 460,82	1 447 893,92		25,00	
665	668 488,22	1 447 888,35		25,00	
666	668 498,17	1 447 883,32		25,00	
667	668 513,46	1 447 884,25		25,00	
668	668 604,98	1 447 923,63		25,00	
669	668 609,65	1 447 924,39		25,00	
670	668 612,55	1 447 919,93		25,00	
671	668 619,96	1 447 920,14		25,00	
672	668 626,20	1 447 926,70		25,00	
673	668 638,72	1 447 942,39		25,00	
674	668 670,53	1 447 989,43		25,00	
675	668 692,50	1 448 013,66		25,00	
676	668 709,89	1 448 041,14		25,00	
677	668 705,43	1 448 083,90		25,00	
678	668 704,19	1 448 094,23		25,00	
679	668 703,40	1 448 106,91		25,00	
680	668 698,03	1 448 106,87		25,00	
681	668 689,58	1 448 193,03		25,00	
682	668 686,29	1 448 225,04	25,00		
683	668 688,21	1 448 227,96	25,00		
684	668 691,65	1 448 231,09	25,00		
685	668 710,11	1 448 236,68	25,00		
686	668 715,02	1 448 234,94	25,00		
687	668 734,29	1 448 242,81	25,00		
688	668 734,46	1 448 245,27	25,00		
689	668 735,32	1 448 246,90	25,00		
690	668 737,35	1 448 248,30	25,00		
691	668 777,64	1 448 266,88	25,00		
623	668 805,98	1 448 279,82	25,00		
Вырез 2 из 7					
692	668 215,88	1 447 836,30	Картометрический метод	25,00	—

Раздел 2

Сведения о местоположении границ объекта					
1	2	3	4	5	6
693	668 228,55	1 447 835,50	Картометрический метод	25,00	—
694	668 307,01	1 447 829,72		25,00	
695	668 326,15	1 447 829,76		25,00	
696	668 339,88	1 447 832,12		25,00	
697	668 353,69	1 447 830,97		25,00	
698	668 396,73	1 447 825,10		25,00	
699	668 326,44	1 447 601,07		25,00	
700	668 312,59	1 447 570,19		25,00	
701	668 306,16	1 447 561,12		25,00	
702	668 295,76	1 447 552,00		25,00	
703	668 291,40	1 447 553,01		25,00	
704	668 283,69	1 447 542,17		25,00	
705	668 258,80	1 447 511,51		25,00	
706	668 240,18	1 447 511,50		25,00	
707	668 224,72	1 447 511,66		25,00	
708	668 216,83	1 447 512,19		25,00	
709	668 164,48	1 447 517,43		25,00	
710	668 080,83	1 447 528,84		25,00	
711	668 131,94	1 447 521,87		25,00	
712	668 054,61	1 447 532,42		25,00	
713	668 024,01	1 447 534,45		25,00	
714	668 029,41	1 447 615,27		25,00	
715	668 028,09	1 447 615,35		25,00	
716	668 028,30	1 447 619,25		25,00	
717	668 030,08	1 447 619,01		25,00	
718	668 032,60	1 447 669,68		25,00	
719	668 035,15	1 447 696,96		25,00	
720	668 048,34	1 447 705,62		25,00	
721	668 053,45	1 447 787,47		25,00	
722	668 050,93	1 447 787,55		25,00	
723	668 052,19	1 447 806,23		25,00	
724	668 051,74	1 447 823,03		25,00	
725	668 074,63	1 447 820,32		25,00	
726	668 094,38	1 447 818,74		25,00	
727	668 154,14	1 447 814,35	25,00		
728	668 159,06	1 447 814,02	25,00		
729	668 181,27	1 447 813,96	25,00		
730	668 181,46	1 447 810,05	25,00		
731	668 189,14	1 447 808,65	25,00		
732	668 193,36	1 447 810,58	25,00		
733	668 211,62	1 447 830,41	25,00		
734	668 215,89	1 447 830,36	25,00		
692	668 215,88	1 447 836,30	25,00		
Вырез 3 из 7					
735	668 630,16	1 448 235,05	Картометрический метод	25,00	—
736	668 662,54	1 448 233,33		25,00	
737	668 675,53	1 448 225,84		25,00	
738	668 679,64	1 448 200,27		25,00	
739	668 683,08	1 448 163,94		25,00	
740	668 689,44	1 448 102,60		25,00	
741	668 694,67	1 448 045,29		25,00	
742	668 685,32	1 448 026,52		25,00	
743	668 674,41	1 448 009,62		25,00	
744	668 664,30	1 447 994,70		25,00	
745	668 629,17	1 447 945,63		25,00	

Раздел 2

Сведения о местоположении границ объекта					
1	2	3	4	5	6
746	668 613,86	1 447 936,44	Картометрический метод	25,00	—
747	668 535,89	1 447 904,37		25,00	
748	668 521,58	1 447 896,15		25,00	
749	668 485,19	1 447 903,34		25,00	
750	668 483,30	1 447 910,09		25,00	
751	668 459,11	1 447 915,34		25,00	
752	668 467,46	1 447 954,00		25,00	
753	668 471,33	1 447 971,93		25,00	
754	668 480,57	1 448 018,57		25,00	
755	668 481,70	1 448 025,50		25,00	
756	668 497,27	1 448 102,89		25,00	
757	668 505,68	1 448 110,63		25,00	
758	668 522,29	1 448 170,62		25,00	
759	668 524,77	1 448 195,39		25,00	
760	668 530,20	1 448 202,54		25,00	
761	668 542,41	1 448 210,05		25,00	
762	668 556,39	1 448 214,61		25,00	
735	668 630,16	1 448 235,05		25,00	
Вырез 4 из 7					
763	668 440,40	1 447 707,82	Картометрический метод	25,00	—
764	668 463,14	1 447 698,52		25,00	
765	668 469,49	1 447 684,37		25,00	
766	668 470,48	1 447 672,14		25,00	
767	668 471,08	1 447 664,67		25,00	
768	668 474,04	1 447 632,76		25,00	
769	668 475,34	1 447 622,41		25,00	
770	668 477,83	1 447 621,00		25,00	
771	668 480,18	1 447 618,82		25,00	
772	668 495,42	1 447 610,09		25,00	
773	668 501,40	1 447 605,84		25,00	
774	668 530,90	1 447 583,73		25,00	
775	668 532,57	1 447 585,95		25,00	
776	668 542,41	1 447 578,43		25,00	
777	668 549,82	1 447 571,14		25,00	
778	668 559,99	1 447 566,70		25,00	
779	668 547,46	1 447 541,07		25,00	
780	668 523,96	1 447 505,88		25,00	
781	668 498,33	1 447 468,81		25,00	
782	668 461,38	1 447 435,56		25,00	
783	668 363,42	1 447 374,43		25,00	
784	668 349,65	1 447 370,61		25,00	
785	668 325,37	1 447 375,49		25,00	
786	668 309,96	1 447 392,38		25,00	
787	668 299,38	1 447 437,34		25,00	
788	668 300,08	1 447 491,84		25,00	
789	668 329,36	1 447 529,31		25,00	
790	668 334,37	1 447 543,71		25,00	
791	668 391,33	1 447 633,88		25,00	
792	668 393,02	1 447 638,43		25,00	
793	668 395,38	1 447 636,95		25,00	
794	668 405,23	1 447 661,91		25,00	
795	668 414,98	1 447 702,30	25,00		
763	668 440,40	1 447 707,82	25,00		
Вырез 5 из 7					
796	668 685,46	1 448 535,56	Картометрический метод	25,00	—

Раздел 2

Сведения о местоположении границ объекта					
1	2	3	4	5	6
797	668 714,35	1 448 522,08	Картометрический метод	25,00	—
798	668 726,56	1 448 517,46		25,00	
799	668 756,42	1 448 508,69		25,00	
800	668 766,70	1 448 506,09		25,00	
801	668 781,40	1 448 502,87		25,00	
802	668 758,54	1 448 466,80		25,00	
803	668 761,21	1 448 449,00		25,00	
804	668 765,82	1 448 442,01		25,00	
805	668 750,41	1 448 433,21		25,00	
806	668 735,58	1 448 429,73		25,00	
807	668 744,22	1 448 390,91		25,00	
808	668 726,97	1 448 391,61		25,00	
809	668 704,87	1 448 370,04		25,00	
810	668 739,16	1 448 358,41		25,00	
811	668 764,18	1 448 357,91		25,00	
812	668 764,31	1 448 349,41		25,00	
813	668 767,15	1 448 342,70		25,00	
814	668 770,63	1 448 334,31		25,00	
815	668 772,87	1 448 324,55		25,00	
816	668 778,07	1 448 322,26		25,00	
817	668 804,00	1 448 332,85		25,00	
818	668 806,90	1 448 325,44		25,00	
819	668 827,53	1 448 334,05		25,00	
820	668 834,50	1 448 328,26		25,00	
821	668 837,69	1 448 323,41		25,00	
822	668 839,22	1 448 317,80		25,00	
823	668 838,93	1 448 312,00		25,00	
824	668 833,08	1 448 297,38		25,00	
825	668 714,90	1 448 246,31		25,00	
826	668 701,70	1 448 242,33		25,00	
827	668 687,25	1 448 253,50		25,00	
828	668 692,29	1 448 276,36		25,00	
829	668 679,94	1 448 275,79		25,00	
830	668 619,66	1 448 271,57		25,00	
831	668 607,54	1 448 265,07	25,00		
832	668 598,16	1 448 259,37	25,00		
833	668 601,64	1 448 248,93	25,00		
834	668 602,31	1 448 246,80	25,00		
835	668 549,18	1 448 230,97	25,00		
836	668 574,78	1 448 285,47	25,00		
837	668 580,21	1 448 301,19	25,00		
838	668 597,72	1 448 339,71	25,00		
839	668 635,56	1 448 429,20	25,00		
840	668 665,46	1 448 495,36	25,00		
841	668 677,13	1 448 521,69	25,00		
796	668 685,46	1 448 535,56	25,00		
Вырез 6 из 7					
842	668 829,12	1 448 082,92	Картометрический метод	25,00	—
843	668 854,01	1 448 067,14		25,00	
844	668 857,07	1 448 063,70		25,00	
845	668 870,10	1 448 052,53		25,00	
846	668 863,29	1 448 053,43		25,00	
847	668 857,77	1 448 054,16		25,00	
848	668 852,45	1 448 054,86		25,00	
849	668 852,00	1 448 051,42		25,00	

Раздел 2

Сведения о местоположении границ объекта					
1	2	3	4	5	6
850	668 850,58	1 448 051,61	Картометрический метод	25,00	—
851	668 848,63	1 448 035,13		25,00	
852	668 855,60	1 448 034,37		25,00	
853	668 861,13	1 448 033,76		25,00	
854	668 867,96	1 448 033,01		25,00	
855	668 879,28	1 448 034,29		25,00	
856	668 921,36	1 447 990,35		25,00	
857	668 934,86	1 447 995,60		25,00	
858	668 893,76	1 447 956,77		25,00	
859	668 885,14	1 447 965,35		25,00	
860	668 877,57	1 447 957,66		25,00	
861	668 886,29	1 447 949,14		25,00	
862	668 896,93	1 447 933,29		25,00	
863	668 869,50	1 447 943,87		25,00	
864	668 835,13	1 447 949,24		25,00	
865	668 825,31	1 447 945,74		25,00	
866	668 796,45	1 447 955,30		25,00	
867	668 791,64	1 447 975,16		25,00	
868	668 793,90	1 447 995,28		25,00	
869	668 803,73	1 448 025,32		25,00	
870	668 820,46	1 448 070,93	25,00		
842	668 829,12	1 448 082,92	25,00		
Вырез 7 из 7					
871	668 032,12	1 447 805,14	Картометрический метод	25,00	—
872	668 045,74	1 447 804,51		25,00	
873	668 046,37	1 447 782,78		25,00	
874	668 031,82	1 447 782,89		25,00	
871	668 032,12	1 447 805,14		25,00	
T(7)					
623	668 805,98	1 448 279,82	Картометрический метод	25,00	—
624	668 817,54	1 448 279,12		25,00	
625	668 825,48	1 448 272,05		25,00	
626	668 830,54	1 448 261,16		25,00	
627	668 834,58	1 448 227,65		25,00	
628	668 834,13	1 448 172,61		25,00	
629	668 811,38	1 448 104,04		25,00	
630	668 808,71	1 448 096,60		25,00	
631	668 797,71	1 448 065,87		25,00	
632	668 789,99	1 448 040,94		25,00	
633	668 781,46	1 448 021,43		25,00	
634	668 777,01	1 448 015,33		25,00	
635	668 762,49	1 447 946,45		25,00	
636	668 766,72	1 447 932,14		25,00	
637	668 757,11	1 447 915,17		25,00	
638	668 756,78	1 447 911,12		25,00	
639	668 749,51	1 447 891,63		25,00	
640	668 718,65	1 447 830,80		25,00	
641	668 719,22	1 447 813,93		25,00	
642	668 697,67	1 447 743,11		25,00	
643	668 675,26	1 447 713,75		25,00	
644	668 636,85	1 447 651,07		25,00	
645	668 612,68	1 447 636,41		25,00	
646	668 603,49	1 447 625,18		25,00	
647	668 572,92	1 447 576,55		25,00	
648	668 522,67	1 447 607,23		25,00	

Раздел 2

Сведения о местоположении границ объекта					
1	2	3	4	5	6
649	668 515,62	1 447 612,22	Картометрический метод	25,00	—
650	668 481,49	1 447 632,79		25,00	
651	668 475,63	1 447 696,06		25,00	
652	668 470,55	1 447 704,97		25,00	
653	668 459,48	1 447 717,74		25,00	
654	668 426,54	1 447 732,76		25,00	
655	668 421,60	1 447 734,01		25,00	
656	668 443,53	1 447 823,39		25,00	
657	668 445,44	1 447 831,20		25,00	
658	668 443,38	1 447 831,73		25,00	
659	668 443,74	1 447 833,13		25,00	
660	668 446,13	1 447 842,44		25,00	
661	668 446,99	1 447 845,78		25,00	
662	668 448,89	1 447 845,29		25,00	
663	668 450,66	1 447 852,49		25,00	
664	668 460,82	1 447 893,92		25,00	
665	668 488,22	1 447 888,35		25,00	
666	668 498,17	1 447 883,32		25,00	
667	668 513,46	1 447 884,25		25,00	
668	668 604,98	1 447 923,63		25,00	
669	668 609,65	1 447 924,39		25,00	
670	668 612,55	1 447 919,93		25,00	
671	668 619,96	1 447 920,14		25,00	
672	668 626,20	1 447 926,70		25,00	
673	668 638,72	1 447 942,39		25,00	
674	668 670,53	1 447 989,43		25,00	
675	668 692,50	1 448 013,66		25,00	
676	668 709,89	1 448 041,14		25,00	
677	668 705,43	1 448 083,90		25,00	
678	668 704,19	1 448 094,23		25,00	
679	668 703,40	1 448 106,91		25,00	
680	668 698,03	1 448 106,87		25,00	
681	668 689,58	1 448 193,03		25,00	
682	668 686,29	1 448 225,04		25,00	
683	668 688,21	1 448 227,96	25,00		
684	668 691,65	1 448 231,09	25,00		
685	668 710,11	1 448 236,68	25,00		
686	668 715,02	1 448 234,94	25,00		
687	668 734,29	1 448 242,81	25,00		
688	668 734,46	1 448 245,27	25,00		
689	668 735,32	1 448 246,90	25,00		
690	668 737,35	1 448 248,30	25,00		
691	668 777,64	1 448 266,88	25,00		
623	668 805,98	1 448 279,82	25,00		
T(8)					
692	668 215,88	1 447 836,30	Картометрический метод	25,00	—
693	668 228,55	1 447 835,50		25,00	
694	668 307,01	1 447 829,72		25,00	
695	668 326,15	1 447 829,76		25,00	
696	668 339,88	1 447 832,12		25,00	
697	668 353,69	1 447 830,97		25,00	
698	668 396,73	1 447 825,10		25,00	
699	668 326,44	1 447 601,07		25,00	
700	668 312,59	1 447 570,19		25,00	
701	668 306,16	1 447 561,12		25,00	

Раздел 2

Сведения о местоположении границ объекта					
1	2	3	4	5	6
702	668 295,76	1 447 552,00	Картометрический метод	25,00	—
703	668 291,40	1 447 553,01		25,00	
704	668 283,69	1 447 542,17		25,00	
705	668 258,80	1 447 511,51		25,00	
706	668 240,18	1 447 511,50		25,00	
707	668 224,72	1 447 511,66		25,00	
708	668 216,83	1 447 512,19		25,00	
709	668 164,48	1 447 517,43		25,00	
710	668 080,83	1 447 528,84		25,00	
711	668 131,94	1 447 521,87		25,00	
712	668 054,61	1 447 532,42		25,00	
713	668 024,01	1 447 534,45		25,00	
714	668 029,41	1 447 615,27		25,00	
715	668 028,09	1 447 615,35		25,00	
716	668 028,30	1 447 619,25		25,00	
717	668 030,08	1 447 619,01		25,00	
718	668 032,60	1 447 669,68		25,00	
719	668 035,15	1 447 696,96		25,00	
720	668 048,34	1 447 705,62		25,00	
721	668 053,45	1 447 787,47		25,00	
722	668 050,93	1 447 787,55		25,00	
723	668 052,19	1 447 806,23		25,00	
724	668 051,74	1 447 823,03		25,00	
725	668 074,63	1 447 820,32		25,00	
726	668 094,38	1 447 818,74		25,00	
727	668 154,14	1 447 814,35		25,00	
728	668 159,06	1 447 814,02		25,00	
729	668 181,27	1 447 813,96		25,00	
730	668 181,46	1 447 810,05		25,00	
731	668 189,14	1 447 808,65		25,00	
732	668 193,36	1 447 810,58		25,00	
733	668 211,62	1 447 830,41		25,00	
734	668 215,89	1 447 830,36	25,00		
692	668 215,88	1 447 836,30	25,00		
Т(9)					
735	668 630,16	1 448 235,05	Картометрический метод	25,00	—
736	668 662,54	1 448 233,33		25,00	
737	668 675,53	1 448 225,84		25,00	
738	668 679,64	1 448 200,27		25,00	
739	668 683,08	1 448 163,94		25,00	
740	668 689,44	1 448 102,60		25,00	
741	668 694,67	1 448 045,29		25,00	
742	668 685,32	1 448 026,52		25,00	
743	668 674,41	1 448 009,62		25,00	
744	668 664,30	1 447 994,70		25,00	
745	668 629,17	1 447 945,63		25,00	
746	668 613,86	1 447 936,44		25,00	
747	668 535,89	1 447 904,37		25,00	
748	668 521,58	1 447 896,15		25,00	
749	668 485,19	1 447 903,34		25,00	
750	668 483,30	1 447 910,09		25,00	
751	668 459,11	1 447 915,34		25,00	
752	668 467,46	1 447 954,00		25,00	
753	668 471,33	1 447 971,93		25,00	
754	668 480,57	1 448 018,57		25,00	

Раздел 2

Сведения о местоположении границ объекта					
1	2	3	4	5	6
755	668 481,70	1 448 025,50	Картометрический метод	25,00	—
756	668 497,27	1 448 102,89		25,00	
757	668 505,68	1 448 110,63		25,00	
758	668 522,29	1 448 170,62		25,00	
759	668 524,77	1 448 195,39		25,00	
760	668 530,20	1 448 202,54		25,00	
761	668 542,41	1 448 210,05		25,00	
762	668 556,39	1 448 214,61		25,00	
735	668 630,16	1 448 235,05		25,00	
Т(10)					
763	668 440,40	1 447 707,82	Картометрический метод	25,00	—
764	668 463,14	1 447 698,52		25,00	
765	668 469,49	1 447 684,37		25,00	
766	668 470,48	1 447 672,14		25,00	
767	668 471,08	1 447 664,67		25,00	
768	668 474,04	1 447 632,76		25,00	
769	668 475,34	1 447 622,41		25,00	
770	668 477,83	1 447 621,00		25,00	
771	668 480,18	1 447 618,82		25,00	
772	668 495,42	1 447 610,09		25,00	
773	668 501,40	1 447 605,84		25,00	
774	668 530,90	1 447 583,73		25,00	
775	668 532,57	1 447 585,95		25,00	
776	668 542,41	1 447 578,43		25,00	
777	668 549,82	1 447 571,14		25,00	
778	668 559,99	1 447 566,70		25,00	
779	668 547,46	1 447 541,07		25,00	
780	668 523,96	1 447 505,88		25,00	
781	668 498,33	1 447 468,81		25,00	
782	668 461,38	1 447 435,56		25,00	
783	668 363,42	1 447 374,43		25,00	
784	668 349,65	1 447 370,61		25,00	
785	668 325,37	1 447 375,49		25,00	
786	668 309,96	1 447 392,38		25,00	
787	668 299,38	1 447 437,34		25,00	
788	668 300,08	1 447 491,84		25,00	
789	668 329,36	1 447 529,31		25,00	
790	668 334,37	1 447 543,71		25,00	
791	668 391,33	1 447 633,88		25,00	
792	668 393,02	1 447 638,43	25,00		
793	668 395,38	1 447 636,95	25,00		
794	668 405,23	1 447 661,91	25,00		
795	668 414,98	1 447 702,30	25,00		
763	668 440,40	1 447 707,82	25,00		
Т(11)					
796	668 685,46	1 448 535,56	Картометрический метод	25,00	—
797	668 714,35	1 448 522,08		25,00	
798	668 726,56	1 448 517,46		25,00	
799	668 756,42	1 448 508,69		25,00	
800	668 766,70	1 448 506,09		25,00	
801	668 781,40	1 448 502,87		25,00	
802	668 758,54	1 448 466,80		25,00	
803	668 761,21	1 448 449,00		25,00	
804	668 765,82	1 448 442,01		25,00	
805	668 750,41	1 448 433,21	25,00		

Раздел 2

Сведения о местоположении границ объекта

1	2	3	4	5	6
806	668 735,58	1 448 429,73	Картометрический метод	25,00	—
807	668 744,22	1 448 390,91		25,00	
808	668 726,97	1 448 391,61		25,00	
809	668 704,87	1 448 370,04		25,00	
810	668 739,16	1 448 358,41		25,00	
811	668 764,18	1 448 357,91		25,00	
812	668 764,31	1 448 349,41		25,00	
813	668 767,15	1 448 342,70		25,00	
814	668 770,63	1 448 334,31		25,00	
815	668 772,87	1 448 324,55		25,00	
816	668 778,07	1 448 322,26		25,00	
817	668 804,00	1 448 332,85		25,00	
818	668 806,90	1 448 325,44		25,00	
819	668 827,53	1 448 334,05		25,00	
820	668 834,50	1 448 328,26		25,00	
821	668 837,69	1 448 323,41		25,00	
822	668 839,22	1 448 317,80		25,00	
823	668 838,93	1 448 312,00		25,00	
824	668 833,08	1 448 297,38		25,00	
825	668 714,90	1 448 246,31		25,00	
826	668 701,70	1 448 242,33		25,00	
827	668 687,25	1 448 253,50		25,00	
828	668 692,29	1 448 276,36		25,00	
829	668 679,94	1 448 275,79		25,00	
830	668 619,66	1 448 271,57		25,00	
831	668 607,54	1 448 265,07		25,00	
832	668 598,16	1 448 259,37		25,00	
833	668 601,64	1 448 248,93		25,00	
834	668 602,31	1 448 246,80		25,00	
835	668 549,18	1 448 230,97		25,00	
836	668 574,78	1 448 285,47	25,00		
837	668 580,21	1 448 301,19	25,00		
838	668 597,72	1 448 339,71	25,00		
839	668 635,56	1 448 429,20	25,00		
840	668 665,46	1 448 495,36	25,00		
841	668 677,13	1 448 521,69	25,00		
796	668 685,46	1 448 535,56	25,00		
Т(12)					
842	668 829,12	1 448 082,92	Картометрический метод	25,00	—
843	668 854,01	1 448 067,14		25,00	
844	668 857,07	1 448 063,70		25,00	
845	668 870,10	1 448 052,53		25,00	
846	668 863,29	1 448 053,43		25,00	
847	668 857,77	1 448 054,16		25,00	
848	668 852,45	1 448 054,86		25,00	
849	668 852,00	1 448 051,42		25,00	
850	668 850,58	1 448 051,61		25,00	
851	668 848,63	1 448 035,13		25,00	
852	668 855,60	1 448 034,37		25,00	
853	668 861,13	1 448 033,76		25,00	
854	668 867,96	1 448 033,01		25,00	
855	668 879,28	1 448 034,29		25,00	
856	668 921,36	1 447 990,35		25,00	
857	668 934,86	1 447 995,60		25,00	
858	668 893,76	1 447 956,77		25,00	

Раздел 2

Сведения о местоположении границ объекта					
1	2	3	4	5	6
859	668 885,14	1 447 965,35	Картометрический метод	25,00	—
860	668 877,57	1 447 957,66		25,00	
861	668 886,29	1 447 949,14		25,00	
862	668 896,93	1 447 933,29		25,00	
863	668 869,50	1 447 943,87		25,00	
864	668 835,13	1 447 949,24		25,00	
865	668 825,31	1 447 945,74		25,00	
866	668 796,45	1 447 955,30		25,00	
867	668 791,64	1 447 975,16		25,00	
868	668 793,90	1 447 995,28		25,00	
869	668 803,73	1 448 025,32		25,00	
870	668 820,46	1 448 070,93		25,00	
842	668 829,12	1 448 082,92		25,00	
Т(13)					
871	668 032,12	1 447 805,14	Картометрический метод	25,00	—
872	668 045,74	1 447 804,51		25,00	
873	668 046,37	1 447 782,78		25,00	
874	668 031,82	1 447 782,89		25,00	
871	668 032,12	1 447 805,14		25,00	
Т(14)					
875	668 560,54	1 458 126,32	Картометрический метод	25,00	—
2060	668 561,70	1 458 121,16		25,00	
2059	668 565,85	1 458 118,94		25,00	
2058	668 569,92	1 458 115,80		25,00	
2057	668 575,37	1 458 109,86		25,00	
2056	668 580,55	1 458 102,14		25,00	
2055	668 582,40	1 458 097,82		25,00	
2054	668 585,91	1 458 079,63		25,00	
2053	668 586,67	1 458 056,83		25,00	
2052	668 587,44	1 458 036,85		25,00	
2051	668 588,43	1 458 030,18		25,00	
2050	668 592,11	1 458 016,17		25,00	
2049	668 595,55	1 458 004,08		25,00	
2048	668 597,63	1 457 996,78		25,00	
2047	668 599,00	1 457 993,08		25,00	
2046	668 604,69	1 457 977,75		25,00	
2045	668 615,57	1 457 957,94		25,00	
2044	668 627,52	1 457 941,61		25,00	
2043	668 636,79	1 457 928,87		25,00	
2042	668 645,47	1 457 919,57		25,00	
2041	668 648,39	1 457 914,57		25,00	
2040	668 841,09	1 457 807,53		25,00	
2039	668 861,66	1 457 797,12		25,00	
2038	668 873,69	1 457 791,72		25,00	
2037	668 932,87	1 457 769,56		25,00	
2036	668 943,77	1 457 761,63		25,00	
2035	669 022,16	1 457 678,80		25,00	
2034	669 047,62	1 457 645,85		25,00	
2033	669 059,15	1 457 635,37		25,00	
2032	669 068,65	1 457 643,92		25,00	
2031	669 167,17	1 457 549,98		25,00	
2030	669 158,39	1 457 543,98		25,00	
2029	669 149,09	1 457 534,65		25,00	
2028	669 135,42	1 457 532,09	25,00		
2027	669 129,41	1 457 518,66	25,00		

Раздел 2

Сведения о местоположении границ объекта

1	2	3	4	5	6
2026	669 187,10	1 457 459,22	Картометрический метод	25,00	—
2025	669 199,85	1 457 453,11		25,00	
2024	669 202,70	1 457 457,99		25,00	
2023	669 200,35	1 457 460,26		25,00	
2022	669 207,75	1 457 470,59		25,00	
2021	669 205,58	1 457 471,91		25,00	
2020	669 224,51	1 457 497,52		25,00	
2019	669 293,55	1 457 463,72		25,00	
2018	669 321,62	1 457 435,68		25,00	
2017	669 354,83	1 457 393,55		25,00	
2016	669 356,42	1 457 387,07		25,00	
2015	669 354,83	1 457 377,53		25,00	
2014	669 348,74	1 457 369,82		25,00	
2013	669 331,74	1 457 355,95		25,00	
2012	669 308,51	1 457 334,87		25,00	
2011	669 200,40	1 457 224,88		25,00	
2010	669 163,10	1 457 173,08		25,00	
2009	669 148,57	1 457 127,09		25,00	
2008	669 105,86	1 457 077,14		25,00	
2007	669 096,89	1 457 065,66		25,00	
2006	669 094,68	1 457 067,64		25,00	
2005	669 084,82	1 457 055,97		25,00	
2004	669 074,91	1 457 044,07		25,00	
2003	669 060,82	1 457 027,16		25,00	
2002	669 045,96	1 457 010,16		25,00	
2001	669 047,22	1 457 009,09		25,00	
2000	669 036,18	1 456 996,11		25,00	
1999	669 002,31	1 456 957,21		25,00	
1998	668 999,12	1 456 957,08		25,00	
1997	668 993,48	1 456 950,17		25,00	
1996	668 993,59	1 456 946,89		25,00	
1995	668 988,97	1 456 941,68		25,00	
1994	668 968,63	1 456 917,89		25,00	
1993	668 959,86	1 456 913,73		25,00	
1992	668 909,62	1 456 924,98		25,00	
1991	668 893,97	1 456 928,85		25,00	
1990	668 891,38	1 456 930,60		25,00	
1989	668 889,86	1 456 933,12		25,00	
1988	668 888,88	1 456 936,04		25,00	
1987	668 882,41	1 456 963,66		25,00	
1986	668 875,83	1 456 992,04		25,00	
1985	668 824,48	1 457 002,75	25,00		
1984	668 816,49	1 457 005,73	25,00		
1983	668 806,77	1 457 033,50	25,00		
1982	668 806,35	1 457 065,48	25,00		
1981	668 819,56	1 457 080,36	25,00		
1980	668 839,31	1 457 083,35	25,00		
1979	668 858,39	1 457 075,75	25,00		
1978	668 872,61	1 457 092,07	25,00		
1977	668 842,69	1 457 151,50	25,00		
1976	668 785,04	1 457 117,21	25,00		
1975	668 760,39	1 457 146,00	25,00		
1974	668 743,49	1 457 136,11	25,00		
1973	668 739,87	1 457 132,28	25,00		
1972	668 731,41	1 457 142,45	25,00		

Раздел 2

Сведения о местоположении границ объекта

1	2	3	4	5	6
1971	668 732,81	1 457 146,86	Картометрический метод	25,00	—
1970	668 731,92	1 457 148,05		25,00	
1969	668 722,75	1 457 155,30		25,00	
1968	668 719,60	1 457 148,93		25,00	
1967	668 712,92	1 457 151,22		25,00	
1966	668 704,67	1 457 149,14		25,00	
1965	668 701,80	1 457 147,71		25,00	
1964	668 683,07	1 457 129,69		25,00	
1963	668 679,35	1 457 132,39		25,00	
1962	668 673,53	1 457 132,22		25,00	
1961	668 669,99	1 457 126,54		25,00	
1960	668 647,59	1 457 102,63		25,00	
1959	668 645,46	1 457 103,35		25,00	
1958	668 642,21	1 457 099,84		25,00	
1957	668 638,75	1 457 086,97		25,00	
1956	668 571,00	1 457 148,79		25,00	
1955	668 565,08	1 457 160,18		25,00	
1954	668 536,84	1 457 189,53		25,00	
1953	668 514,07	1 457 211,10		25,00	
1952	668 494,69	1 457 231,30		25,00	
1951	668 495,25	1 457 234,80		25,00	
1950	668 472,58	1 457 256,36		25,00	
1949	668 456,12	1 457 278,02		25,00	
1948	668 437,16	1 457 307,75		25,00	
1947	668 436,21	1 457 309,24		25,00	
1946	668 391,20	1 457 318,02		25,00	
1945	668 288,47	1 457 327,37		25,00	
1944	668 257,27	1 457 333,56		25,00	
1943	668 203,84	1 457 338,91		25,00	
1942	668 151,51	1 457 347,31		25,00	
1941	668 107,30	1 457 368,94		25,00	
1940	668 063,14	1 457 403,64		25,00	
1939	668 001,92	1 457 468,05		25,00	
1938	667 984,17	1 457 479,78		25,00	
1937	667 979,22	1 457 479,25		25,00	
1936	667 962,59	1 457 477,48		25,00	
1935	667 915,17	1 457 457,24		25,00	
1934	667 830,60	1 457 422,31		25,00	
1933	667 795,16	1 457 394,86		25,00	
1932	667 776,52	1 457 382,56		25,00	
1931	667 722,29	1 457 346,80	25,00		
1930	667 543,15	1 457 270,42	25,00		
1929	667 543,07	1 457 264,94	25,00		
1928	667 542,93	1 457 255,92	25,00		
1927	667 588,86	1 457 282,90	25,00		
1926	667 602,66	1 457 288,94	25,00		
1925	667 610,01	1 457 292,17	25,00		
1924	667 732,98	1 457 339,63	25,00		
1923	667 794,95	1 457 381,86	25,00		
1922	667 834,01	1 457 410,75	25,00		
1921	667 894,81	1 457 435,30	25,00		
1920	667 901,72	1 457 416,69	25,00		
1919	667 963,54	1 457 442,81	25,00		
1918	667 957,20	1 457 459,52	25,00		
1917	667 969,28	1 457 464,23	25,00		

Раздел 2

Сведения о местоположении границ объекта					
1	2	3	4	5	6
1916	667 988,17	1 457 456,83	Картометрический метод	25,00	—
1915	667 974,46	1 457 424,84		25,00	
1914	668 001,78	1 457 394,30		25,00	
1913	668 004,38	1 457 369,06		25,00	
1912	668 024,92	1 457 358,73		25,00	
1911	668 040,83	1 457 308,37		25,00	
1910	668 046,06	1 457 303,49		25,00	
1909	668 051,07	1 457 300,77		25,00	
1908	668 075,52	1 457 287,39		25,00	
1907	668 102,58	1 457 272,59		25,00	
1906	668 136,96	1 457 283,65		25,00	
1905	668 189,83	1 457 268,62		25,00	
1904	668 233,21	1 457 266,93		25,00	
1903	668 244,21	1 457 317,77		25,00	
1902	668 285,66	1 457 322,70		25,00	
1901	668 276,40	1 457 273,64		25,00	
1900	668 325,55	1 457 264,43		25,00	
1899	668 331,48	1 457 282,89		25,00	
1898	668 335,44	1 457 305,93		25,00	
1897	668 376,34	1 457 299,18		25,00	
1896	668 413,61	1 457 290,49		25,00	
1895	668 429,58	1 457 288,44		25,00	
1894	668 445,09	1 457 269,99		25,00	
1893	668 439,88	1 457 262,97		25,00	
1892	668 458,36	1 457 242,38		25,00	
1891	668 497,62	1 457 195,25		25,00	
1890	668 548,98	1 457 141,38		25,00	
1889	668 589,22	1 457 102,15		25,00	
1888	668 621,77	1 457 070,37		25,00	
1887	668 614,55	1 457 062,39		25,00	
1886	668 620,26	1 457 061,21		25,00	
1885	668 623,40	1 457 058,47		25,00	
1884	668 621,00	1 457 056,07		25,00	
1883	668 603,70	1 457 034,55		25,00	
1882	668 605,77	1 457 032,62		25,00	
1881	668 598,40	1 457 021,64		25,00	
1880	668 547,16	1 456 968,93		25,00	
1879	668 538,95	1 456 962,06		25,00	
1878	668 522,46	1 456 962,82		25,00	
1877	668 489,75	1 456 937,24		25,00	
1876	668 469,19	1 456 933,76		25,00	
1875	668 464,56	1 456 890,29		25,00	
1874	668 491,82	1 456 879,78		25,00	
1873	668 510,52	1 456 873,73		25,00	
1872	668 523,90	1 456 872,88		25,00	
1871	668 536,34	1 456 873,32		25,00	
1870	668 552,58	1 456 882,97		25,00	
1869	668 551,14	1 456 879,13	25,00		
1868	668 558,05	1 456 869,03	25,00		
1867	668 561,63	1 456 870,26	25,00		
1866	668 578,30	1 456 856,93	25,00		
1865	668 594,82	1 456 883,17	25,00		
1864	668 614,48	1 456 867,96	25,00		
1863	668 678,72	1 456 838,34	25,00		
1862	668 739,54	1 456 902,29	25,00		

Раздел 2

Сведения о местоположении границ объекта					
1	2	3	4	5	6
1861	668 711,41	1 456 930,39	Картометрический метод	25,00	—
1860	668 711,24	1 456 944,01		25,00	
1859	668 706,47	1 456 951,51		25,00	
1858	668 723,23	1 456 956,10		25,00	
1857	668 726,25	1 456 956,92		25,00	
1856	668 731,02	1 456 958,23		25,00	
1855	668 751,49	1 456 962,31		25,00	
1854	668 776,11	1 456 963,12		25,00	
1853	668 790,46	1 456 960,10		25,00	
1852	668 829,31	1 456 943,98		25,00	
1851	668 869,29	1 456 922,95		25,00	
1850	668 865,71	1 456 911,90		25,00	
1849	668 860,10	1 456 905,34		25,00	
1848	668 885,35	1 456 888,66		25,00	
1847	668 887,70	1 456 889,91		25,00	
1846	668 901,13	1 456 883,13		25,00	
1845	668 903,85	1 456 887,24		25,00	
1844	668 944,88	1 456 860,65		25,00	
1843	668 965,87	1 456 882,92		25,00	
1842	668 973,91	1 456 882,07		25,00	
1841	668 980,25	1 456 881,59		25,00	
1840	669 021,07	1 456 844,44		25,00	
1839	669 031,02	1 456 834,57		25,00	
1838	669 051,64	1 456 811,45		25,00	
1837	668 959,36	1 456 703,03		25,00	
1836	668 952,68	1 456 691,01		25,00	
1835	668 904,87	1 456 636,28		25,00	
1834	668 885,10	1 456 619,55		25,00	
1833	668 871,12	1 456 595,17		25,00	
1832	668 852,93	1 456 577,05		25,00	
1831	668 843,98	1 456 573,79		25,00	
1830	668 828,92	1 456 570,43		25,00	
1829	668 822,87	1 456 573,52		25,00	
1828	668 812,95	1 456 572,68		25,00	
1827	668 793,67	1 456 560,98		25,00	
1826	668 796,07	1 456 554,94		25,00	
1825	668 796,04	1 456 554,74		25,00	
1824	668 795,29	1 456 549,95		25,00	
1823	668 791,43	1 456 546,02		25,00	
1822	668 785,23	1 456 546,11		25,00	
1821	668 754,09	1 456 525,10		25,00	
1820	668 741,21	1 456 513,80		25,00	
1819	668 700,26	1 456 485,44		25,00	
1818	668 687,99	1 456 474,84		25,00	
1817	668 679,27	1 456 460,77		25,00	
1816	668 670,23	1 456 439,41		25,00	
1815	668 659,97	1 456 404,07		25,00	
1814	668 655,32	1 456 381,64	25,00		
1813	668 642,90	1 456 355,13	25,00		
1812	668 659,31	1 456 318,06	25,00		
1811	668 658,46	1 456 308,07	25,00		
1810	668 658,06	1 456 302,08	25,00		
1809	668 652,10	1 456 256,33	25,00		
1808	668 649,05	1 456 244,61	25,00		
1807	668 629,46	1 456 226,02	25,00		

Раздел 2

Сведения о местоположении границ объекта					
1	2	3	4	5	6
1806	668 621,54	1 456 225,04	Картометрический метод	25,00	—
1805	668 604,49	1 456 209,31		25,00	
1804	668 588,12	1 456 186,16		25,00	
1803	668 568,04	1 456 174,48		25,00	
1802	668 565,89	1 456 146,31		25,00	
1801	668 535,63	1 456 085,98		25,00	
1800	668 524,33	1 456 066,85		25,00	
1799	668 506,97	1 456 018,82		25,00	
1798	668 503,01	1 455 995,88		25,00	
1797	668 507,34	1 455 989,39		25,00	
1796	668 523,23	1 455 974,84		25,00	
1795	668 583,39	1 455 943,20		25,00	
1794	668 705,51	1 455 895,80		25,00	
1793	668 708,95	1 455 846,05		25,00	
1792	668 713,34	1 455 806,08		25,00	
1791	668 714,62	1 455 794,45		25,00	
1790	668 704,27	1 455 792,05		25,00	
1789	668 705,22	1 455 786,84		25,00	
1788	668 707,03	1 455 777,18		25,00	
1787	668 717,45	1 455 780,12		25,00	
1786	668 729,28	1 455 783,89		25,00	
1785	668 728,37	1 455 790,15		25,00	
1784	668 750,27	1 455 798,48		25,00	
1783	668 750,84	1 455 801,93		25,00	
1782	668 756,73	1 455 800,95		25,00	
1781	668 805,93	1 455 819,52		25,00	
1780	668 815,84	1 455 823,32		25,00	
1779	668 845,60	1 455 814,64		25,00	
1778	668 825,16	1 455 806,90		25,00	
1777	668 830,72	1 455 803,38		25,00	
1776	668 855,36	1 455 805,49		25,00	
1775	668 889,60	1 455 801,21		25,00	
1774	668 902,74	1 455 797,23		25,00	
1773	668 904,72	1 455 804,99		25,00	
1772	668 906,90	1 455 804,43		25,00	
1771	668 904,92	1 455 796,68		25,00	
1770	668 945,27	1 455 794,24		25,00	
1769	668 946,00	1 455 800,36		25,00	
1768	668 977,73	1 455 795,86		25,00	
1767	668 976,59	1 455 784,88		25,00	
1766	668 974,78	1 455 767,50		25,00	
1765	668 955,04	1 455 759,01		25,00	
1764	668 897,15	1 455 734,82		25,00	
1763	668 848,90	1 455 706,68		25,00	
1762	668 805,15	1 455 665,96		25,00	
1761	668 735,83	1 455 627,15	25,00		
1760	668 701,64	1 455 615,48	25,00		
1759	668 688,75	1 455 612,30	25,00		
1758	668 638,99	1 455 599,97	25,00		
1757	668 562,36	1 455 586,08	25,00		
1756	668 492,39	1 455 569,88	25,00		
1755	668 479,47	1 455 562,48	25,00		
1754	668 427,49	1 455 519,69	25,00		
1753	668 410,70	1 455 514,36	25,00		
1752	668 385,56	1 455 531,05	25,00		

Раздел 2

Сведения о местоположении границ объекта					
1	2	3	4	5	6
1751	668 402,41	1 455 559,69	Картометрический метод	25,00	—
1750	668 397,25	1 455 568,28		25,00	
1749	668 390,08	1 455 555,97		25,00	
1748	668 347,73	1 455 593,16		25,00	
1747	668 338,67	1 455 599,77		25,00	
1746	668 294,46	1 455 550,59		25,00	
1745	668 254,07	1 455 591,10		25,00	
1744	668 162,93	1 455 500,41		25,00	
1743	668 155,39	1 455 507,47		25,00	
1742	668 152,04	1 455 510,81		25,00	
1741	668 143,62	1 455 501,22		25,00	
1740	668 150,30	1 455 489,97		25,00	
1739	668 104,90	1 455 443,00		25,00	
1738	668 085,77	1 455 419,97		25,00	
1737	668 099,83	1 455 405,88		25,00	
1736	668 111,92	1 455 417,29		25,00	
1735	668 158,58	1 455 464,15		25,00	
1734	668 178,44	1 455 445,24		25,00	
1733	668 190,25	1 455 443,52		25,00	
1732	668 219,79	1 455 465,16		25,00	
1731	668 253,45	1 455 487,33		25,00	
1730	668 293,44	1 455 435,69		25,00	
1729	668 321,59	1 455 457,25		25,00	
1728	668 318,93	1 455 460,39		25,00	
1727	668 377,29	1 455 507,68		25,00	
1726	668 395,23	1 455 484,69		25,00	
1725	668 330,85	1 455 422,90		25,00	
1724	668 270,35	1 455 366,75		25,00	
1723	668 247,66	1 455 354,80		25,00	
1722	668 218,67	1 455 330,75		25,00	
1721	668 184,25	1 455 304,09		25,00	
1720	668 180,06	1 455 298,46		25,00	
1719	668 156,92	1 455 277,12		25,00	
1718	668 085,90	1 455 225,93		25,00	
1717	668 071,61	1 455 220,16		25,00	
1716	668 024,50	1 455 259,20		25,00	
1715	667 995,78	1 455 228,94		25,00	
1714	667 993,68	1 455 230,93		25,00	
1713	667 987,55	1 455 224,46		25,00	
1712	667 989,65	1 455 222,48		25,00	
1711	667 978,62	1 455 210,86		25,00	
1710	667 970,06	1 455 219,07		25,00	
1709	667 964,40	1 455 213,16		25,00	
1708	667 973,03	1 455 204,97		25,00	
1707	667 966,83	1 455 198,44		25,00	
1706	667 930,52	1 455 152,80		25,00	
1705	667 858,89	1 455 062,66		25,00	
1704	667 865,68	1 455 057,54	25,00		
1703	667 882,69	1 455 055,36	25,00		
1702	667 888,15	1 455 051,55	25,00		
1701	667 893,02	1 455 051,55	25,00		
1700	667 897,17	1 455 048,48	25,00		
1699	667 889,08	1 455 036,51	25,00		
1698	667 867,38	1 454 986,04	25,00		
1697	667 873,66	1 454 984,44	25,00		

Раздел 2

Сведения о местоположении границ объекта					
1	2	3	4	5	6
1696	667 859,97	1 454 928,15	Картометрический метод	25,00	—
1695	667 851,14	1 454 878,46		25,00	
1694	667 849,63	1 454 869,97		25,00	
1693	667 848,85	1 454 866,34		25,00	
1692	667 822,63	1 454 735,61		25,00	
1691	667 800,76	1 454 636,44		25,00	
1690	667 781,69	1 454 547,06		25,00	
1689	667 748,02	1 454 485,90		25,00	
1688	667 720,95	1 454 449,58		25,00	
1687	667 694,51	1 454 426,81		25,00	
1686	667 674,24	1 454 402,12		25,00	
1685	667 659,05	1 454 383,62		25,00	
1684	667 639,86	1 454 348,05		25,00	
1683	667 630,68	1 454 317,13		25,00	
1682	667 611,87	1 454 279,36		25,00	
1681	667 583,51	1 454 240,43		25,00	
1680	667 547,94	1 454 216,06		25,00	
1679	667 439,97	1 454 169,19		25,00	
1678	667 354,40	1 454 124,16		25,00	
1677	667 315,48	1 454 097,65		25,00	
1676	667 280,92	1 454 066,02		25,00	
1675	667 255,78	1 454 013,71		25,00	
1674	667 227,88	1 453 950,71		25,00	
1673	667 206,95	1 453 909,92		25,00	
1672	667 180,53	1 453 862,20		25,00	
1671	667 104,98	1 453 586,89		25,00	
1670	667 102,61	1 453 567,68		25,00	
1669	667 104,28	1 453 542,71		25,00	
1668	667 110,92	1 453 517,23		25,00	
1667	667 122,11	1 453 465,42		25,00	
1666	667 134,48	1 453 436,35		25,00	
1665	667 139,41	1 453 441,24		25,00	
1664	667 142,01	1 453 444,24		25,00	
1663	667 126,91	1 453 479,39		25,00	
1662	667 119,80	1 453 516,39		25,00	
1661	667 110,77	1 453 544,04		25,00	
1660	667 111,74	1 453 567,78		25,00	
1659	667 118,80	1 453 602,69		25,00	
1658	667 192,10	1 453 862,25		25,00	
1657	667 238,40	1 453 946,56		25,00	
1656	667 264,81	1 454 008,04		25,00	
1655	667 292,83	1 454 059,48		25,00	
1654	667 315,04	1 454 079,77	25,00		
1653	667 356,98	1 454 112,87	25,00		
1652	667 437,83	1 454 156,29	25,00		
1651	667 543,76	1 454 200,58	25,00		
1650	667 581,40	1 454 224,06	25,00		
1649	667 617,02	1 454 269,46	25,00		
1648	667 639,30	1 454 312,55	25,00		
1647	667 646,53	1 454 340,26	25,00		
1646	667 665,41	1 454 374,35	25,00		
1645	667 695,88	1 454 412,01	25,00		
1644	667 727,10	1 454 440,59	25,00		
1643	667 755,09	1 454 471,10	25,00		
1642	667 796,09	1 454 538,60	25,00		

Раздел 2

Сведения о местоположении границ объекта					
1	2	3	4	5	6
1641	667 811,44	1 454 597,16	Картометрический метод	25,00	—
1640	667 823,19	1 454 640,62		25,00	
1639	667 815,58	1 454 643,90		25,00	
1638	667 828,29	1 454 707,81		25,00	
1637	667 838,96	1 454 705,94		25,00	
1636	667 843,17	1 454 719,08		25,00	
1635	667 853,25	1 454 775,03		25,00	
1634	667 869,98	1 454 846,28		25,00	
1633	667 878,75	1 454 908,05		25,00	
1632	667 884,25	1 454 949,92		25,00	
1631	667 896,05	1 455 000,92		25,00	
1630	667 898,44	1 455 007,11		25,00	
1629	667 907,40	1 455 015,66		25,00	
1628	667 922,74	1 455 013,96		25,00	
1627	667 929,92	1 455 022,20		25,00	
1626	667 931,65	1 455 021,85		25,00	
1625	667 963,47	1 455 061,84		25,00	
1624	667 971,82	1 455 080,50		25,00	
1623	667 958,22	1 455 109,47		25,00	
1622	667 963,69	1 455 119,94		25,00	
1621	667 990,92	1 455 141,73		25,00	
1620	667 996,88	1 455 143,32		25,00	
1619	668 006,67	1 455 142,57		25,00	
1618	668 051,14	1 455 175,48		25,00	
1617	668 047,35	1 455 178,53		25,00	
1616	668 178,42	1 455 270,88		25,00	
1615	668 270,53	1 455 340,34		25,00	
1614	668 303,08	1 455 369,94		25,00	
1613	668 400,66	1 455 448,07		25,00	
1612	668 416,96	1 455 461,15		25,00	
1611	668 467,37	1 455 396,73		25,00	
1610	668 555,30	1 455 284,94		25,00	
1609	668 559,92	1 455 300,20		25,00	
1608	668 578,36	1 455 289,85		25,00	
1607	668 602,78	1 455 283,11		25,00	
1606	668 654,88	1 455 391,00		25,00	
1605	668 645,66	1 455 396,93		25,00	
1604	668 597,31	1 455 379,53		25,00	
1603	668 612,26	1 455 414,56		25,00	
1602	668 605,44	1 455 458,21		25,00	
1601	668 622,54	1 455 460,18		25,00	
1600	668 612,48	1 455 546,50		25,00	
1599	668 597,89	1 455 544,83		25,00	
1598	668 601,94	1 455 509,42		25,00	
1597	668 579,40	1 455 512,79		25,00	
1596	668 557,72	1 455 511,94	25,00		
1595	668 555,39	1 455 562,35	25,00		
1594	668 572,15	1 455 566,32	25,00		
1593	668 730,15	1 455 609,23	25,00		
1592	668 733,95	1 455 610,29	25,00		
1591	668 749,62	1 455 613,63	25,00		
1590	668 788,99	1 455 631,66	25,00		
1589	668 793,94	1 455 633,73	25,00		
1588	668 814,63	1 455 652,01	25,00		
1587	668 930,18	1 455 723,50	25,00		

Раздел 2

Сведения о местоположении границ объекта					
1	2	3	4	5	6
1586	669 010,25	1 455 765,44	Картометрический метод	25,00	—
1585	669 035,94	1 455 777,04		25,00	
1584	669 045,27	1 455 778,89		25,00	
1583	669 064,55	1 455 783,59		25,00	
1582	669 093,41	1 455 793,17		25,00	
1581	669 112,51	1 455 799,11		25,00	
1580	669 129,49	1 455 804,27		25,00	
1579	669 164,74	1 455 819,71		25,00	
1578	669 178,41	1 455 824,50		25,00	
1577	669 200,46	1 455 833,65		25,00	
1576	669 208,13	1 455 837,93		25,00	
1575	669 249,79	1 455 860,68		25,00	
1574	669 271,92	1 455 849,69		25,00	
1573	669 280,90	1 455 844,45		25,00	
1572	669 286,44	1 455 839,43		25,00	
1571	669 290,54	1 455 827,57		25,00	
1570	669 293,27	1 455 807,83		25,00	
1569	669 299,06	1 455 787,04		25,00	
1568	669 305,93	1 455 779,88		25,00	
1567	669 311,61	1 455 763,86		25,00	
1566	669 299,35	1 455 754,75		25,00	
1565	669 250,86	1 455 737,84		25,00	
1564	669 221,66	1 455 732,15		25,00	
1563	669 203,21	1 455 790,02		25,00	
1562	669 182,04	1 455 781,63		25,00	
1561	669 177,40	1 455 751,77		25,00	
1560	669 087,00	1 455 718,84		25,00	
1559	669 125,70	1 455 657,72		25,00	
1558	668 917,03	1 455 572,82		25,00	
1557	668 954,74	1 455 498,87		25,00	
1556	668 988,98	1 455 449,93		25,00	
1555	669 115,27	1 455 066,88		25,00	
1554	669 226,29	1 455 168,88		25,00	
1553	669 327,97	1 455 231,23		25,00	
1552	669 457,10	1 455 330,76		25,00	
1551	669 406,65	1 455 348,72		25,00	
1550	669 396,34	1 455 363,38		25,00	
1549	669 425,45	1 455 381,81		25,00	
1548	669 443,53	1 455 397,50		25,00	
1547	669 475,44	1 455 424,05		25,00	
1546	669 503,28	1 455 446,70		25,00	
1545	669 524,45	1 455 458,94	25,00		
1544	669 532,70	1 455 464,80	25,00		
1543	669 539,10	1 455 471,45	25,00		
1542	669 541,03	1 455 481,58	25,00		
1541	669 540,90	1 455 482,30	25,00		
1540	669 547,51	1 455 486,82	25,00		
1539	669 548,75	1 455 485,01	25,00		
1538	669 553,14	1 455 488,20	25,00		
1537	669 548,08	1 455 495,58	25,00		
1536	669 543,61	1 455 492,51	25,00		
1535	669 541,29	1 455 495,89	25,00		
1534	669 543,19	1 455 500,19	25,00		
1533	669 569,14	1 455 505,28	25,00		
1532	669 661,78	1 455 508,07	25,00		

Раздел 2

Сведения о местоположении границ объекта					
1	2	3	4	5	6
1531	669 670,70	1 455 510,33	Картометрический метод	25,00	—
1530	669 674,58	1 455 512,27		25,00	
1529	669 676,53	1 455 513,13		25,00	
1528	669 679,20	1 455 515,25		25,00	
1527	669 685,31	1 455 522,36		25,00	
1526	669 704,39	1 455 550,67		25,00	
1525	669 717,24	1 455 575,33		25,00	
1524	669 720,38	1 455 580,38		25,00	
1523	669 724,65	1 455 584,12		25,00	
1522	669 729,26	1 455 585,14		25,00	
1521	669 734,29	1 455 584,59		25,00	
1520	669 739,87	1 455 582,36		25,00	
1519	669 741,61	1 455 578,14		25,00	
1518	669 728,96	1 455 546,58		25,00	
1517	669 711,93	1 455 504,07		25,00	
1516	669 701,58	1 455 481,53		25,00	
1515	669 688,33	1 455 457,89		25,00	
1514	669 680,55	1 455 445,27		25,00	
1513	669 644,98	1 455 390,82		25,00	
1512	669 629,80	1 455 367,29		25,00	
1511	669 633,49	1 455 364,76		25,00	
1510	669 640,86	1 455 359,89		25,00	
1509	669 652,53	1 455 376,95		25,00	
1508	669 708,06	1 455 466,89		25,00	
1507	669 711,89	1 455 475,33		25,00	
1506	669 729,77	1 455 527,05		25,00	
1505	669 746,03	1 455 564,37		25,00	
1504	669 750,37	1 455 565,70		25,00	
1503	669 760,73	1 455 579,00		25,00	
1502	669 779,24	1 455 579,28		25,00	
1501	669 808,07	1 455 575,31		25,00	
1500	669 858,24	1 455 533,83		25,00	
1499	669 898,00	1 455 502,86		25,00	
1498	669 884,97	1 455 485,59		25,00	
1497	669 870,28	1 455 478,15		25,00	
1496	669 875,72	1 455 475,24		25,00	
1495	669 883,14	1 455 465,77		25,00	
1494	669 889,99	1 455 459,80		25,00	
1493	669 896,56	1 455 459,01		25,00	
1492	669 909,46	1 455 461,61		25,00	
1491	669 925,90	1 455 476,27		25,00	
1490	669 948,88	1 455 465,02		25,00	
1489	669 965,78	1 455 473,30		25,00	
1488	669 997,04	1 455 522,01		25,00	
1487	670 098,11	1 455 483,94		25,00	
1486	670 119,74	1 455 483,12		25,00	
1485	670 125,13	1 455 500,36		25,00	
1484	670 119,79	1 455 522,69	25,00		
1483	670 069,33	1 455 542,68	25,00		
1482	670 004,31	1 455 566,59	25,00		
1481	669 997,96	1 455 568,93	25,00		
1480	669 983,50	1 455 543,49	25,00		
1479	669 976,38	1 455 548,86	25,00		
1478	669 972,34	1 455 543,60	25,00		
1477	669 943,59	1 455 506,20	25,00		

Раздел 2

Сведения о местоположении границ объекта					
1	2	3	4	5	6
1476	669 932,20	1 455 493,11	Картометрический метод	25,00	—
1475	669 911,82	1 455 508,27		25,00	
1474	669 952,60	1 455 560,78		25,00	
1473	669 948,95	1 455 563,56		25,00	
1472	669 951,25	1 455 566,18		25,00	
1471	669 956,61	1 455 563,76		25,00	
1470	669 962,72	1 455 576,29		25,00	
1469	669 990,22	1 455 613,66		25,00	
1468	670 014,32	1 455 592,43		25,00	
1467	670 078,82	1 455 567,94		25,00	
1466	670 126,82	1 455 555,70		25,00	
1465	670 141,84	1 455 550,46		25,00	
1464	670 142,21	1 455 554,39		25,00	
1463	670 142,54	1 455 557,97		25,00	
1462	670 145,03	1 455 564,87		25,00	
1461	670 093,20	1 455 583,99		25,00	
1460	670 082,00	1 455 587,80		25,00	
1459	670 028,25	1 455 607,74		25,00	
1458	670 017,48	1 455 613,38		25,00	
1457	670 006,95	1 455 619,45		25,00	
1456	669 984,71	1 455 633,54		25,00	
1455	669 976,58	1 455 639,26		25,00	
1454	669 972,62	1 455 642,46		25,00	
1453	669 958,38	1 455 662,07		25,00	
1452	669 955,25	1 455 663,88		25,00	
1451	669 919,45	1 455 691,16		25,00	
1450	669 916,26	1 455 687,26		25,00	
1449	669 915,07	1 455 688,32		25,00	
1448	669 933,07	1 455 710,81		25,00	
1447	669 969,44	1 455 682,22		25,00	
1446	669 988,87	1 455 662,84		25,00	
1445	670 021,25	1 455 637,40		25,00	
1444	670 024,15	1 455 626,93		25,00	
1443	670 028,85	1 455 636,47		25,00	
1442	670 083,35	1 455 617,03		25,00	
1441	670 093,10	1 455 643,54		25,00	
1440	670 027,60	1 455 675,48		25,00	
1439	670 019,48	1 455 661,61		25,00	
1438	669 977,02	1 455 690,18		25,00	
1437	669 934,31	1 455 727,66		25,00	
1436	669 937,50	1 455 733,91		25,00	
1435	669 929,17	1 455 738,44		25,00	
1434	669 917,82	1 455 729,02	25,00		
1433	669 900,79	1 455 752,49	25,00		
1432	669 890,10	1 455 746,71	25,00		
1431	669 898,06	1 455 737,83	25,00		
1430	669 909,40	1 455 720,95	25,00		
1429	669 898,83	1 455 710,52	25,00		
1428	669 885,71	1 455 728,73	25,00		
1427	669 873,91	1 455 734,35	25,00		
1426	669 835,35	1 455 784,84	25,00		
1425	669 852,96	1 455 797,59	25,00		
1424	669 860,59	1 455 787,00	25,00		
1423	669 882,02	1 455 798,90	25,00		
1422	669 879,59	1 455 803,14	25,00		

Раздел 2

Сведения о местоположении границ объекта					
1	2	3	4	5	6
1421	669 895,93	1 455 811,88	Картометрический метод	25,00	—
1420	669 886,27	1 455 824,84		25,00	
1419	669 903,20	1 455 835,94		25,00	
1418	669 901,18	1 455 852,52		25,00	
1417	669 901,15	1 455 852,74		25,00	
1416	669 913,62	1 455 857,92		25,00	
1415	669 959,47	1 455 860,83		25,00	
1414	669 976,96	1 455 884,78		25,00	
1413	669 968,65	1 455 882,97		25,00	
1412	669 973,02	1 455 893,73		25,00	
1411	670 007,64	1 455 920,06		25,00	
1410	670 052,10	1 455 956,40		25,00	
1409	670 080,42	1 455 962,82		25,00	
1408	670 086,15	1 455 960,75		25,00	
1407	670 092,72	1 455 958,38		25,00	
1406	670 090,16	1 455 962,57		25,00	
1405	670 100,08	1 455 970,18		25,00	
1404	670 101,95	1 455 967,87		25,00	
1403	670 120,31	1 455 982,07		25,00	
1402	670 126,46	1 455 974,61		25,00	
1401	670 135,60	1 455 976,66		25,00	
1400	670 137,11	1 455 985,67		25,00	
1399	670 126,57	1 455 998,50		25,00	
1398	670 113,44	1 456 033,90		25,00	
1397	670 106,20	1 456 047,52		25,00	
1396	670 088,95	1 456 064,92		25,00	
1395	670 075,22	1 456 065,52		25,00	
1394	670 054,68	1 456 097,22		25,00	
1393	670 006,40	1 456 067,20		25,00	
1392	670 021,30	1 456 044,53		25,00	
1391	670 012,59	1 456 045,91		25,00	
1390	670 003,15	1 456 041,88		25,00	
1389	669 999,40	1 456 032,25		25,00	
1388	669 991,90	1 456 023,42		25,00	
1387	669 916,37	1 455 981,64		25,00	
1386	669 916,12	1 455 963,18		25,00	
1385	669 910,14	1 455 947,59		25,00	
1384	669 911,70	1 455 944,24		25,00	
1383	669 917,75	1 455 929,20		25,00	
1382	669 933,37	1 455 909,96		25,00	
1381	669 944,44	1 455 913,03		25,00	
1380	669 948,96	1 455 895,37		25,00	
1379	669 959,54	1 455 885,01	25,00		
1378	669 961,70	1 455 880,83	25,00		
1377	669 961,19	1 455 876,80	25,00		
1376	669 957,48	1 455 872,28	25,00		
1375	669 947,60	1 455 867,39	25,00		
1374	669 913,04	1 455 862,43	25,00		
1373	669 905,13	1 455 891,76	25,00		
1372	669 858,89	1 455 879,87	25,00		
1371	669 857,39	1 455 886,20	25,00		
1370	669 849,46	1 455 884,42	25,00		
1369	669 850,96	1 455 877,80	25,00		
1368	669 840,61	1 455 874,86	25,00		
1367	669 850,85	1 455 845,60	25,00		

Раздел 2

Сведения о местоположении границ объекта

1	2	3	4	5	6
1366	669 784,96	1 455 808,43	Картометрический метод	25,00	—
1365	669 789,68	1 455 797,45		25,00	
1364	669 790,33	1 455 795,62		25,00	
1363	669 770,35	1 455 787,41		25,00	
1362	669 755,37	1 455 781,93		25,00	
1361	669 725,45	1 455 772,49		25,00	
1360	669 662,01	1 455 764,67		25,00	
1359	669 609,20	1 455 751,91		25,00	
1358	669 598,29	1 455 750,14		25,00	
1357	669 587,31	1 455 747,10		25,00	
1356	669 577,92	1 455 743,79		25,00	
1355	669 572,29	1 455 743,61		25,00	
1354	669 569,92	1 455 744,15		25,00	
1353	669 561,27	1 455 749,12		25,00	
1352	669 535,95	1 455 779,22		25,00	
1351	669 535,13	1 455 783,45		25,00	
1350	669 535,54	1 455 785,56		25,00	
1349	669 538,28	1 455 790,31		25,00	
1348	669 554,29	1 455 804,05		25,00	
1347	669 563,43	1 455 803,13		25,00	
1346	669 603,80	1 455 832,16		25,00	
1345	669 636,69	1 455 855,71		25,00	
1344	669 638,36	1 455 859,39		25,00	
1343	669 685,10	1 455 892,58		25,00	
1342	669 723,83	1 455 920,51		25,00	
1341	669 725,92	1 455 922,03		25,00	
1340	669 728,13	1 455 919,62		25,00	
1339	669 796,80	1 455 969,37		25,00	
1338	669 784,68	1 455 991,37		25,00	
1337	669 783,75	1 456 021,14		25,00	
1336	669 755,16	1 456 067,19		25,00	
1335	669 749,50	1 456 074,56		25,00	
1334	669 730,04	1 456 099,84		25,00	
1333	669 728,65	1 456 100,36		25,00	
1332	669 724,33	1 456 105,23		25,00	
1331	669 709,94	1 456 107,98		25,00	
1330	669 698,14	1 456 101,39		25,00	
1329	669 688,60	1 456 099,83		25,00	
1328	669 680,05	1 456 103,66		25,00	
1327	669 661,89	1 456 126,42		25,00	
1326	669 659,66	1 456 129,22		25,00	
1325	669 633,18	1 456 162,40		25,00	
1324	669 627,74	1 456 157,94		25,00	
1323	669 623,91	1 456 154,80	25,00		
1322	669 657,62	1 456 112,49	25,00		
1321	669 660,04	1 456 109,46	25,00		
1320	669 670,78	1 456 095,98	25,00		
1319	669 675,77	1 456 100,11	25,00		
1318	669 677,25	1 456 098,31	25,00		
1317	669 671,33	1 456 092,93	25,00		
1316	669 644,08	1 456 076,72	25,00		
1315	669 640,10	1 456 076,13	25,00		
1314	669 635,37	1 456 076,93	25,00		
1313	669 620,09	1 456 082,75	25,00		
1312	669 598,30	1 456 066,53	25,00		

Раздел 2

Сведения о местоположении границ объекта

1	2	3	4	5	6
1311	669 583,60	1 456 058,20	Картометрический метод	25,00	—
1310	669 569,67	1 456 058,60		25,00	
1309	669 551,67	1 456 062,25		25,00	
1308	669 545,64	1 456 064,53		25,00	
1307	669 541,42	1 456 067,46		25,00	
1306	669 539,21	1 456 069,68		25,00	
1305	669 539,40	1 456 071,99		25,00	
1304	669 557,36	1 456 108,93		25,00	
1303	669 563,13	1 456 119,26		25,00	
1302	669 565,33	1 456 127,18		25,00	
1301	669 564,17	1 456 133,78		25,00	
1300	669 562,92	1 456 137,10		25,00	
1299	669 558,50	1 456 144,12		25,00	
1298	669 553,43	1 456 139,99		25,00	
1297	669 554,85	1 456 137,81		25,00	
1296	669 558,50	1 456 124,11		25,00	
1295	669 556,41	1 456 115,55		25,00	
1294	669 551,74	1 456 105,75		25,00	
1293	669 535,30	1 456 076,24		25,00	
1292	669 533,96	1 456 070,55		25,00	
1291	669 536,19	1 456 065,65		25,00	
1290	669 539,77	1 456 062,22		25,00	
1289	669 544,53	1 456 058,73		25,00	
1288	669 553,35	1 456 055,73		25,00	
1287	669 572,91	1 456 051,97		25,00	
1286	669 588,01	1 456 052,13		25,00	
1285	669 599,46	1 456 051,33		25,00	
1284	669 610,22	1 456 059,96		25,00	
1283	669 611,50	1 456 058,23		25,00	
1282	669 624,25	1 456 067,72		25,00	
1281	669 634,19	1 456 054,36		25,00	
1280	669 647,74	1 456 065,31		25,00	
1279	669 652,26	1 456 074,72		25,00	
1278	669 662,23	1 456 077,57		25,00	
1277	669 680,81	1 456 053,61		25,00	
1276	669 676,68	1 456 070,88		25,00	
1275	669 682,43	1 456 074,19		25,00	
1274	669 687,47	1 456 051,50		25,00	
1273	669 684,95	1 456 043,38		25,00	
1272	669 696,90	1 456 053,16		25,00	
1271	669 697,86	1 456 053,97	25,00		
1270	669 686,43	1 456 068,90	25,00		
1269	669 685,79	1 456 071,38	25,00		
1268	669 687,05	1 456 076,53	25,00		
1267	669 707,70	1 456 093,34	25,00		
1266	669 724,21	1 456 093,07	25,00		
1265	669 728,46	1 456 089,40	25,00		
1264	669 740,64	1 456 075,01	25,00		
1263	669 762,26	1 456 041,13	25,00		
1262	669 768,45	1 456 030,12	25,00		
1261	669 766,66	1 456 024,45	25,00		
1260	669 768,05	1 455 970,66	25,00		
1259	669 747,33	1 455 958,29	25,00		
1258	669 737,71	1 455 949,68	25,00		
1257	669 731,49	1 455 944,77	25,00		

Раздел 2

Сведения о местоположении границ объекта

1	2	3	4	5	6
1256	669 667,47	1 455 898,31	Картометрический метод	25,00	—
1255	669 635,37	1 455 875,39		25,00	
1254	669 626,43	1 455 869,22		25,00	
1253	669 594,76	1 455 846,94		25,00	
1252	669 564,04	1 455 824,61		25,00	
1251	669 533,64	1 455 802,51		25,00	
1250	669 534,27	1 455 799,38		25,00	
1249	669 520,79	1 455 788,19		25,00	
1248	669 521,28	1 455 774,28		25,00	
1247	669 555,64	1 455 733,33		25,00	
1246	669 550,80	1 455 729,42		25,00	
1245	669 535,06	1 455 717,04		25,00	
1244	669 488,87	1 455 680,71		25,00	
1243	669 481,98	1 455 680,94		25,00	
1242	669 470,27	1 455 695,18		25,00	
1241	669 455,98	1 455 711,52		25,00	
1240	669 453,88	1 455 714,52		25,00	
1239	669 438,68	1 455 733,42		25,00	
1238	669 433,62	1 455 739,86		25,00	
1237	669 424,00	1 455 751,71		25,00	
1236	669 402,01	1 455 777,86		25,00	
1235	669 395,98	1 455 784,46		25,00	
1234	669 388,98	1 455 783,81		25,00	
1233	669 386,44	1 455 798,81		25,00	
1232	669 370,87	1 455 794,66		25,00	
1231	669 374,34	1 455 779,80		25,00	
1230	669 340,45	1 455 773,32		25,00	
1229	669 333,58	1 455 776,24		25,00	
1228	669 327,78	1 455 783,03		25,00	
1227	669 322,88	1 455 790,16		25,00	
1226	669 315,94	1 455 809,98		25,00	
1225	669 307,51	1 455 838,72		25,00	
1224	669 307,68	1 455 851,77		25,00	
1223	669 375,89	1 455 871,10		25,00	
1222	669 382,33	1 455 872,26		25,00	
1221	669 452,69	1 455 884,60		25,00	
1220	669 455,96	1 455 888,00		25,00	
1219	669 457,78	1 455 886,08		25,00	
1218	669 468,96	1 455 895,21		25,00	
1217	669 461,66	1 455 905,70		25,00	
1216	669 451,50	1 455 891,31		25,00	
1215	669 430,77	1 455 887,64		25,00	
1214	669 402,60	1 455 882,02	25,00		
1213	669 379,04	1 455 877,73	25,00		
1212	669 294,35	1 455 853,99	25,00		
1211	669 285,36	1 455 855,12	25,00		
1210	669 279,37	1 455 858,23	25,00		
1209	669 274,83	1 455 862,70	25,00		
1208	669 269,08	1 455 870,39	25,00		
1207	669 268,23	1 455 873,14	25,00		
1206	669 272,16	1 455 877,13	25,00		
1205	669 307,12	1 455 918,58	25,00		
1204	669 355,27	1 455 977,14	25,00		
1203	669 460,46	1 456 065,39	25,00		
1202	669 473,57	1 456 072,68	25,00		

Раздел 2

Сведения о местоположении границ объекта					
1	2	3	4	5	6
1201	669 486,33	1 456 081,59	Картометрический метод	25,00	—
1200	669 518,60	1 456 111,68		25,00	
1199	669 553,42	1 456 139,99		25,00	
1198	669 558,50	1 456 144,13		25,00	
1197	669 606,69	1 456 183,30		25,00	
1196	669 706,13	1 456 264,04		25,00	
1195	669 715,95	1 456 252,59		25,00	
1194	669 732,66	1 456 265,58		25,00	
1193	669 727,92	1 456 271,83		25,00	
1192	669 737,66	1 456 279,23		25,00	
1191	669 817,00	1 456 340,98		25,00	
1190	669 819,78	1 456 345,37		25,00	
1189	669 822,10	1 456 367,13		25,00	
1188	669 821,34	1 456 394,95		25,00	
1187	669 817,20	1 456 450,60		25,00	
1186	669 811,06	1 456 481,04		25,00	
1185	669 796,84	1 456 479,45		25,00	
1184	669 782,61	1 456 559,79		25,00	
1183	669 759,69	1 456 616,16		25,00	
1182	669 750,50	1 456 610,40		25,00	
1181	669 756,76	1 456 601,30		25,00	
1180	669 729,39	1 456 578,63		25,00	
1179	669 723,44	1 456 562,52		25,00	
1178	669 733,83	1 456 561,55		25,00	
1177	669 736,84	1 456 562,61		25,00	
1176	669 737,45	1 456 569,20		25,00	
1175	669 743,38	1 456 577,51		25,00	
1174	669 743,00	1 456 578,81		25,00	
1173	669 764,24	1 456 587,48		25,00	
1172	669 772,39	1 456 565,15		25,00	
1171	669 774,69	1 456 565,01		25,00	
1170	669 782,26	1 456 544,49		25,00	
1169	669 776,53	1 456 542,48		25,00	
1168	669 777,43	1 456 536,16		25,00	
1167	669 794,16	1 456 461,59		25,00	
1166	669 800,58	1 456 462,80		25,00	
1165	669 808,29	1 456 393,64		25,00	
1164	669 801,18	1 456 358,35		25,00	
1163	669 737,30	1 456 306,26		25,00	
1162	669 733,17	1 456 311,03		25,00	
1161	669 730,72	1 456 313,86		25,00	
1160	669 661,93	1 456 257,32		25,00	
1159	669 666,03	1 456 251,57		25,00	
1158	669 652,14	1 456 239,69		25,00	
1157	669 649,29	1 456 242,84		25,00	
1156	669 660,52	1 456 251,26		25,00	
1155	669 658,49	1 456 254,49		25,00	
1154	669 623,51	1 456 225,74	25,00		
1153	669 610,25	1 456 215,75	25,00		
1152	669 607,82	1 456 213,59	25,00		
1151	669 615,17	1 456 203,97	25,00		
1150	669 595,81	1 456 188,23	25,00		
1149	669 588,12	1 456 181,99	25,00		
1148	669 579,00	1 456 194,04	25,00		
1147	669 558,69	1 456 174,36	25,00		

Раздел 2

Сведения о местоположении границ объекта					
1	2	3	4	5	6
1146	669 517,12	1 456 138,51	Картометрический метод	25,00	—
1145	669 495,91	1 456 118,84		25,00	
1144	669 465,12	1 456 086,21		25,00	
1143	669 462,90	1 456 086,27		25,00	
1142	669 459,51	1 456 084,20		25,00	
1141	669 421,38	1 456 053,66		25,00	
1140	669 422,58	1 456 052,16		25,00	
1139	669 390,30	1 456 025,60		25,00	
1138	669 385,87	1 456 023,64		25,00	
1137	669 380,47	1 456 018,75		25,00	
1136	669 373,27	1 456 013,54		25,00	
1135	669 358,37	1 456 000,81		25,00	
1134	669 352,31	1 455 993,58		25,00	
1133	669 324,89	1 456 031,02		25,00	
1132	669 323,10	1 456 044,15		25,00	
1131	669 313,80	1 456 107,71		25,00	
1130	669 293,09	1 456 124,04		25,00	
1129	669 281,41	1 456 137,44		25,00	
1128	669 275,62	1 456 144,49		25,00	
1127	669 247,24	1 456 180,37		25,00	
1126	669 227,79	1 456 203,08		25,00	
1125	669 193,35	1 456 245,03		25,00	
1124	669 166,57	1 456 278,56		25,00	
1123	669 148,30	1 456 307,12		25,00	
1122	669 131,65	1 456 325,99		25,00	
1121	669 129,53	1 456 324,21		25,00	
1120	669 146,18	1 456 305,34		25,00	
1119	669 137,66	1 456 298,38		25,00	
1118	669 164,37	1 456 265,09		25,00	
1117	669 176,25	1 456 252,34		25,00	
1116	669 176,44	1 456 247,96		25,00	
1115	669 173,32	1 456 246,51		25,00	
1114	669 196,55	1 456 222,04		25,00	
1113	669 229,70	1 456 185,22		25,00	
1112	669 244,22	1 456 169,32		25,00	
1111	669 283,58	1 456 122,37		25,00	
1110	669 291,49	1 456 107,06		25,00	
1109	669 293,92	1 456 102,32		25,00	
1108	669 296,82	1 456 085,55		25,00	
1107	669 306,54	1 456 000,64		25,00	
1106	669 318,73	1 455 995,61		25,00	
1105	669 323,88	1 455 966,53	25,00		
1104	669 321,74	1 455 958,16	25,00		
1103	669 305,48	1 455 941,41	25,00		
1102	669 303,24	1 455 938,85	25,00		
1101	669 287,85	1 455 933,59	25,00		
1100	669 269,87	1 455 925,58	25,00		
1099	669 241,28	1 455 897,82	25,00		
1098	669 235,44	1 455 876,41	25,00		
1097	669 236,36	1 455 871,39	25,00		
1096	669 234,35	1 455 870,52	25,00		
1095	669 233,39	1 455 872,94	25,00		
1094	669 199,32	1 455 856,67	25,00		
1093	669 190,51	1 455 849,41	25,00		
1092	669 139,61	1 455 824,41	25,00		

Раздел 2

Сведения о местоположении границ объекта					
1	2	3	4	5	6
1091	669 085,89	1 455 804,95	Картометрический метод	25,00	—
1090	669 054,43	1 455 794,55		25,00	
1089	669 036,42	1 455 793,89		25,00	
1088	669 015,97	1 455 795,96		25,00	
1087	668 997,71	1 455 800,64		25,00	
1086	668 996,69	1 455 805,66		25,00	
1085	668 832,65	1 455 830,25		25,00	
1084	668 791,38	1 455 876,91		25,00	
1083	668 768,16	1 455 897,12		25,00	
1082	668 774,00	1 455 914,42		25,00	
1081	668 769,74	1 455 928,26		25,00	
1080	668 761,09	1 455 936,48		25,00	
1079	668 735,18	1 455 942,47		25,00	
1078	668 723,31	1 455 912,06		25,00	
1077	668 665,14	1 455 926,41		25,00	
1076	668 537,05	1 455 979,34		25,00	
1075	668 545,81	1 456 001,90		25,00	
1074	668 579,15	1 455 985,48		25,00	
1073	668 588,58	1 455 980,58		25,00	
1072	668 593,92	1 455 974,82		25,00	
1071	668 598,57	1 455 973,57		25,00	
1070	668 603,86	1 455 976,06		25,00	
1069	668 611,40	1 455 982,37		25,00	
1068	668 612,58	1 455 982,06		25,00	
1067	668 618,80	1 455 980,45		25,00	
1066	668 621,36	1 455 989,10		25,00	
1065	668 622,17	1 455 990,94		25,00	
1064	668 630,79	1 456 010,63		25,00	
1063	668 642,52	1 456 003,14		25,00	
1062	668 648,62	1 456 012,68		25,00	
1061	668 630,32	1 456 024,37		25,00	
1060	668 665,88	1 456 060,48		25,00	
1059	668 680,84	1 456 090,87		25,00	
1058	668 670,33	1 456 102,87		25,00	
1057	668 689,13	1 456 147,56		25,00	
1056	668 648,18	1 456 116,75		25,00	
1055	668 608,34	1 456 098,33		25,00	
1054	668 559,71	1 456 064,32		25,00	
1053	668 555,04	1 456 070,60		25,00	
1052	668 543,99	1 456 048,83		25,00	
1051	668 535,93	1 456 022,53	25,00		
1050	668 568,47	1 456 032,65	25,00		
1049	668 572,48	1 456 037,66	25,00		
1048	668 575,02	1 456 027,85	25,00		
1047	668 530,68	1 456 019,04	25,00		
1046	668 525,59	1 456 020,12	25,00		
1045	668 532,15	1 456 042,52	25,00		
1044	668 557,26	1 456 087,14	25,00		
1043	668 581,38	1 456 138,87	25,00		
1042	668 588,60	1 456 151,41	25,00		
1041	668 590,97	1 456 154,09	25,00		
1040	668 598,87	1 456 169,35	25,00		
1039	668 605,41	1 456 176,46	25,00		
1038	668 612,32	1 456 182,40	25,00		
1037	668 623,15	1 456 191,10	25,00		

Раздел 2

Сведения о местоположении границ объекта

1	2	3	4	5	6
1036	668 622,60	1 456 191,86	Картометрический метод	25,00	—
1035	668 642,88	1 456 206,76		25,00	
1034	668 656,30	1 456 211,72		25,00	
1033	668 663,02	1 456 220,01		25,00	
1032	668 665,04	1 456 219,06		25,00	
1031	668 667,81	1 456 221,01		25,00	
1030	668 678,86	1 456 220,44		25,00	
1029	668 682,01	1 456 230,25		25,00	
1028	668 700,76	1 456 240,57		25,00	
1027	668 704,73	1 456 242,33		25,00	
1026	668 719,57	1 456 238,50		25,00	
1025	668 714,75	1 456 250,28		25,00	
1024	668 720,39	1 456 252,69		25,00	
1023	668 724,12	1 456 254,43		25,00	
1022	668 725,24	1 456 261,91		25,00	
1021	668 724,61	1 456 266,52		25,00	
1020	668 719,76	1 456 275,90		25,00	
1019	668 680,94	1 456 256,11		25,00	
1018	668 672,38	1 456 264,85		25,00	
1017	668 672,53	1 456 266,50		25,00	
1016	668 676,34	1 456 306,99		25,00	
1015	668 669,65	1 456 307,40		25,00	
1014	668 670,94	1 456 319,38		25,00	
1013	668 669,75	1 456 364,91		25,00	
1012	668 687,59	1 456 430,13		25,00	
1011	668 698,68	1 456 454,96		25,00	
1010	668 706,67	1 456 466,74		25,00	
1009	668 712,26	1 456 472,75		25,00	
1008	668 776,93	1 456 514,44		25,00	
1007	668 794,06	1 456 522,77		25,00	
1006	668 815,78	1 456 536,43		25,00	
1005	668 813,05	1 456 540,97		25,00	
1004	668 817,39	1 456 543,51		25,00	
1003	668 821,68	1 456 536,34		25,00	
1002	668 831,11	1 456 542,26		25,00	
1001	668 899,20	1 456 590,17		25,00	
1000	668 903,72	1 456 597,20		25,00	
999	668 943,73	1 456 642,39		25,00	
998	668 958,52	1 456 629,16		25,00	
997	668 967,28	1 456 616,35		25,00	
996	668 995,96	1 456 594,75		25,00	
995	668 990,52	1 456 587,10		25,00	
994	668 976,02	1 456 572,85	25,00		
993	668 947,97	1 456 556,25	25,00		
992	668 936,78	1 456 553,72	25,00		
991	668 926,92	1 456 563,08	25,00		
990	668 916,47	1 456 553,44	25,00		
989	668 907,97	1 456 547,38	25,00		
988	668 878,84	1 456 520,33	25,00		
987	668 873,45	1 456 514,52	25,00		
986	668 865,78	1 456 510,54	25,00		
985	668 840,52	1 456 487,83	25,00		
984	668 830,21	1 456 480,89	25,00		
983	668 840,80	1 456 470,82	25,00		
982	668 842,05	1 456 474,00	25,00		

Раздел 2

Сведения о местоположении границ объекта					
1	2	3	4	5	6
981	668 850,05	1 456 480,68	Картометрический метод	25,00	—
980	668 876,51	1 456 499,47		25,00	
979	668 895,85	1 456 514,36		25,00	
978	668 928,67	1 456 528,35		25,00	
977	668 960,02	1 456 534,02		25,00	
976	669 001,58	1 456 583,53		25,00	
975	669 009,72	1 456 588,44		25,00	
974	669 014,06	1 456 585,07		25,00	
973	669 010,90	1 456 581,32		25,00	
972	669 015,21	1 456 577,68		25,00	
971	669 019,17	1 456 582,11		25,00	
970	669 023,97	1 456 577,78		25,00	
969	669 028,65	1 456 573,56		25,00	
968	669 031,48	1 456 570,06		25,00	
967	669 036,61	1 456 565,43		25,00	
966	669 032,74	1 456 561,14		25,00	
965	669 037,68	1 456 556,94		25,00	
964	669 041,63	1 456 561,03		25,00	
963	669 046,51	1 456 556,51		25,00	
962	669 050,67	1 456 552,64		25,00	
961	669 047,23	1 456 548,82		25,00	
960	669 049,88	1 456 547,80		25,00	
959	669 066,82	1 456 546,91		25,00	
958	669 075,82	1 456 548,73		25,00	
957	669 071,92	1 456 551,85		25,00	
956	669 012,67	1 456 602,21		25,00	
955	668 972,86	1 456 634,77		25,00	
954	668 967,38	1 456 643,79		25,00	
953	668 948,83	1 456 659,77		25,00	
952	669 053,00	1 456 778,66		25,00	
951	669 054,21	1 456 777,56		25,00	
950	669 089,17	1 456 818,37		25,00	
949	669 195,34	1 456 941,51		25,00	
948	669 218,93	1 456 921,18		25,00	
947	669 224,34	1 456 922,85		25,00	
946	669 225,84	1 456 922,62		25,00	
945	669 286,57	1 456 871,69		25,00	
944	669 287,43	1 456 871,02		25,00	
943	669 290,58	1 456 874,34		25,00	
942	669 314,60	1 456 905,96		25,00	
941	669 296,77	1 456 917,30		25,00	
940	669 316,12	1 456 945,90		25,00	
939	669 330,93	1 456 943,27		25,00	
938	669 324,07	1 456 950,39		25,00	
937	669 319,21	1 456 949,84		25,00	
936	669 318,30	1 456 957,59		25,00	
935	669 322,70	1 456 958,15		25,00	
934	669 319,45	1 456 993,95	25,00		
933	669 374,64	1 457 000,68	25,00		
932	669 378,64	1 456 958,44	25,00		
931	669 366,87	1 456 949,85	25,00		
930	669 395,50	1 456 956,15	25,00		
929	669 392,88	1 456 974,00	25,00		
928	669 432,90	1 457 006,57	25,00		
927	669 435,58	1 457 049,94	25,00		

Раздел 2

Сведения о местоположении границ объекта					
1	2	3	4	5	6
926	669 386,16	1 457 080,62	Картометрический метод	25,00	—
925	669 307,66	1 457 056,36		25,00	
924	669 318,73	1 457 034,98		25,00	
923	669 304,79	1 457 007,49		25,00	
922	669 300,90	1 457 003,20		25,00	
921	669 296,01	1 456 992,87		25,00	
920	669 292,29	1 456 987,97		25,00	
919	669 286,46	1 456 980,57		25,00	
918	669 283,33	1 456 976,61		25,00	
917	669 288,11	1 456 972,67		25,00	
916	669 292,99	1 456 968,67		25,00	
915	669 285,13	1 456 959,19		25,00	
914	669 252,30	1 456 919,61		25,00	
913	669 207,41	1 456 956,19		25,00	
912	669 151,07	1 457 005,08		25,00	
911	669 145,05	1 457 009,74		25,00	
910	669 142,04	1 457 012,37		25,00	
909	669 105,03	1 457 044,61		25,00	
908	669 114,88	1 457 059,96		25,00	
907	669 126,39	1 457 076,70		25,00	
906	669 147,14	1 457 106,88		25,00	
905	669 178,73	1 457 160,08		25,00	
904	669 208,92	1 457 212,37		25,00	
903	669 330,53	1 457 322,89		25,00	
902	669 393,03	1 457 371,52		25,00	
901	669 327,53	1 457 447,60		25,00	
900	669 315,25	1 457 461,50		25,00	
899	669 294,69	1 457 476,53		25,00	
898	669 235,72	1 457 510,86		25,00	
897	669 216,36	1 457 526,17		25,00	
896	669 136,43	1 457 595,24		25,00	
895	669 107,37	1 457 625,09		25,00	
894	669 064,50	1 457 670,00		25,00	
893	669 063,16	1 457 668,54		25,00	
892	669 059,47	1 457 666,54		25,00	
891	669 058,10	1 457 667,45		25,00	
890	669 051,57	1 457 674,07		25,00	
889	669 054,34	1 457 676,80		25,00	
888	669 056,54	1 457 678,07		25,00	
887	669 007,63	1 457 729,33		25,00	
886	669 007,23	1 457 729,50	25,00		
885	668 944,97	1 457 783,69	25,00		
884	668 864,48	1 457 821,59	25,00		
883	668 653,96	1 457 936,55	25,00		
882	668 600,77	1 457 996,25	25,00		
881	668 739,83	1 457 935,05	25,00		
880	668 764,74	1 457 992,67	25,00		
879	668 587,78	1 458 072,13	25,00		
878	668 586,62	1 458 081,23	25,00		
877	668 584,07	1 458 101,19	25,00		
876	668 568,16	1 458 121,29	25,00		
875	668 560,54	1 458 126,32	25,00		
Вырез 1 из 7					
2061	669 382,86	1 455 762,26	Картометрический метод	25,00	—
2062	669 428,82	1 455 704,80		25,00	

Раздел 2

Сведения о местоположении границ объекта					
1	2	3	4	5	6
2063	669 436,18	1 455 711,32	Картометрический метод	25,00	—
2064	669 436,49	1 455 710,95		25,00	
2065	669 445,70	1 455 694,06		25,00	
2066	669 451,96	1 455 685,36		25,00	
2067	669 462,95	1 455 675,35		25,00	
2068	669 467,58	1 455 668,23		25,00	
2069	669 472,65	1 455 663,84		25,00	
2070	669 475,82	1 455 663,07		25,00	
2071	669 479,50	1 455 662,78		25,00	
2072	669 486,37	1 455 664,21		25,00	
2073	669 488,91	1 455 665,21		25,00	
2074	669 569,20	1 455 728,06		25,00	
2075	669 580,91	1 455 735,54		25,00	
2076	669 590,74	1 455 739,48		25,00	
2077	669 668,12	1 455 757,60		25,00	
2078	669 699,22	1 455 761,17		25,00	
2079	669 699,60	1 455 755,07		25,00	
2080	669 726,13	1 455 756,65		25,00	
2081	669 736,02	1 455 749,49		25,00	
2082	669 749,26	1 455 733,28		25,00	
2083	669 751,09	1 455 690,07		25,00	
2084	669 752,98	1 455 690,11		25,00	
2085	669 753,25	1 455 681,41		25,00	
2086	669 751,98	1 455 681,36		25,00	
2087	669 752,76	1 455 669,21		25,00	
2088	669 746,65	1 455 662,81		25,00	
2089	669 738,19	1 455 661,69		25,00	
2090	669 752,48	1 455 652,48		25,00	
2091	669 758,20	1 455 602,60		25,00	
2092	669 711,06	1 455 594,35		25,00	
2093	669 706,94	1 455 586,41		25,00	
2094	669 698,60	1 455 567,69		25,00	
2095	669 685,64	1 455 541,13		25,00	
2096	669 674,89	1 455 526,52		25,00	
2097	669 662,85	1 455 517,61	25,00		
2098	669 585,39	1 455 514,53	25,00		
2099	669 555,57	1 455 513,50	25,00		
2100	669 528,40	1 455 503,13	25,00		
2101	669 484,74	1 455 474,51	25,00		
2102	669 478,88	1 455 473,54	25,00		
2103	669 468,72	1 455 473,16	25,00		
2104	669 446,24	1 455 469,50	25,00		
2105	669 432,71	1 455 468,03	25,00		
2106	669 377,94	1 455 476,92	25,00		
2107	669 347,60	1 455 493,47	25,00		
2108	669 340,94	1 455 502,61	25,00		
2109	669 329,83	1 455 519,21	25,00		
2110	669 329,40	1 455 529,24	25,00		
2111	669 320,79	1 455 546,05	25,00		
2112	669 322,46	1 455 560,19	25,00		
2113	669 321,77	1 455 611,64	25,00		
2114	669 318,35	1 455 611,83	25,00		
2115	669 318,95	1 455 629,05	25,00		
2116	669 317,99	1 455 640,74	25,00		
2117	669 315,71	1 455 649,18	25,00		

Раздел 2

Сведения о местоположении границ объекта

1	2	3	4	5	6
2118	669 317,90	1 455 649,33	Картометрический метод	25,00	—
2119	669 305,69	1 455 676,17		25,00	
2120	669 264,06	1 455 731,43		25,00	
2121	669 292,97	1 455 740,77		25,00	
2122	669 295,72	1 455 741,53		25,00	
2123	669 311,80	1 455 746,38		25,00	
2124	669 335,37	1 455 751,41		25,00	
2125	669 356,20	1 455 758,68		25,00	
2126	669 366,01	1 455 755,00		25,00	
2127	669 372,15	1 455 759,86		25,00	
2061	669 382,86	1 455 762,26		25,00	
Вырез 2 из 7					
2128	669 086,66	1 457 033,24	Картометрический метод	25,00	—
2129	669 108,00	1 457 012,02		25,00	
2130	669 127,17	1 456 995,05		25,00	
2131	669 124,47	1 456 992,10		25,00	
2132	669 127,52	1 456 989,51		25,00	
2133	669 130,17	1 456 992,40		25,00	
2134	669 144,73	1 456 979,53		25,00	
2135	669 172,09	1 456 956,28		25,00	
2136	669 065,11	1 456 828,90		25,00	
2137	669 037,43	1 456 851,97		25,00	
2138	669 040,90	1 456 856,78		25,00	
2139	668 980,35	1 456 909,17		25,00	
2140	668 979,40	1 456 912,40		25,00	
2141	668 995,63	1 456 931,17		25,00	
2142	669 001,52	1 456 936,06		25,00	
2143	669 009,77	1 456 947,82		25,00	
2144	669 022,72	1 456 963,10		25,00	
2145	669 032,39	1 456 972,38		25,00	
2146	669 038,91	1 456 982,05		25,00	
2147	669 056,08	1 457 001,78		25,00	
2128	669 086,66	1 457 033,24		25,00	
Вырез 3 из 7					
2148	669 805,70	1 455 791,29	Картометрический метод	25,00	—
2149	669 818,71	1 455 782,82		25,00	
2150	669 844,51	1 455 751,90		25,00	
2151	669 851,46	1 455 744,37		25,00	
2152	669 891,20	1 455 689,63		25,00	
2153	669 896,45	1 455 686,65		25,00	
2154	669 853,04	1 455 631,01		25,00	
2155	669 816,10	1 455 583,00		25,00	
2156	669 786,16	1 455 593,35		25,00	
2157	669 774,07	1 455 717,39		25,00	
2158	669 772,13	1 455 719,00		25,00	
2159	669 770,47	1 455 721,08		25,00	
2160	669 769,87	1 455 723,66		25,00	
2161	669 765,41	1 455 760,23		25,00	
2162	669 774,04	1 455 779,34		25,00	
2148	669 805,70	1 455 791,29		25,00	
Вырез 4 из 7					
2163	669 248,11	1 455 711,99	Картометрический метод	25,00	—
2164	669 255,23	1 455 710,49		25,00	
2165	669 304,50	1 455 649,05		25,00	
2166	669 309,76	1 455 629,89		25,00	

Раздел 2

Сведения о местоположении границ объекта					
1	2	3	4	5	6
2167	669 310,60	1 455 625,98	Картометрический метод	25,00	—
2168	669 312,50	1 455 618,03		25,00	
2169	669 312,52	1 455 611,90		25,00	
2170	669 309,75	1 455 609,40		25,00	
2171	669 309,49	1 455 596,63		25,00	
2172	669 308,12	1 455 592,25		25,00	
2173	669 301,66	1 455 588,34		25,00	
2174	669 290,24	1 455 566,10		25,00	
2175	669 281,90	1 455 558,23		25,00	
2176	669 250,60	1 455 527,97		25,00	
2177	669 230,72	1 455 555,99		25,00	
2178	669 179,76	1 455 624,38		25,00	
2179	669 184,46	1 455 644,73		25,00	
2180	669 188,47	1 455 650,23		25,00	
2181	669 206,08	1 455 677,57		25,00	
2182	669 211,72	1 455 691,00		25,00	
2163	669 248,11	1 455 711,99	25,00		
Вырез 5 из 7					
2183	669 902,20	1 455 678,24	Картометрический метод	25,00	—
2184	669 906,25	1 455 677,59		25,00	
2185	669 936,22	1 455 654,22		25,00	
2186	669 943,99	1 455 645,12		25,00	
2187	669 973,97	1 455 621,86		25,00	
2188	669 961,35	1 455 606,26		25,00	
2189	669 948,79	1 455 586,81		25,00	
2190	669 945,02	1 455 582,17		25,00	
2191	669 897,74	1 455 520,34		25,00	
2192	669 870,54	1 455 541,77		25,00	
2193	669 869,08	1 455 539,91		25,00	
2194	669 857,71	1 455 548,54		25,00	
2195	669 859,36	1 455 550,58		25,00	
2196	669 828,64	1 455 574,11		25,00	
2197	669 827,23	1 455 572,34		25,00	
2198	669 825,15	1 455 576,02		25,00	
2199	669 825,99	1 455 579,98	25,00		
2200	669 828,97	1 455 577,77	25,00		
2201	669 873,68	1 455 635,97	25,00		
2202	669 877,40	1 455 644,40	25,00		
2203	669 878,24	1 455 646,93	25,00		
2183	669 902,20	1 455 678,24	25,00		
Вырез 6 из 7					
2204	668 642,05	1 457 030,45	Картометрический метод	25,00	—
2205	668 654,02	1 456 996,85		25,00	
2206	668 679,78	1 456 969,04		25,00	
2207	668 688,83	1 456 953,10		25,00	
2208	668 679,63	1 456 940,44		25,00	
2209	668 689,58	1 456 930,38		25,00	
2210	668 652,85	1 456 890,86		25,00	
2211	668 597,09	1 456 938,34		25,00	
2212	668 589,65	1 456 929,86		25,00	
2213	668 582,65	1 456 936,37		25,00	
2214	668 580,18	1 456 938,41		25,00	
2215	668 581,82	1 456 953,59		25,00	
2216	668 589,82	1 456 984,86		25,00	
2217	668 621,76	1 457 018,77		25,00	

Раздел 2

Сведения о местоположении границ объекта					
1	2	3	4	5	6
2218	668 625,50	1 457 014,91	Картометрический метод	25,00	—
2204	668 642,05	1 457 030,45		25,00	
Вырез 7 из 7					
2219	668 984,11	1 455 807,36	Картометрический метод	25,00	—
2220	668 992,78	1 455 805,52		25,00	
2221	668 991,81	1 455 800,74		25,00	
2222	668 983,33	1 455 802,27		25,00	
2219	668 984,11	1 455 807,36		25,00	
T(15)					
2061	669 382,86	1 455 762,26	Картометрический метод	25,00	—
2062	669 428,82	1 455 704,80		25,00	
2063	669 436,18	1 455 711,32		25,00	
2064	669 436,49	1 455 710,95		25,00	
2065	669 445,70	1 455 694,06		25,00	
2066	669 451,96	1 455 685,36		25,00	
2067	669 462,95	1 455 675,35		25,00	
2068	669 467,58	1 455 668,23		25,00	
2069	669 472,65	1 455 663,84		25,00	
2070	669 475,82	1 455 663,07		25,00	
2071	669 479,50	1 455 662,78		25,00	
2072	669 486,37	1 455 664,21		25,00	
2073	669 488,91	1 455 665,21		25,00	
2074	669 569,20	1 455 728,06		25,00	
2075	669 580,91	1 455 735,54		25,00	
2076	669 590,74	1 455 739,48		25,00	
2077	669 668,12	1 455 757,60		25,00	
2078	669 699,22	1 455 761,17		25,00	
2079	669 699,60	1 455 755,07		25,00	
2080	669 726,13	1 455 756,65		25,00	
2081	669 736,02	1 455 749,49		25,00	
2082	669 749,26	1 455 733,28		25,00	
2083	669 751,09	1 455 690,07		25,00	
2084	669 752,98	1 455 690,11		25,00	
2085	669 753,25	1 455 681,41		25,00	
2086	669 751,98	1 455 681,36		25,00	
2087	669 752,76	1 455 669,21		25,00	
2088	669 746,65	1 455 662,81		25,00	
2089	669 738,19	1 455 661,69		25,00	
2090	669 752,48	1 455 652,48		25,00	
2091	669 758,20	1 455 602,60		25,00	
2092	669 711,06	1 455 594,35		25,00	
2093	669 706,94	1 455 586,41		25,00	
2094	669 698,60	1 455 567,69	25,00		
2095	669 685,64	1 455 541,13	25,00		
2096	669 674,89	1 455 526,52	25,00		
2097	669 662,85	1 455 517,61	25,00		
2098	669 585,39	1 455 514,53	25,00		
2099	669 555,57	1 455 513,50	25,00		
2100	669 528,40	1 455 503,13	25,00		
2101	669 484,74	1 455 474,51	25,00		
2102	669 478,88	1 455 473,54	25,00		
2103	669 468,72	1 455 473,16	25,00		
2104	669 446,24	1 455 469,50	25,00		
2105	669 432,71	1 455 468,03	25,00		
2106	669 377,94	1 455 476,92	25,00		

Раздел 2

Сведения о местоположении границ объекта					
1	2	3	4	5	6
2107	669 347,60	1 455 493,47	Картометрический метод	25,00	—
2108	669 340,94	1 455 502,61		25,00	
2109	669 329,83	1 455 519,21		25,00	
2110	669 329,40	1 455 529,24		25,00	
2111	669 320,79	1 455 546,05		25,00	
2112	669 322,46	1 455 560,19		25,00	
2113	669 321,77	1 455 611,64		25,00	
2114	669 318,35	1 455 611,83		25,00	
2115	669 318,95	1 455 629,05		25,00	
2116	669 317,99	1 455 640,74		25,00	
2117	669 315,71	1 455 649,18		25,00	
2118	669 317,90	1 455 649,33		25,00	
2119	669 305,69	1 455 676,17		25,00	
2120	669 264,06	1 455 731,43		25,00	
2121	669 292,97	1 455 740,77		25,00	
2122	669 295,72	1 455 741,53		25,00	
2123	669 311,80	1 455 746,38		25,00	
2124	669 335,37	1 455 751,41		25,00	
2125	669 356,20	1 455 758,68		25,00	
2126	669 366,01	1 455 755,00		25,00	
2127	669 372,15	1 455 759,86	25,00		
2061	669 382,86	1 455 762,26	25,00		
Т(16)					
2128	669 086,66	1 457 033,24	Картометрический метод	25,00	—
2129	669 108,00	1 457 012,02		25,00	
2130	669 127,17	1 456 995,05		25,00	
2131	669 124,47	1 456 992,10		25,00	
2132	669 127,52	1 456 989,51		25,00	
2133	669 130,17	1 456 992,40		25,00	
2134	669 144,73	1 456 979,53		25,00	
2135	669 172,09	1 456 956,28		25,00	
2136	669 065,11	1 456 828,90		25,00	
2137	669 037,43	1 456 851,97		25,00	
2138	669 040,90	1 456 856,78		25,00	
2139	668 980,35	1 456 909,17		25,00	
2140	668 979,40	1 456 912,40		25,00	
2141	668 995,63	1 456 931,17		25,00	
2142	669 001,52	1 456 936,06		25,00	
2143	669 009,77	1 456 947,82		25,00	
2144	669 022,72	1 456 963,10		25,00	
2145	669 032,39	1 456 972,38		25,00	
2146	669 038,91	1 456 982,05		25,00	
2147	669 056,08	1 457 001,78		25,00	
2128	669 086,66	1 457 033,24	25,00		
Т(17)					
2148	669 805,70	1 455 791,29	Картометрический метод	25,00	—
2149	669 818,71	1 455 782,82		25,00	
2150	669 844,51	1 455 751,90		25,00	
2151	669 851,46	1 455 744,37		25,00	
2152	669 891,20	1 455 689,63		25,00	
2153	669 896,45	1 455 686,65		25,00	
2154	669 853,04	1 455 631,01		25,00	
2155	669 816,10	1 455 583,00		25,00	
2156	669 786,16	1 455 593,35		25,00	
2157	669 774,07	1 455 717,39		25,00	

Раздел 2

Сведения о местоположении границ объекта					
1	2	3	4	5	6
2158	669 772,13	1 455 719,00	Картометрический метод	25,00	—
2159	669 770,47	1 455 721,08		25,00	
2160	669 769,87	1 455 723,66		25,00	
2161	669 765,41	1 455 760,23		25,00	
2162	669 774,04	1 455 779,34		25,00	
2148	669 805,70	1 455 791,29		25,00	
Т(18)					
2163	669 248,11	1 455 711,99	Картометрический метод	25,00	—
2164	669 255,23	1 455 710,49		25,00	
2165	669 304,50	1 455 649,05		25,00	
2166	669 309,76	1 455 629,89		25,00	
2167	669 310,60	1 455 625,98		25,00	
2168	669 312,50	1 455 618,03		25,00	
2169	669 312,52	1 455 611,90		25,00	
2170	669 309,75	1 455 609,40		25,00	
2171	669 309,49	1 455 596,63		25,00	
2172	669 308,12	1 455 592,25		25,00	
2173	669 301,66	1 455 588,34		25,00	
2174	669 290,24	1 455 566,10		25,00	
2175	669 281,90	1 455 558,23		25,00	
2176	669 250,60	1 455 527,97		25,00	
2177	669 230,72	1 455 555,99		25,00	
2178	669 179,76	1 455 624,38		25,00	
2179	669 184,46	1 455 644,73		25,00	
2180	669 188,47	1 455 650,23		25,00	
2181	669 206,08	1 455 677,57		25,00	
2182	669 211,72	1 455 691,00		25,00	
2163	669 248,11	1 455 711,99	25,00		
Т(19)					
2183	669 902,20	1 455 678,24	Картометрический метод	25,00	—
2184	669 906,25	1 455 677,59		25,00	
2185	669 936,22	1 455 654,22		25,00	
2186	669 943,99	1 455 645,12		25,00	
2187	669 973,97	1 455 621,86		25,00	
2188	669 961,35	1 455 606,26		25,00	
2189	669 948,79	1 455 586,81		25,00	
2190	669 945,02	1 455 582,17		25,00	
2191	669 897,74	1 455 520,34		25,00	
2192	669 870,54	1 455 541,77		25,00	
2193	669 869,08	1 455 539,91		25,00	
2194	669 857,71	1 455 548,54		25,00	
2195	669 859,36	1 455 550,58		25,00	
2196	669 828,64	1 455 574,11		25,00	
2197	669 827,23	1 455 572,34		25,00	
2198	669 825,15	1 455 576,02		25,00	
2199	669 825,99	1 455 579,98		25,00	
2200	669 828,97	1 455 577,77		25,00	
2201	669 873,68	1 455 635,97		25,00	
2202	669 877,40	1 455 644,40		25,00	
2203	669 878,24	1 455 646,93	25,00		
2183	669 902,20	1 455 678,24	25,00		
Т(20)					
2204	668 642,05	1 457 030,45	Картометрический метод	25,00	—
2205	668 654,02	1 456 996,85		25,00	
2206	668 679,78	1 456 969,04		25,00	

Раздел 2

Сведения о местоположении границ объекта					
1	2	3	4	5	6
2207	668 688,83	1 456 953,10	Картометрический метод	25,00	—
2208	668 679,63	1 456 940,44		25,00	
2209	668 689,58	1 456 930,38		25,00	
2210	668 652,85	1 456 890,86		25,00	
2211	668 597,09	1 456 938,34		25,00	
2212	668 589,65	1 456 929,86		25,00	
2213	668 582,65	1 456 936,37		25,00	
2214	668 580,18	1 456 938,41		25,00	
2215	668 581,82	1 456 953,59		25,00	
2216	668 589,82	1 456 984,86		25,00	
2217	668 621,76	1 457 018,77		25,00	
2218	668 625,50	1 457 014,91		25,00	
2204	668 642,05	1 457 030,45		25,00	
Т(21)					
2219	668 984,11	1 455 807,36	Картометрический метод	25,00	—
2220	668 992,78	1 455 805,52		25,00	
2221	668 991,81	1 455 800,74		25,00	
2222	668 983,33	1 455 802,27		25,00	
2219	668 984,11	1 455 807,36		25,00	
Т(22)					
2223	667 186,58	1 453 405,70	Картометрический метод	25,00	—
2224	667 229,75	1 453 387,81		25,00	
2225	667 272,26	1 453 382,84		25,00	
2226	667 317,94	1 453 388,14		25,00	
2227	667 356,25	1 453 389,69		25,00	
2228	667 382,40	1 453 385,51		25,00	
2229	667 418,89	1 453 379,67		25,00	
2230	667 485,79	1 453 366,13		25,00	
2231	667 525,82	1 453 367,65		25,00	
2232	667 574,03	1 453 352,22		25,00	
2233	667 582,03	1 453 352,19		25,00	
2234	667 621,51	1 453 352,08		25,00	
2235	667 639,12	1 453 356,01		25,00	
2236	667 663,33	1 453 346,46		25,00	
2237	667 668,88	1 453 339,34		25,00	
2238	667 695,04	1 453 324,51		25,00	
2239	667 735,26	1 453 308,41		25,00	
2240	667 755,91	1 453 302,79		25,00	
2241	667 771,41	1 453 293,23		25,00	
2242	667 785,55	1 453 279,87		25,00	
2243	667 818,09	1 453 252,33		25,00	
2244	667 816,33	1 453 237,40		25,00	
2245	667 842,33	1 453 201,57		25,00	
2246	667 842,34	1 453 182,79		25,00	
2247	667 827,15	1 453 139,06		25,00	
2248	667 817,59	1 453 123,95		25,00	
2249	667 818,12	1 453 108,52		25,00	
2250	667 789,27	1 453 070,35		25,00	
2251	667 773,85	1 453 044,13		25,00	
2252	667 760,37	1 453 011,45		25,00	
2253	667 759,44	1 453 008,89		25,00	
2254	667 754,23	1 452 994,62		25,00	
2255	667 749,24	1 452 966,63		25,00	
2256	667 759,54	1 452 928,97	25,00		
2257	667 764,54	1 452 916,80	25,00		

Раздел 2

Сведения о местоположении границ объекта					
1	2	3	4	5	6
2258	667 775,33	1 452 900,49	Картометрический метод	25,00	—
2259	667 802,06	1 452 874,35		25,00	
2260	667 815,85	1 452 865,56		25,00	
2261	667 854,27	1 452 851,43		25,00	
2262	667 946,23	1 452 847,40		25,00	
2263	667 984,22	1 452 855,48		25,00	
2264	668 001,31	1 452 850,35		25,00	
2265	668 049,63	1 452 852,51		25,00	
2266	668 069,46	1 452 856,74		25,00	
2267	668 090,16	1 452 855,78		25,00	
2268	668 127,10	1 452 855,50		25,00	
2269	668 151,92	1 452 867,42		25,00	
2270	668 243,13	1 452 939,85		25,00	
2271	668 309,45	1 452 974,77		25,00	
2272	668 402,75	1 453 012,90		25,00	
2273	668 437,15	1 453 026,96		25,00	
2274	668 442,17	1 453 029,01		25,00	
2275	668 472,83	1 453 041,54		25,00	
2276	668 577,68	1 453 074,55		25,00	
2277	668 631,91	1 453 082,11		25,00	
2278	668 644,09	1 453 081,57		25,00	
2279	668 688,12	1 453 071,51		25,00	
2280	668 711,65	1 453 063,68		25,00	
2281	668 746,98	1 453 044,33		25,00	
2282	668 789,49	1 453 007,38		25,00	
2283	668 807,80	1 452 997,05		25,00	
2284	668 841,30	1 452 964,44		25,00	
2285	668 843,79	1 452 957,59		25,00	
2286	668 926,85	1 452 883,06		25,00	
2287	668 937,77	1 452 876,74		25,00	
2288	669 000,13	1 452 825,41		25,00	
2289	669 010,67	1 452 815,32		25,00	
2290	669 060,54	1 452 792,83		25,00	
2291	669 106,64	1 452 778,17		25,00	
2292	669 183,76	1 452 758,81		25,00	
2293	669 262,39	1 452 731,00		25,00	
2294	669 291,54	1 452 712,78		25,00	
2295	669 332,43	1 452 668,04		25,00	
2296	669 419,53	1 452 452,12		25,00	
2297	669 448,93	1 452 384,45		25,00	
2298	669 457,98	1 452 379,44		25,00	
2299	669 476,04	1 452 379,83		25,00	
2300	669 484,25	1 452 385,23	25,00		
2301	669 524,35	1 452 417,48	25,00		
2302	669 531,69	1 452 424,40	25,00		
2303	669 542,66	1 452 429,94	25,00		
2304	669 564,55	1 452 452,92	25,00		
2305	669 584,66	1 452 467,27	25,00		
2306	669 609,82	1 452 485,41	25,00		
2307	669 651,51	1 452 510,49	25,00		
2308	669 675,31	1 452 531,15	25,00		
2309	669 692,19	1 452 543,17	25,00		
2310	669 696,01	1 452 544,88	25,00		
2311	669 706,64	1 452 548,66	25,00		
2312	669 716,91	1 452 551,78	25,00		

Раздел 2

Сведения о местоположении границ объекта					
1	2	3	4	5	6
2313	669 729,81	1 452 554,87	Картометрический метод	25,00	—
2314	669 758,86	1 452 561,94		25,00	
2315	669 770,09	1 452 564,60		25,00	
2316	669 782,01	1 452 568,97		25,00	
2317	669 794,19	1 452 575,47		25,00	
2318	669 804,26	1 452 580,50		25,00	
2319	669 827,14	1 452 591,70		25,00	
2320	669 834,30	1 452 595,27		25,00	
2321	669 836,67	1 452 597,37		25,00	
2322	669 844,84	1 452 608,10		25,00	
2323	669 854,00	1 452 623,14		25,00	
2324	669 862,05	1 452 638,14		25,00	
2325	669 869,32	1 452 649,67		25,00	
2326	669 877,00	1 452 659,05		25,00	
2327	669 895,23	1 452 678,62		25,00	
2328	669 901,26	1 452 685,49		25,00	
2329	669 911,36	1 452 693,95		25,00	
2330	669 921,12	1 452 699,26		25,00	
2331	669 933,21	1 452 702,34		25,00	
2332	669 949,94	1 452 705,92		25,00	
2333	669 952,81	1 452 708,58		25,00	
2334	669 956,58	1 452 709,80		25,00	
2335	669 968,55	1 452 712,50		25,00	
2336	669 974,62	1 452 712,17		25,00	
2337	669 976,45	1 452 707,96		25,00	
2338	669 997,21	1 452 711,86		25,00	
2339	670 019,20	1 452 717,99		25,00	
2340	670 031,95	1 452 721,48		25,00	
2341	670 044,46	1 452 725,04		25,00	
2342	670 053,16	1 452 728,03		25,00	
2343	670 066,16	1 452 735,11		25,00	
2344	670 079,33	1 452 744,10		25,00	
2345	670 094,01	1 452 754,68		25,00	
2346	670 104,16	1 452 763,80		25,00	
2347	670 111,59	1 452 771,98		25,00	
2348	670 116,26	1 452 782,71		25,00	
2349	670 116,64	1 452 798,17		25,00	
2350	670 115,60	1 452 805,10		25,00	
2351	670 111,82	1 452 839,77		25,00	
2352	670 111,45	1 452 847,89		25,00	
2353	670 110,37	1 452 858,16		25,00	
2354	670 109,56	1 452 863,45		25,00	
2355	670 119,33	1 452 863,22		25,00	
2356	670 128,94	1 452 863,06		25,00	
2357	670 129,15	1 452 863,06		25,00	
2358	670 133,49	1 452 855,53		25,00	
2359	670 134,00	1 452 813,71		25,00	
2360	670 139,64	1 452 785,84	25,00		
2361	670 137,65	1 452 774,58	25,00		
2362	670 130,36	1 452 760,60	25,00		
2363	670 123,88	1 452 754,58	25,00		
2364	670 113,41	1 452 736,46	25,00		
2365	670 108,60	1 452 730,99	25,00		
2366	670 087,04	1 452 717,43	25,00		
2367	670 075,38	1 452 725,09	25,00		

Раздел 2

Сведения о местоположении границ объекта

1	2	3	4	5	6
2368	670 068,79	1 452 721,98	Картометрический метод	25,00	—
2369	670 046,10	1 452 709,94		25,00	
2370	670 018,26	1 452 700,31		25,00	
2371	669 975,92	1 452 691,49		25,00	
2372	669 964,70	1 452 691,81		25,00	
2373	669 957,37	1 452 694,04		25,00	
2374	669 947,49	1 452 690,41		25,00	
2375	669 935,87	1 452 688,67		25,00	
2376	669 929,53	1 452 688,33		25,00	
2377	669 920,91	1 452 681,92		25,00	
2378	669 911,98	1 452 673,08		25,00	
2379	669 903,07	1 452 661,24		25,00	
2380	669 884,84	1 452 640,64		25,00	
2381	669 874,67	1 452 617,51		25,00	
2382	669 872,25	1 452 604,78		25,00	
2383	669 867,92	1 452 594,80		25,00	
2384	669 861,99	1 452 592,11		25,00	
2385	669 830,92	1 452 572,55		25,00	
2386	669 819,23	1 452 566,80		25,00	
2387	669 781,63	1 452 550,70		25,00	
2388	669 765,34	1 452 548,37		25,00	
2389	669 739,54	1 452 545,64		25,00	
2390	669 708,25	1 452 538,36		25,00	
2391	669 703,03	1 452 535,89		25,00	
2392	669 681,23	1 452 521,58		25,00	
2393	669 626,68	1 452 485,40		25,00	
2394	669 586,14	1 452 452,68		25,00	
2395	669 570,22	1 452 442,10		25,00	
2396	669 537,48	1 452 415,15		25,00	
2397	669 516,74	1 452 394,21		25,00	
2398	669 469,71	1 452 330,12		25,00	
2399	669 475,49	1 452 314,57		25,00	
2400	669 523,69	1 452 217,07		25,00	
2401	669 553,77	1 452 146,24		25,00	
2402	669 561,50	1 452 108,90		25,00	
2403	669 593,23	1 451 983,10		25,00	
2404	669 635,97	1 451 818,69		25,00	
2405	669 653,23	1 451 758,41		25,00	
2406	669 658,04	1 451 706,59		25,00	
2407	669 676,86	1 451 646,42		25,00	
2408	669 673,89	1 451 636,65		25,00	
2409	669 700,44	1 451 548,31		25,00	
2410	669 725,18	1 451 453,83	25,00		
2411	669 754,61	1 451 395,70	25,00		
2412	669 780,83	1 451 291,81	25,00		
2413	669 769,23	1 451 285,15	25,00		
2414	669 759,09	1 451 279,33	25,00		
2415	669 757,55	1 451 300,75	25,00		
2416	669 748,32	1 451 335,95	25,00		
2417	669 734,99	1 451 387,90	25,00		
2418	669 708,71	1 451 444,13	25,00		
2419	669 684,78	1 451 527,14	25,00		
2420	669 682,24	1 451 540,04	25,00		
2421	669 672,37	1 451 561,53	25,00		
2422	669 668,93	1 451 582,76	25,00		

Раздел 2

Сведения о местоположении границ объекта					
1	2	3	4	5	6
2423	669 653,96	1 451 638,63	Картометрический метод	25,00	—
2424	669 642,97	1 451 671,14		25,00	
2425	669 640,98	1 451 700,50		25,00	
2426	669 598,61	1 451 887,63		25,00	
2427	669 592,03	1 451 901,63		25,00	
2428	669 583,43	1 451 936,04		25,00	
2429	669 579,98	1 451 952,38		25,00	
2430	669 571,62	1 451 992,18		25,00	
2431	669 559,77	1 452 046,95		25,00	
2432	669 538,04	1 452 118,13		25,00	
2433	669 525,39	1 452 135,57		25,00	
2434	669 503,67	1 452 183,10		25,00	
2435	669 503,70	1 452 190,82		25,00	
2436	669 503,72	1 452 196,08		25,00	
2437	669 503,75	1 452 204,74		25,00	
2438	669 486,82	1 452 246,94		25,00	
2439	669 472,16	1 452 277,75		25,00	
2440	669 466,04	1 452 284,34		25,00	
2441	669 461,75	1 452 304,44		25,00	
2442	669 450,88	1 452 318,67		25,00	
2443	669 436,09	1 452 358,41		25,00	
2444	669 424,90	1 452 386,73		25,00	
2445	669 399,36	1 452 414,19		25,00	
2446	669 397,16	1 452 446,15		25,00	
2447	669 391,78	1 452 465,17		25,00	
2448	669 380,62	1 452 478,07		25,00	
2449	669 370,48	1 452 506,43		25,00	
2450	669 360,41	1 452 534,67		25,00	
2451	669 341,86	1 452 577,17		25,00	
2452	669 333,05	1 452 601,93		25,00	
2453	669 311,05	1 452 648,01		25,00	
2454	669 290,16	1 452 678,91		25,00	
2455	669 274,73	1 452 695,39		25,00	
2456	669 266,48	1 452 704,45		25,00	
2457	669 254,42	1 452 711,41		25,00	
2458	669 228,35	1 452 722,37		25,00	
2459	669 150,49	1 452 744,16		25,00	
2460	669 085,50	1 452 758,17		25,00	
2461	668 993,59	1 452 797,78		25,00	
2462	668 969,47	1 452 812,77		25,00	
2463	668 926,53	1 452 852,13		25,00	
2464	668 859,87	1 452 915,90		25,00	
2465	668 806,24	1 452 965,56		25,00	
2466	668 743,26	1 453 017,92		25,00	
2467	668 701,50	1 453 043,45		25,00	
2468	668 698,54	1 453 045,27		25,00	
2469	668 668,88	1 453 053,73		25,00	
2470	668 659,95	1 453 054,14	25,00		
2471	668 642,16	1 453 057,93	25,00		
2472	668 605,10	1 453 059,32	25,00		
2473	668 553,11	1 453 051,53	25,00		
2474	668 468,00	1 453 019,78	25,00		
2475	668 457,34	1 453 015,67	25,00		
2476	668 451,87	1 453 013,56	25,00		
2477	668 423,64	1 453 002,68	25,00		

Раздел 2

Сведения о местоположении границ объекта					
1	2	3	4	5	6
2478	668 357,50	1 452 977,19	Картометрический метод	25,00	—
2479	668 325,34	1 452 963,92		25,00	
2480	668 283,80	1 452 945,31		25,00	
2481	668 233,36	1 452 915,07		25,00	
2482	668 200,65	1 452 890,00		25,00	
2483	668 157,55	1 452 855,88		25,00	
2484	668 105,58	1 452 823,80		25,00	
2485	668 038,64	1 452 822,84		25,00	
2486	668 013,01	1 452 819,51		25,00	
2487	667 965,39	1 452 815,07		25,00	
2488	667 941,46	1 452 815,99		25,00	
2489	667 893,49	1 452 819,46		25,00	
2490	667 884,08	1 452 823,67		25,00	
2491	667 846,28	1 452 828,58		25,00	
2492	667 824,99	1 452 834,06		25,00	
2493	667 798,98	1 452 849,08		25,00	
2494	667 776,20	1 452 870,92		25,00	
2495	667 761,10	1 452 890,09		25,00	
2496	667 752,88	1 452 909,13		25,00	
2497	667 741,96	1 452 926,12		25,00	
2498	667 737,55	1 452 941,23		25,00	
2499	667 732,76	1 452 969,39		25,00	
2500	667 733,15	1 452 987,35		25,00	
2501	667 739,38	1 453 015,14		25,00	
2502	667 744,39	1 453 042,05		25,00	
2503	667 751,44	1 453 059,81		25,00	
2504	667 791,16	1 453 121,50		25,00	
2505	667 807,21	1 453 146,72		25,00	
2506	667 815,40	1 453 168,15		25,00	
2507	667 817,57	1 453 185,51		25,00	
2508	667 813,54	1 453 206,11		25,00	
2509	667 799,77	1 453 224,91		25,00	
2510	667 788,72	1 453 227,78		25,00	
2511	667 751,86	1 453 275,45		25,00	
2512	667 728,62	1 453 294,21		25,00	
2513	667 714,46	1 453 299,53		25,00	
2514	667 623,01	1 453 317,62		25,00	
2515	667 619,24	1 453 319,07		25,00	
2516	667 591,82	1 453 329,62		25,00	
2517	667 534,38	1 453 335,23		25,00	
2518	667 484,55	1 453 342,16		25,00	
2519	667 482,29	1 453 342,47		25,00	
2520	667 480,63	1 453 342,70	25,00		
2521	667 470,72	1 453 344,08	25,00		
2522	667 431,69	1 453 356,72	25,00		
2523	667 340,29	1 453 365,49	25,00		
2524	667 206,86	1 453 360,79	25,00		
2525	667 166,44	1 453 351,50	25,00		
2526	667 145,04	1 453 354,44	25,00		
2527	667 057,57	1 453 346,22	25,00		
2528	667 002,05	1 453 341,01	25,00		
2529	666 983,85	1 453 328,67	25,00		
2530	666 972,12	1 453 325,77	25,00		
2531	666 965,60	1 453 328,55	25,00		
2532	666 917,85	1 453 312,37	25,00		

Раздел 2

Сведения о местоположении границ объекта					
1	2	3	4	5	6
2533	666 874,61	1 453 286,01	Картометрический метод	25,00	—
2534	666 834,20	1 453 254,89		25,00	
2535	666 767,57	1 453 197,74		25,00	
2536	666 716,27	1 453 161,42		25,00	
2537	666 586,00	1 453 092,87		25,00	
2538	666 504,63	1 453 055,88		25,00	
2539	666 426,26	1 453 024,05		25,00	
2540	666 417,26	1 453 020,40		25,00	
2541	666 354,79	1 453 001,87		25,00	
2542	666 285,96	1 452 987,95		25,00	
2543	666 198,80	1 452 980,11		25,00	
2544	666 011,75	1 452 966,95		25,00	
2545	665 959,41	1 452 958,97		25,00	
2546	665 934,81	1 452 940,09		25,00	
2547	665 926,98	1 452 943,72		25,00	
2548	665 897,98	1 452 937,17		25,00	
2549	665 857,48	1 452 918,47		25,00	
2550	665 806,52	1 452 896,30		25,00	
2551	665 800,87	1 452 892,87		25,00	
2552	665 774,73	1 452 876,95		25,00	
2553	665 739,22	1 452 851,40		25,00	
2554	665 657,88	1 452 804,80		25,00	
2555	665 523,59	1 452 734,10		25,00	
2556	665 430,05	1 452 682,62		25,00	
2557	665 402,66	1 452 667,54		25,00	
2558	665 256,67	1 452 598,51		25,00	
2559	665 169,70	1 452 565,23		25,00	
2560	665 134,99	1 452 561,89		25,00	
2561	665 109,66	1 452 562,71		25,00	
2562	665 095,18	1 452 563,18		25,00	
2563	665 088,68	1 452 563,40		25,00	
2564	665 047,61	1 452 576,51		25,00	
2565	664 991,27	1 452 608,93		25,00	
2566	664 940,72	1 452 662,68		25,00	
2567	664 836,82	1 452 741,03		25,00	
2568	664 757,21	1 452 779,67		25,00	
2569	664 736,85	1 452 796,74		25,00	
2570	664 730,75	1 452 805,79		25,00	
2571	664 702,42	1 452 835,91		25,00	
2572	664 689,35	1 452 871,47		25,00	
2573	664 638,37	1 452 971,96		25,00	
2574	664 632,07	1 452 992,69		25,00	
2575	664 582,61	1 453 089,21		25,00	
2576	664 579,56	1 453 095,16		25,00	
2577	664 576,21	1 453 100,94		25,00	
2578	664 575,77	1 453 101,71		25,00	
2579	664 557,96	1 453 132,48		25,00	
2580	664 515,47	1 453 178,72	25,00		
2581	664 478,29	1 453 199,30	25,00		
2582	664 469,14	1 453 204,36	25,00		
2583	664 432,44	1 453 222,86	25,00		
2584	664 399,45	1 453 229,22	25,00		
2585	664 373,31	1 453 226,52	25,00		
2586	664 301,61	1 453 222,97	25,00		
2587	664 232,65	1 453 196,02	25,00		

Раздел 2

Сведения о местоположении границ объекта					
1	2	3	4	5	6
2588	664 167,04	1 453 159,29	Картометрический метод	25,00	—
2589	664 010,06	1 453 081,55		25,00	
2590	663 956,69	1 453 061,06		25,00	
2591	663 951,28	1 453 072,95		25,00	
2592	663 945,83	1 453 084,91		25,00	
2593	664 028,60	1 453 129,33		25,00	
2594	664 102,18	1 453 163,83		25,00	
2595	664 167,20	1 453 190,62		25,00	
2596	664 182,99	1 453 194,02		25,00	
2597	664 246,23	1 453 225,28		25,00	
2598	664 313,19	1 453 250,98		25,00	
2599	664 380,26	1 453 256,10		25,00	
2600	664 430,30	1 453 247,36		25,00	
2601	664 439,32	1 453 243,61		25,00	
2602	664 500,56	1 453 219,36		25,00	
2603	664 513,51	1 453 212,42		25,00	
2604	664 519,23	1 453 206,57		25,00	
2605	664 549,56	1 453 175,59		25,00	
2606	664 595,63	1 453 116,77		25,00	
2607	664 597,52	1 453 112,17		25,00	
2608	664 597,95	1 453 111,33		25,00	
2609	664 604,52	1 453 095,32		25,00	
2610	664 624,07	1 453 048,09		25,00	
2611	664 671,37	1 452 958,64		25,00	
2612	664 701,70	1 452 891,87		25,00	
2613	664 734,40	1 452 840,19		25,00	
2614	664 744,83	1 452 830,00		25,00	
2615	664 766,91	1 452 808,41		25,00	
2616	664 795,56	1 452 795,00		25,00	
2617	664 861,59	1 452 781,76		25,00	
2618	664 900,84	1 452 754,49		25,00	
2619	664 911,73	1 452 746,92		25,00	
2620	664 964,92	1 452 693,54		25,00	
2621	664 974,57	1 452 672,29		25,00	
2622	664 990,91	1 452 652,42		25,00	
2623	665 059,04	1 452 607,68		25,00	
2624	665 082,21	1 452 598,43		25,00	
2625	665 123,59	1 452 594,82		25,00	
2626	665 177,62	1 452 600,35		25,00	
2627	665 231,16	1 452 618,94		25,00	
2628	665 320,24	1 452 657,56		25,00	
2629	665 361,14	1 452 678,54		25,00	
2630	665 401,37	1 452 693,97	25,00		
2631	665 435,58	1 452 712,74	25,00		
2632	665 527,06	1 452 762,93	25,00		
2633	665 568,73	1 452 781,62	25,00		
2634	665 602,74	1 452 805,20	25,00		
2635	665 625,02	1 452 821,51	25,00		
2636	665 711,46	1 452 866,58	25,00		
2637	665 716,73	1 452 879,89	25,00		
2638	665 725,29	1 452 875,00	25,00		
2639	665 781,08	1 452 906,99	25,00		
2640	665 811,19	1 452 924,25	25,00		
2641	665 868,81	1 452 953,40	25,00		
2642	665 899,42	1 452 969,59	25,00		

Раздел 2

Сведения о местоположении границ объекта					
1	2	3	4	5	6
2643	665 940,98	1 452 981,73	Картометрический метод	25,00	—
2644	666 046,91	1 452 994,17		25,00	
2645	666 121,20	1 453 002,26		25,00	
2646	666 182,95	1 453 006,56		25,00	
2647	666 221,44	1 453 005,00		25,00	
2648	666 261,75	1 453 012,76		25,00	
2649	666 301,83	1 453 014,89		25,00	
2650	666 365,25	1 453 030,13		25,00	
2651	666 405,05	1 453 043,61		25,00	
2652	666 475,14	1 453 067,36		25,00	
2653	666 536,28	1 453 093,78		25,00	
2654	666 628,11	1 453 140,85		25,00	
2655	666 704,16	1 453 183,15		25,00	
2656	666 751,98	1 453 219,27		25,00	
2657	666 820,18	1 453 272,35		25,00	
2658	666 839,76	1 453 285,28		25,00	
2659	666 903,02	1 453 335,99		25,00	
2660	666 937,32	1 453 348,72		25,00	
2661	667 031,55	1 453 368,28		25,00	
2662	667 083,75	1 453 376,62		25,00	
2663	667 084,61	1 453 376,76		25,00	
2664	667 148,78	1 453 381,77	25,00		
2223	667 186,58	1 453 405,70	25,00		
Т(23)					
2665	671 003,40	1 453 751,90	Картометрический метод	25,00	—
2810	670 995,02	1 453 743,28		25,00	
2809	670 984,93	1 453 731,04		25,00	
2808	670 972,52	1 453 715,74		25,00	
2807	670 963,04	1 453 698,25		25,00	
2806	670 950,54	1 453 677,90		25,00	
2805	670 945,53	1 453 670,89		25,00	
2804	670 941,31	1 453 657,31		25,00	
2803	670 939,62	1 453 645,20		25,00	
2802	670 940,62	1 453 623,82		25,00	
2801	670 946,26	1 453 572,67		25,00	
2800	670 948,65	1 453 530,04		25,00	
2799	670 946,98	1 453 511,92		25,00	
2798	670 942,49	1 453 485,24		25,00	
2797	670 938,56	1 453 464,45		25,00	
2796	670 930,60	1 453 436,10		25,00	
2795	670 928,37	1 453 425,95		25,00	
2794	670 907,42	1 453 350,27		25,00	
2793	670 895,36	1 453 302,13		25,00	
2792	670 893,05	1 453 296,57		25,00	
2791	670 875,80	1 453 272,56		25,00	
2790	670 860,91	1 453 269,38		25,00	
2789	670 827,94	1 453 238,39		25,00	
2788	670 803,56	1 453 228,66		25,00	
2787	670 728,21	1 453 215,94		25,00	
2786	670 703,09	1 453 208,46		25,00	
2785	670 631,44	1 453 199,47		25,00	
2784	670 582,59	1 453 191,24		25,00	
2783	670 571,73	1 453 189,17		25,00	
2782	670 571,54	1 453 188,40		25,00	
2781	670 570,38	1 453 184,36	25,00		

Раздел 2

Сведения о местоположении границ объекта

1	2	3	4	5	6
2780	670 537,82	1 453 173,37	Картометрический метод	25,00	—
2779	670 529,68	1 453 174,74		25,00	
2778	670 501,87	1 453 167,87		25,00	
2777	670 463,21	1 453 176,80		25,00	
2776	670 444,22	1 453 188,49		25,00	
2775	670 413,69	1 453 207,04		25,00	
2774	670 396,74	1 453 214,60		25,00	
2773	670 381,05	1 453 215,46		25,00	
2772	670 231,25	1 453 221,33		25,00	
2771	670 211,81	1 453 209,41		25,00	
2770	670 199,71	1 453 180,05		25,00	
2769	670 192,58	1 453 155,47		25,00	
2768	670 164,65	1 453 055,07		25,00	
2767	670 139,54	1 452 960,59		25,00	
2766	670 143,98	1 452 959,59		25,00	
2765	670 147,50	1 452 958,82		25,00	
2764	670 167,18	1 453 040,76		25,00	
2763	670 170,78	1 453 053,61		25,00	
2762	670 199,58	1 453 166,84		25,00	
2761	670 202,80	1 453 176,84		25,00	
2760	670 215,86	1 453 202,51		25,00	
2759	670 236,45	1 453 213,07		25,00	
2758	670 379,15	1 453 207,78		25,00	
2757	670 404,68	1 453 198,98		25,00	
2756	670 448,06	1 453 165,94		25,00	
2755	670 464,31	1 453 160,04		25,00	
2754	670 479,99	1 453 158,18		25,00	
2753	670 495,52	1 453 158,46		25,00	
2752	670 533,77	1 453 165,65		25,00	
2751	670 612,98	1 453 183,70		25,00	
2750	670 618,69	1 453 184,49		25,00	
2749	670 695,16	1 453 189,19		25,00	
2748	670 717,71	1 453 205,46		25,00	
2747	670 721,48	1 453 207,20		25,00	
2746	670 789,81	1 453 219,55		25,00	
2745	670 807,28	1 453 220,66		25,00	
2744	670 819,86	1 453 219,22		25,00	
2743	670 830,03	1 453 214,07		25,00	
2742	670 835,30	1 453 205,81		25,00	
2741	670 844,16	1 453 178,67		25,00	
2740	670 844,30	1 453 170,92		25,00	
2739	670 842,79	1 453 162,77		25,00	
2738	670 811,80	1 453 076,27		25,00	
2737	670 813,67	1 453 072,78		25,00	
2736	670 813,10	1 453 070,09		25,00	
2735	670 805,38	1 453 052,17		25,00	
2734	670 837,26	1 453 027,75		25,00	
2733	670 840,73	1 453 021,70	25,00		
2732	670 845,09	1 453 000,72	25,00		
2731	670 861,41	1 452 977,71	25,00		
2730	670 873,73	1 452 959,61	25,00		
2729	670 867,73	1 452 953,34	25,00		
2728	671 001,10	1 452 814,30	25,00		
2727	671 007,79	1 452 820,80	25,00		
2726	671 009,54	1 452 822,51	25,00		

Раздел 2

Сведения о местоположении границ объекта					
1	2	3	4	5	6
2725	671 010,98	1 452 824,02	Картометрический метод	25,00	—
2724	671 003,42	1 452 832,76		25,00	
2723	671 006,97	1 452 835,44		25,00	
2722	671 009,52	1 452 833,13		25,00	
2721	671 014,60	1 452 837,89		25,00	
2720	671 018,87	1 452 833,17		25,00	
2719	671 020,61	1 452 836,56		25,00	
2718	671 023,06	1 452 883,04		25,00	
2717	670 998,81	1 452 882,19		25,00	
2716	670 989,21	1 452 891,17		25,00	
2715	671 012,85	1 452 927,84		25,00	
2714	671 049,04	1 452 964,52		25,00	
2713	671 049,27	1 452 995,60		25,00	
2712	671 040,91	1 453 058,29		25,00	
2711	671 070,06	1 453 115,27		25,00	
2710	671 104,79	1 453 183,17		25,00	
2709	671 116,06	1 453 233,99		25,00	
2708	671 105,16	1 453 261,79		25,00	
2707	671 095,24	1 453 272,62		25,00	
2706	671 086,51	1 453 276,20		25,00	
2705	671 083,85	1 453 309,48		25,00	
2704	671 072,91	1 453 338,74		25,00	
2703	671 055,00	1 453 357,38		25,00	
2702	671 065,06	1 453 367,03		25,00	
2701	671 058,70	1 453 378,33		25,00	
2700	671 054,02	1 453 384,33		25,00	
2699	671 043,07	1 453 398,61		25,00	
2698	671 035,68	1 453 412,60		25,00	
2697	671 025,39	1 453 423,61		25,00	
2696	671 021,32	1 453 432,77		25,00	
2695	671 005,37	1 453 447,46		25,00	
2694	670 995,24	1 453 450,25		25,00	
2693	670 991,17	1 453 450,26		25,00	
2692	670 991,40	1 453 456,60		25,00	
2691	670 981,33	1 453 464,75		25,00	
2690	670 978,71	1 453 469,40		25,00	
2689	670 980,67	1 453 481,71		25,00	
2688	670 983,50	1 453 500,53		25,00	
2687	670 988,74	1 453 523,09		25,00	
2686	670 988,39	1 453 529,03		25,00	
2685	670 981,82	1 453 545,74		25,00	
2684	670 974,70	1 453 557,21		25,00	
2683	670 971,49	1 453 561,02		25,00	
2682	670 964,53	1 453 567,42		25,00	
2681	670 961,87	1 453 569,83		25,00	
2680	670 958,84	1 453 575,15		25,00	
2679	670 953,51	1 453 584,00		25,00	
2678	670 952,81	1 453 610,75	25,00		
2677	670 950,76	1 453 623,02	25,00		
2676	670 949,28	1 453 638,81	25,00		
2675	670 949,73	1 453 645,18	25,00		
2674	670 948,71	1 453 652,38	25,00		
2673	670 954,35	1 453 668,78	25,00		
2672	670 957,79	1 453 674,62	25,00		
2671	670 957,27	1 453 680,35	25,00		

Раздел 2

Сведения о местоположении границ объекта					
1	2	3	4	5	6
2670	670 968,24	1 453 698,80	Картометрический метод	25,00	—
2669	670 974,77	1 453 715,10		25,00	
2668	670 989,87	1 453 721,77		25,00	
2667	670 991,02	1 453 726,94		25,00	
2666	671 009,32	1 453 746,82		25,00	
2665	671 003,40	1 453 751,90		25,00	
Вырез 1 из 1					
2811	670 959,55	1 453 370,25	Картометрический метод	25,00	—
2812	671 040,89	1 453 338,11		25,00	
2813	671 066,09	1 453 304,53		25,00	
2814	671 055,21	1 453 274,62		25,00	
2815	671 055,55	1 453 257,45		25,00	
2816	671 091,49	1 453 242,20		25,00	
2817	671 095,04	1 453 236,93		25,00	
2818	671 095,30	1 453 234,33		25,00	
2819	671 066,57	1 453 162,65		25,00	
2820	671 057,53	1 453 145,40		25,00	
2821	671 038,24	1 453 097,88		25,00	
2822	671 016,73	1 453 044,89		25,00	
2823	671 025,64	1 452 978,18		25,00	
2824	671 035,73	1 452 965,92		25,00	
2825	671 013,74	1 452 950,85		25,00	
2826	671 008,79	1 452 944,90		25,00	
2827	671 001,91	1 452 930,77		25,00	
2828	670 994,19	1 452 920,31		25,00	
2829	670 989,60	1 452 909,71		25,00	
2830	670 968,39	1 452 880,45		25,00	
2831	670 954,36	1 452 889,28		25,00	
2832	670 927,97	1 452 911,34		25,00	
2833	670 915,78	1 452 925,12		25,00	
2834	670 912,48	1 452 928,85		25,00	
2835	670 911,90	1 452 933,77		25,00	
2836	670 911,85	1 452 940,29		25,00	
2837	670 905,17	1 452 945,18		25,00	
2838	670 909,81	1 452 951,53		25,00	
2839	670 902,15	1 452 957,17		25,00	
2840	670 871,45	1 452 975,34		25,00	
2841	670 865,38	1 452 983,40		25,00	
2842	670 864,89	1 452 990,32		25,00	
2843	670 854,32	1 452 999,24		25,00	
2844	670 838,42	1 453 042,13		25,00	
2845	670 827,47	1 453 056,33	25,00		
2846	670 820,37	1 453 070,00	25,00		
2847	670 825,49	1 453 085,15	25,00		
2848	670 825,07	1 453 095,63	25,00		
2849	670 853,16	1 453 164,77	25,00		
2850	670 854,56	1 453 188,94	25,00		
2851	670 855,12	1 453 190,70	25,00		
2852	670 860,41	1 453 207,34	25,00		
2853	670 855,90	1 453 210,50	25,00		
2854	670 858,29	1 453 217,03	25,00		
2855	670 859,61	1 453 220,66	25,00		
2856	670 861,41	1 453 224,97	25,00		
2857	670 881,47	1 453 271,03	25,00		
2858	670 913,90	1 453 307,32	25,00		

Раздел 2

Сведения о местоположении границ объекта					
1	2	3	4	5	6
2859	670 937,32	1 453 320,19	Картометрический метод	25,00	—
2811	670 959,55	1 453 370,25		25,00	
Т(24)					
2811	670 959,55	1 453 370,25	Картометрический метод	25,00	—
2812	671 040,89	1 453 338,11			
2813	671 066,09	1 453 304,53			
2814	671 055,21	1 453 274,62			
2815	671 055,55	1 453 257,45			
2816	671 091,49	1 453 242,20			
2817	671 095,04	1 453 236,93			
2818	671 095,30	1 453 234,33			
2819	671 066,57	1 453 162,65			
2820	671 057,53	1 453 145,40			
2821	671 038,24	1 453 097,88			
2822	671 016,73	1 453 044,89			
2823	671 025,64	1 452 978,18			
2824	671 035,73	1 452 965,92			
2825	671 013,74	1 452 950,85			
2826	671 008,79	1 452 944,90			
2827	671 001,91	1 452 930,77			
2828	670 994,19	1 452 920,31			
2829	670 989,60	1 452 909,71			
2830	670 968,39	1 452 880,45			
2831	670 954,36	1 452 889,28			
2832	670 927,97	1 452 911,34			
2833	670 915,78	1 452 925,12			
2834	670 912,48	1 452 928,85			
2835	670 911,90	1 452 933,77			
2836	670 911,85	1 452 940,29			
2837	670 905,17	1 452 945,18			
2838	670 909,81	1 452 951,53			
2839	670 902,15	1 452 957,17			
2840	670 871,45	1 452 975,34			
2841	670 865,38	1 452 983,40			
2842	670 864,89	1 452 990,32			
2843	670 854,32	1 452 999,24			
2844	670 838,42	1 453 042,13			
2845	670 827,47	1 453 056,33			
2846	670 820,37	1 453 070,00			
2847	670 825,49	1 453 085,15			
2848	670 825,07	1 453 095,63			
2849	670 853,16	1 453 164,77			
2850	670 854,56	1 453 188,94			
2851	670 855,12	1 453 190,70			
2852	670 860,41	1 453 207,34			
2853	670 855,90	1 453 210,50			
2854	670 858,29	1 453 217,03			
2855	670 859,61	1 453 220,66			
2856	670 861,41	1 453 224,97			
2857	670 881,47	1 453 271,03			
2858	670 913,90	1 453 307,32			
2859	670 937,32	1 453 320,19			
2811	670 959,55	1 453 370,25			
Т(25)					
2860	675 421,93	1 450 987,47	Картометрический метод	25,00	—

Раздел 2

Сведения о местоположении границ объекта					
1	2	3	4	5	6
2861	675 435,19	1 450 979,20	Картометрический метод	25,00	—
2862	675 433,68	1 450 976,24		25,00	
2863	675 439,66	1 450 972,55		25,00	
2864	675 442,24	1 450 974,57		25,00	
2865	675 449,77	1 450 967,00		25,00	
2866	675 449,88	1 450 960,53		25,00	
2867	675 445,93	1 450 957,41		25,00	
2868	675 434,09	1 450 946,54		25,00	
2869	675 423,57	1 450 933,70		25,00	
2870	675 416,27	1 450 917,77		25,00	
2871	675 417,23	1 450 901,20		25,00	
2872	675 420,86	1 450 883,46		25,00	
2873	675 424,23	1 450 865,07		25,00	
2874	675 414,84	1 450 887,51		25,00	
2875	675 409,30	1 450 885,46		25,00	
2876	675 350,09	1 450 864,14		25,00	
2877	675 323,09	1 450 855,33		25,00	
2878	675 294,23	1 450 824,39		25,00	
2879	675 267,43	1 450 795,66		25,00	
2880	675 214,06	1 450 766,72		25,00	
2881	675 176,07	1 450 749,94		25,00	
2882	674 990,52	1 450 625,19		25,00	
2883	674 979,57	1 450 602,35		25,00	
2884	674 956,83	1 450 575,57		25,00	
2885	674 900,08	1 450 550,93		25,00	
2886	674 871,70	1 450 530,90		25,00	
2887	674 849,58	1 450 529,17		25,00	
2888	674 799,65	1 450 499,14		25,00	
2889	674 756,13	1 450 466,93		25,00	
2890	674 764,61	1 450 450,46		25,00	
2891	674 739,65	1 450 430,79		25,00	
2892	674 754,74	1 450 385,21		25,00	
2893	674 773,41	1 450 328,77		25,00	
2894	674 775,31	1 450 325,30		25,00	
2895	674 781,38	1 450 328,81		25,00	
2896	674 788,17	1 450 317,37	25,00		
2897	674 781,81	1 450 313,44	25,00		
2898	674 738,93	1 450 289,45	25,00		
2899	674 736,04	1 450 269,08	25,00		
2900	674 732,70	1 450 258,06	25,00		
2901	674 724,52	1 450 241,64	25,00		
2902	674 715,19	1 450 234,77	25,00		
2903	674 684,00	1 450 203,46	25,00		
2904	674 665,36	1 450 188,04	25,00		
2905	674 652,72	1 450 179,90	25,00		
2906	674 643,88	1 450 177,99	25,00		
2907	674 635,47	1 450 176,93	25,00		
2908	674 632,18	1 450 155,56	25,00		
2909	674 588,96	1 450 156,52	25,00		
2910	674 581,88	1 450 114,82	25,00		
2911	674 543,15	1 450 096,79	25,00		
2912	674 518,64	1 450 101,82	25,00		
2913	674 487,25	1 450 095,90	25,00		
2914	674 476,64	1 450 096,20	25,00		
2915	674 468,76	1 450 103,33	25,00		

Раздел 2

Сведения о местоположении границ объекта

1	2	3	4	5	6
2916	674 466,79	1 450 105,36	Картометрический метод	25,00	—
2917	674 458,82	1 450 107,48		25,00	
2918	674 449,96	1 450 116,63		25,00	
2919	674 435,15	1 450 128,86		25,00	
2920	674 427,23	1 450 133,99		25,00	
2921	674 419,33	1 450 140,11		25,00	
2922	674 407,36	1 450 150,57		25,00	
2923	674 406,50	1 450 151,32		25,00	
2924	674 394,73	1 450 158,24		25,00	
2925	674 393,19	1 450 159,15		25,00	
2926	674 375,86	1 450 159,87		25,00	
2927	674 367,45	1 450 159,37		25,00	
2928	674 353,22	1 450 169,39		25,00	
2929	674 331,83	1 450 187,19		25,00	
2930	674 428,18	1 450 295,91		25,00	
2931	674 418,08	1 450 317,17		25,00	
2932	674 446,08	1 450 342,69		25,00	
2933	674 452,78	1 450 343,31		25,00	
2934	674 452,59	1 450 345,06		25,00	
2935	674 472,33	1 450 342,29		25,00	
2936	674 477,56	1 450 341,55		25,00	
2937	674 500,88	1 450 338,28		25,00	
2938	674 512,06	1 450 331,56		25,00	
2939	674 525,27	1 450 305,57		25,00	
2940	674 527,34	1 450 299,61		25,00	
2941	674 539,92	1 450 287,53		25,00	
2942	674 542,26	1 450 293,38		25,00	
2943	674 546,67	1 450 297,37		25,00	
2944	674 547,45	1 450 298,07		25,00	
2945	674 563,13	1 450 305,09		25,00	
2946	674 564,62	1 450 310,76		25,00	
2947	674 565,70	1 450 314,83		25,00	
2948	674 566,69	1 450 318,59		25,00	
2949	674 567,70	1 450 322,45		25,00	
2950	674 568,75	1 450 326,42		25,00	
2951	674 570,11	1 450 331,59		25,00	
2952	674 580,09	1 450 328,77		25,00	
2953	674 588,29	1 450 330,26		25,00	
2954	674 589,35	1 450 333,40		25,00	
2955	674 592,48	1 450 342,72		25,00	
2956	674 596,53	1 450 354,80		25,00	
2957	674 599,17	1 450 363,78		25,00	
2958	674 601,02	1 450 382,19		25,00	
2959	674 605,64	1 450 383,36		25,00	
2960	674 615,36	1 450 382,15		25,00	
2961	674 617,90	1 450 394,56		25,00	
2962	674 628,36	1 450 400,92		25,00	
2963	674 645,56	1 450 372,41	25,00		
2964	674 651,46	1 450 376,68	25,00		
2965	674 657,06	1 450 369,33	25,00		
2966	674 705,75	1 450 405,12	25,00		
2967	674 713,03	1 450 408,70	25,00		
2968	674 731,71	1 450 423,99	25,00		
2969	674 728,11	1 450 428,48	25,00		
2970	674 736,10	1 450 435,23	25,00		

Раздел 2

Сведения о местоположении границ объекта					
1	2	3	4	5	6
2971	674 724,90	1 450 454,10	Картометрический метод	25,00	—
2972	674 730,96	1 450 501,08		25,00	
2973	674 800,28	1 450 522,60		25,00	
2974	674 845,48	1 450 554,72		25,00	
2975	674 862,68	1 450 565,92		25,00	
2976	674 878,86	1 450 568,88		25,00	
2977	674 896,34	1 450 571,85		25,00	
2978	674 916,08	1 450 578,46		25,00	
2979	674 942,85	1 450 587,85		25,00	
2980	674 941,87	1 450 599,37		25,00	
2981	674 940,96	1 450 610,14		25,00	
2982	674 943,01	1 450 627,24		25,00	
2983	674 936,06	1 450 649,89		25,00	
2984	674 935,51	1 450 651,69		25,00	
2985	674 970,47	1 450 661,36		25,00	
2986	674 966,61	1 450 675,11		25,00	
2987	674 963,49	1 450 686,24		25,00	
2988	674 977,08	1 450 692,18		25,00	
2989	675 057,84	1 450 743,21		25,00	
2990	675 064,58	1 450 732,96		25,00	
2991	675 067,02	1 450 729,24		25,00	
2992	675 074,50	1 450 717,84		25,00	
2993	675 078,35	1 450 711,99		25,00	
2994	675 208,08	1 450 796,06		25,00	
2995	675 223,85	1 450 806,28		25,00	
2996	675 229,16	1 450 822,04		25,00	
2997	675 214,08	1 450 850,03		25,00	
2998	675 232,10	1 450 864,87		25,00	
2999	675 250,07	1 450 861,73		25,00	
3000	675 284,79	1 450 885,61		25,00	
3001	675 277,65	1 450 896,50		25,00	
3002	675 290,02	1 450 903,77	25,00		
3003	675 305,65	1 450 908,24	25,00		
3004	675 308,44	1 450 902,72	25,00		
3005	675 318,06	1 450 905,92	25,00		
3006	675 316,69	1 450 912,51	25,00		
3007	675 351,36	1 450 925,53	25,00		
3008	675 376,62	1 450 941,63	25,00		
3009	675 377,90	1 450 938,97	25,00		
3010	675 388,49	1 450 944,43	25,00		
3011	675 386,72	1 450 947,97	25,00		
3012	675 399,36	1 450 956,78	25,00		
3013	675 412,81	1 450 964,92	25,00		
3014	675 418,83	1 450 985,97	25,00		
2860	675 421,93	1 450 987,47	25,00		
T(26)					
3015	667 182,66	1 457 385,05	Картометрический метод	25,00	—
3016	667 170,03	1 457 345,01		25,00	
3017	667 074,22	1 457 048,14		25,00	
3018	667 062,98	1 457 013,31		25,00	
3019	667 062,16	1 457 010,75		25,00	
3020	667 016,74	1 456 869,05		25,00	
3021	666 976,85	1 456 883,35		25,00	
3022	666 922,24	1 456 901,55		25,00	
3023	666 947,66	1 456 982,43		25,00	

Раздел 2

Сведения о местоположении границ объекта					
1	2	3	4	5	6
3024	666 966,31	1 457 041,78	Картометрический метод	25,00	—
3025	666 979,37	1 457 083,35		25,00	
3026	667 026,25	1 457 232,54		25,00	
3027	667 027,32	1 457 233,77		25,00	
3028	667 035,73	1 457 241,11		25,00	
3029	667 042,07	1 457 247,50		25,00	
3030	667 043,78	1 457 252,35		25,00	
3031	667 045,27	1 457 258,33		25,00	
3032	667 049,64	1 457 265,75		25,00	
3033	667 057,03	1 457 275,31		25,00	
3034	667 066,82	1 457 284,42		25,00	
3035	667 076,52	1 457 292,91		25,00	
3036	667 083,16	1 457 299,58		25,00	
3037	667 087,42	1 457 304,61		25,00	
3038	667 088,70	1 457 307,66		25,00	
3039	667 090,00	1 457 311,28		25,00	
3040	667 095,39	1 457 316,09		25,00	
3041	667 103,44	1 457 321,91		25,00	
3042	667 113,29	1 457 327,23		25,00	
3043	667 124,37	1 457 334,13		25,00	
3044	667 134,59	1 457 341,84	25,00		
3045	667 148,87	1 457 357,55	25,00		
3015	667 182,66	1 457 385,05	25,00		
Т(27)					
3046	668 189,70	1 448 386,62	Картометрический метод	25,00	—
3047	668 229,18	1 448 355,29		25,00	
3048	668 245,21	1 448 331,10		25,00	
3049	668 263,20	1 448 318,60		25,00	
3050	668 215,10	1 448 249,05		25,00	
3051	668 245,00	1 448 229,13		25,00	
3052	668 275,16	1 448 240,13		25,00	
3053	668 289,62	1 448 251,63		25,00	
3054	668 292,94	1 448 254,26		25,00	
3055	668 299,96	1 448 261,87		25,00	
3056	668 302,42	1 448 266,61		25,00	
3057	668 306,67	1 448 274,81		25,00	
3058	668 310,20	1 448 295,80		25,00	
3059	668 331,43	1 448 305,62		25,00	
3060	668 346,48	1 448 316,63		25,00	
3061	668 372,78	1 448 326,66		25,00	
3062	668 383,04	1 448 332,87		25,00	
3063	668 385,74	1 448 326,73		25,00	
3064	668 387,41	1 448 321,09		25,00	
3065	668 403,37	1 448 325,15		25,00	
3066	668 431,09	1 448 320,21	25,00		
3067	668 439,81	1 448 318,66	25,00		
3068	668 449,59	1 448 344,96	25,00		
3069	668 432,31	1 448 373,69	25,00		
3070	668 440,68	1 448 374,32	25,00		
3071	668 454,94	1 448 345,69	25,00		
3072	668 447,99	1 448 316,26	25,00		
3073	668 446,42	1 448 304,41	25,00		
3074	668 462,48	1 448 302,31	25,00		
3075	668 454,24	1 448 277,19	25,00		
3076	668 443,01	1 448 278,65	25,00		

Раздел 2

Сведения о местоположении границ объекта					
1	2	3	4	5	6
3077	668 437,47	1 448 236,85	Картометрический метод	25,00	—
3078	668 435,84	1 448 220,98		25,00	
3079	668 419,51	1 448 175,81		25,00	
3080	668 397,63	1 448 182,58		25,00	
3081	668 395,05	1 448 174,51		25,00	
3082	668 388,84	1 448 176,24		25,00	
3083	668 381,95	1 448 154,51		25,00	
3084	668 346,26	1 448 165,83		25,00	
3085	668 338,77	1 448 160,44		25,00	
3086	668 306,58	1 448 137,91		25,00	
3087	668 300,13	1 448 138,09		25,00	
3088	668 299,24	1 448 144,09		25,00	
3089	668 296,05	1 448 159,18		25,00	
3090	668 296,24	1 448 165,66		25,00	
3091	668 297,51	1 448 170,60		25,00	
3092	668 251,45	1 448 187,12		25,00	
3093	668 216,70	1 448 159,41		25,00	
3094	668 194,64	1 448 181,71		25,00	
3095	668 179,99	1 448 192,73		25,00	
3096	668 130,02	1 448 196,63		25,00	
3097	668 130,13	1 448 203,51		25,00	
3098	668 111,55	1 448 210,32		25,00	
3099	668 102,76	1 448 214,62		25,00	
3100	668 127,79	1 448 265,07		25,00	
3046	668 189,70	1 448 386,62	25,00		
Т(28)					
3101	668 589,92	1 448 835,00	Картометрический метод	25,00	—
3102	668 588,42	1 448 786,18		25,00	
3103	668 585,50	1 448 712,30		25,00	
3104	668 593,44	1 448 709,48		25,00	
3105	668 585,42	1 448 684,06		25,00	
3106	668 576,05	1 448 673,32		25,00	
3107	668 555,13	1 448 559,12		25,00	
3108	668 464,55	1 448 526,39		25,00	
3109	668 480,26	1 448 511,21		25,00	
3110	668 463,23	1 448 477,07		25,00	
3111	668 422,64	1 448 504,63		25,00	
3112	668 388,52	1 448 527,80		25,00	
3113	668 365,66	1 448 543,32		25,00	
3114	668 348,56	1 448 556,79		25,00	
3115	668 332,37	1 448 595,81		25,00	
3116	668 376,45	1 448 616,44		25,00	
3117	668 400,52	1 448 616,29		25,00	
3118	668 483,43	1 448 662,58		25,00	
3119	668 460,40	1 448 710,59		25,00	
3120	668 418,45	1 448 738,65		25,00	
3121	668 421,32	1 448 742,26		25,00	
3122	668 477,74	1 448 705,50		25,00	
3123	668 481,13	1 448 733,55		25,00	
3124	668 481,36	1 448 774,33		25,00	
3125	668 480,67	1 448 831,98	25,00		
3126	668 545,29	1 448 831,28	25,00		
3101	668 589,92	1 448 835,00	25,00		
Т(29)					
3127	668 593,80	1 456 723,76	Картометрический метод	25,00	—

Раздел 2

Сведения о местоположении границ объекта					
1	2	3	4	5	6
3213	668 581,86	1 456 721,35	Картометрический метод	25,00	—
3212	668 563,87	1 456 715,83		25,00	
3211	668 540,38	1 456 697,50		25,00	
3210	668 529,50	1 456 711,77		25,00	
3209	668 456,88	1 456 654,31		25,00	
3208	668 461,98	1 456 647,33		25,00	
3207	668 457,72	1 456 643,79		25,00	
3206	668 406,22	1 456 606,20		25,00	
3205	668 309,62	1 456 524,61		25,00	
3204	668 233,67	1 456 471,80		25,00	
3203	668 214,37	1 456 453,20		25,00	
3202	668 194,15	1 456 439,42		25,00	
3201	668 183,83	1 456 436,45		25,00	
3200	668 182,67	1 456 430,14		25,00	
3199	668 172,69	1 456 425,98		25,00	
3198	668 148,49	1 456 419,56		25,00	
3197	668 110,59	1 456 415,11		25,00	
3196	668 082,69	1 456 421,14		25,00	
3195	668 051,11	1 456 430,95		25,00	
3194	668 040,06	1 456 434,85		25,00	
3193	668 022,19	1 456 443,13		25,00	
3192	668 008,55	1 456 449,78		25,00	
3191	667 991,54	1 456 463,24		25,00	
3190	667 984,48	1 456 468,82		25,00	
3189	667 966,67	1 456 491,02		25,00	
3188	667 962,39	1 456 500,38		25,00	
3187	667 963,43	1 456 510,07		25,00	
3186	667 958,14	1 456 529,65		25,00	
3185	667 953,66	1 456 537,23		25,00	
3184	667 948,22	1 456 540,91		25,00	
3183	667 945,11	1 456 542,40		25,00	
3182	667 939,78	1 456 544,95		25,00	
3181	667 920,89	1 456 552,24		25,00	
3180	667 886,00	1 456 559,90		25,00	
3179	667 873,96	1 456 557,49		25,00	
3178	667 863,28	1 456 553,89		25,00	
3177	667 880,75	1 456 531,37		25,00	
3176	667 890,85	1 456 524,51		25,00	
3175	667 856,10	1 456 502,76		25,00	
3174	667 824,02	1 456 485,56		25,00	
3173	667 964,05	1 456 435,45		25,00	
3172	668 012,16	1 456 409,68	25,00		
3171	668 081,93	1 456 394,78	25,00		
3170	668 144,15	1 456 389,20	25,00		
3169	668 190,15	1 456 407,48	25,00		
3168	668 200,55	1 456 414,01	25,00		
3167	668 230,95	1 456 438,74	25,00		
3166	668 337,66	1 456 514,17	25,00		
3165	668 378,29	1 456 541,03	25,00		
3164	668 462,37	1 456 609,21	25,00		
3163	668 485,71	1 456 623,85	25,00		
3162	668 537,44	1 456 669,94	25,00		
3161	668 550,62	1 456 674,63	25,00		
3160	668 567,03	1 456 687,48	25,00		
3159	668 579,19	1 456 691,39	25,00		

Раздел 2

Сведения о местоположении границ объекта							
1	2	3	4	5	6		
3158	668 588,81	1 456 699,23	Картометрический метод	25,00	—		
3157	668 596,84	1 456 700,71		25,00			
3156	668 603,60	1 456 698,40		25,00			
3155	668 636,33	1 456 667,78		25,00			
3154	668 658,63	1 456 642,42		25,00			
3153	668 668,96	1 456 622,05		25,00			
3152	668 669,11	1 456 621,76		25,00			
3151	668 672,14	1 456 617,61		25,00			
3150	668 674,22	1 456 616,47		25,00			
3149	668 683,62	1 456 616,13		25,00			
3148	668 694,24	1 456 611,26		25,00			
3147	668 706,99	1 456 607,86		25,00			
3146	668 717,31	1 456 602,59		25,00			
3145	668 727,55	1 456 598,63		25,00			
3144	668 741,64	1 456 591,21		25,00			
3143	668 752,64	1 456 585,33		25,00			
3142	668 782,33	1 456 571,66		25,00			
3141	668 782,64	1 456 591,16		25,00			
3140	668 783,87	1 456 669,15		25,00			
3139	668 772,62	1 456 653,53		25,00			
3138	668 770,17	1 456 650,27		25,00			
3137	668 762,42	1 456 640,79		25,00			
3136	668 768,95	1 456 657,08		25,00			
3135	668 765,16	1 456 660,37		25,00			
3134	668 761,29	1 456 680,10		25,00			
3133	668 727,20	1 456 644,64		25,00			
3132	668 689,31	1 456 686,81		25,00			
3131	668 669,33	1 456 667,76		25,00			
3130	668 650,52	1 456 686,26		25,00			
3129	668 625,86	1 456 708,15		25,00			
3128	668 609,80	1 456 717,11		25,00			
3127	668 593,80	1 456 723,76	25,00				
Вырез 1 из 1							
3214	667 884,29	1 456 552,82	Картометрический метод	25,00	—		
3215	667 919,27	1 456 544,77		25,00			
3216	667 936,67	1 456 537,99		25,00			
3217	667 943,12	1 456 534,69		25,00			
3218	667 948,59	1 456 526,30		25,00			
3219	667 957,12	1 456 490,66		25,00			
3220	667 953,37	1 456 487,52		25,00			
3221	667 954,65	1 456 486,00		25,00			
3222	667 945,10	1 456 476,35		25,00			
3223	667 883,65	1 456 537,13		25,00			
3224	667 876,85	1 456 550,14		25,00			
3214	667 884,29	1 456 552,82		25,00			
Т(30)							
3214	667 884,29	1 456 552,82		Картометрический метод		25,00	—
3215	667 919,27	1 456 544,77	25,00				
3216	667 936,67	1 456 537,99	25,00				
3217	667 943,12	1 456 534,69	25,00				
3218	667 948,59	1 456 526,30	25,00				
3219	667 957,12	1 456 490,66	25,00				
3220	667 953,37	1 456 487,52	25,00				
3221	667 954,65	1 456 486,00	25,00				
3222	667 945,10	1 456 476,35	25,00				

Раздел 2

Сведения о местоположении границ объекта

1	2	3	4	5	6
3223	667 883,65	1 456 537,13	Картометрический метод	25,00	—
3224	667 876,85	1 456 550,14		25,00	
3214	667 884,29	1 456 552,82		25,00	
Т(31)					
3225	675 076,16	1 451 336,34	Картометрический метод	25,00	—
3226	675 119,21	1 451 335,57		25,00	
3227	675 129,70	1 451 326,14		25,00	
3228	675 242,36	1 451 220,75		25,00	
3229	675 227,22	1 451 202,07		25,00	
3230	675 251,04	1 451 186,58		25,00	
3231	675 258,25	1 451 164,59		25,00	
3232	675 238,47	1 451 158,01		25,00	
3233	675 221,65	1 451 156,06		25,00	
3234	675 212,34	1 451 143,51		25,00	
3235	675 207,56	1 451 147,12		25,00	
3236	675 186,73	1 451 122,15		25,00	
3237	675 171,44	1 451 136,17		25,00	
3238	675 176,47	1 451 142,71		25,00	
3239	675 190,34	1 451 170,05		25,00	
3240	675 101,34	1 451 241,73		25,00	
3241	675 093,48	1 451 250,64		25,00	
3242	675 083,96	1 451 261,78		25,00	
3243	675 076,99	1 451 252,91		25,00	
3244	675 023,94	1 451 187,23		25,00	
3245	675 020,29	1 451 181,79		25,00	
3246	675 021,27	1 451 167,22		25,00	
3247	675 021,74	1 451 160,22		25,00	
3248	675 022,10	1 451 154,95		25,00	
3249	675 016,67	1 451 143,31		25,00	
3250	674 991,22	1 451 091,96		25,00	
3251	674 978,87	1 451 110,24		25,00	
3252	674 969,93	1 451 123,48		25,00	
3253	674 974,40	1 451 146,69		25,00	
3254	674 954,07	1 451 166,65		25,00	
3255	674 928,44	1 451 153,02		25,00	
3256	674 890,88	1 451 131,81	25,00		
3257	674 850,66	1 451 107,37	25,00		
3258	674 833,79	1 451 130,78	25,00		
3259	674 931,16	1 451 188,16	25,00		
3260	675 031,62	1 451 241,17	25,00		
3261	675 057,35	1 451 266,52	25,00		
3262	675 052,41	1 451 271,21	25,00		
3263	675 055,10	1 451 306,36	25,00		
3225	675 076,16	1 451 336,34	25,00		
Т(32)					
3264	675 196,67	1 451 033,67	Картометрический метод	25,00	—
3265	675 206,66	1 451 032,41		25,00	
3266	675 216,03	1 451 024,88		25,00	
3267	675 164,39	1 451 020,63		25,00	
3268	675 132,92	1 451 021,78		25,00	
3269	675 115,86	1 451 021,77		25,00	
3270	675 077,72	1 451 020,61		25,00	
3271	675 007,59	1 451 016,72		25,00	
3272	675 001,17	1 451 016,27		25,00	
3273	674 961,38	1 451 005,42		25,00	

Раздел 2

Сведения о местоположении границ объекта					
1	2	3	4	5	6
3274	674 955,75	1 450 995,37	Картометрический метод	25,00	—
3275	674 932,02	1 450 990,98		25,00	
3276	674 920,78	1 450 992,24		25,00	
3277	674 895,17	1 450 980,94		25,00	
3278	674 882,90	1 450 968,88		25,00	
3279	674 880,54	1 450 967,94		25,00	
3280	674 870,92	1 450 964,25		25,00	
3281	674 829,62	1 450 948,59		25,00	
3282	674 792,87	1 450 934,64		25,00	
3283	674 754,39	1 450 912,69		25,00	
3284	674 753,76	1 450 912,33		25,00	
3285	674 745,91	1 450 905,62		25,00	
3286	674 705,94	1 450 874,87		25,00	
3287	674 663,24	1 450 840,50		25,00	
3288	674 639,74	1 450 817,75		25,00	
3289	674 605,78	1 450 740,99		25,00	
3290	674 604,58	1 450 737,11		25,00	
3291	674 602,13	1 450 729,72		25,00	
3292	674 587,43	1 450 685,31		25,00	
3293	674 579,47	1 450 665,63		25,00	
3294	674 577,28	1 450 660,21		25,00	
3295	674 586,02	1 450 657,07		25,00	
3296	674 589,77	1 450 644,51		25,00	
3297	674 531,12	1 450 611,63		25,00	
3298	674 527,65	1 450 617,20		25,00	
3299	674 496,27	1 450 598,77		25,00	
3300	674 464,84	1 450 581,71		25,00	
3301	674 421,24	1 450 562,91		25,00	
3302	674 343,94	1 450 532,46		25,00	
3303	674 214,97	1 450 484,07		25,00	
3304	674 010,82	1 450 404,90		25,00	
3305	673 941,29	1 450 380,20		25,00	
3306	673 919,21	1 450 374,04		25,00	
3307	673 915,05	1 450 386,28	25,00		
3308	673 936,07	1 450 391,54	25,00		
3309	674 003,92	1 450 419,52	25,00		
3310	674 207,48	1 450 493,29	25,00		
3311	674 339,79	1 450 542,04	25,00		
3312	674 415,69	1 450 571,29	25,00		
3313	674 462,13	1 450 586,13	25,00		
3314	674 496,43	1 450 605,54	25,00		
3315	674 527,00	1 450 621,79	25,00		
3316	674 518,83	1 450 643,53	25,00		
3317	674 560,60	1 450 662,96	25,00		
3318	674 570,06	1 450 691,82	25,00		
3319	674 575,87	1 450 714,28	25,00		
3320	674 584,08	1 450 743,48	25,00		
3321	674 598,55	1 450 786,38	25,00		
3322	674 607,72	1 450 799,02	25,00		
3323	674 623,34	1 450 823,50	25,00		
3324	674 638,95	1 450 846,09	25,00		
3325	674 652,69	1 450 860,53	25,00		
3326	674 678,92	1 450 884,38	25,00		
3327	674 732,63	1 450 927,06	25,00		
3328	674 815,96	1 450 967,68	25,00		

Раздел 2

Сведения о местоположении границ объекта					
1	2	3	4	5	6
3329	674 849,32	1 450 981,11	Картометрический метод	25,00	—
3330	674 996,20	1 451 026,06		25,00	
3331	674 997,45	1 451 020,67		25,00	
3332	675 002,04	1 451 022,10		25,00	
3333	675 012,34	1 451 023,05		25,00	
3334	675 017,43	1 451 030,36		25,00	
3335	675 035,66	1 451 031,43		25,00	
3336	675 112,06	1 451 032,53		25,00	
3337	675 133,52	1 451 033,13		25,00	
3338	675 135,68	1 451 032,93		25,00	
3264	675 196,67	1 451 033,67		25,00	
Т(33)					
3339	670 936,91	1 453 680,70	Картометрический метод	25,00	—
3340	670 940,71	1 453 668,42		25,00	
3341	670 933,18	1 453 643,79		25,00	
3342	670 934,00	1 453 619,79		25,00	
3343	670 904,86	1 453 618,39		25,00	
3344	670 892,16	1 453 594,96		25,00	
3345	670 894,90	1 453 586,09		25,00	
3346	670 877,99	1 453 555,75		25,00	
3347	670 862,67	1 453 564,21		25,00	
3348	670 828,51	1 453 511,67		25,00	
3349	670 800,12	1 453 479,27		25,00	
3350	670 744,01	1 453 501,40		25,00	
3351	670 795,54	1 453 654,21		25,00	
3352	670 828,69	1 453 652,44		25,00	
3353	670 848,24	1 453 649,89		25,00	
3354	670 848,78	1 453 653,95		25,00	
3355	670 842,26	1 453 654,99		25,00	
3356	670 844,04	1 453 674,60		25,00	
3357	670 862,93	1 453 671,48		25,00	
3358	670 874,44	1 453 661,51		25,00	
3359	670 884,53	1 453 652,44		25,00	
3360	670 892,11	1 453 660,72		25,00	
3361	670 895,70	1 453 663,76		25,00	
3362	670 902,73	1 453 665,41		25,00	
3363	670 907,27	1 453 662,82		25,00	
3364	670 912,16	1 453 670,52		25,00	
3339	670 936,91	1 453 680,70		25,00	
Т(34)					
3365	669 768,35	1 451 108,14	Картометрический метод	25,00	—
3366	669 821,97	1 451 103,24		25,00	
3367	669 836,37	1 451 087,62		25,00	
3368	669 836,87	1 451 075,52		25,00	
3369	669 855,91	1 451 053,42		25,00	
3370	669 853,89	1 451 017,29		25,00	
3371	669 856,93	1 451 011,01		25,00	
3372	669 871,75	1 450 993,18		25,00	
3373	669 870,40	1 450 984,12		25,00	
3374	669 854,04	1 450 962,06		25,00	
3375	669 856,15	1 450 945,71		25,00	
3376	669 848,31	1 450 925,70		25,00	
3377	669 833,58	1 450 924,28		25,00	
3378	669 831,39	1 450 904,83		25,00	
3379	669 823,99	1 450 893,23		25,00	

Раздел 2

Сведения о местоположении границ объекта					
1	2	3	4	5	6
3380	669 814,02	1 450 893,02	Картометрический метод	25,00	—
3381	669 807,48	1 450 885,95		25,00	
3382	669 784,99	1 450 894,41		25,00	
3383	669 763,42	1 450 943,94		25,00	
3384	669 759,44	1 450 988,23		25,00	
3385	669 758,27	1 451 001,32		25,00	
3386	669 762,97	1 451 046,80		25,00	
3387	669 764,06	1 451 064,80		25,00	
3365	669 768,35	1 451 108,14		25,00	
Т(35)					
3388	669 087,21	1 456 380,85	Картометрический метод	25,00	—
3389	669 090,69	1 456 362,75		25,00	
3390	669 097,47	1 456 349,27		25,00	
3391	669 091,63	1 456 348,03		25,00	
3392	669 101,78	1 456 331,84		25,00	
3393	669 102,99	1 456 317,53		25,00	
3394	669 097,16	1 456 316,73		25,00	
3395	669 074,72	1 456 327,58		25,00	
3396	669 062,35	1 456 326,07		25,00	
3397	669 031,69	1 456 318,10		25,00	
3398	668 997,87	1 456 305,52		25,00	
3399	668 938,30	1 456 278,71		25,00	
3400	668 925,04	1 456 270,85		25,00	
3401	668 912,55	1 456 260,79		25,00	
3402	668 913,11	1 456 256,14		25,00	
3403	668 911,92	1 456 252,48		25,00	
3404	668 911,87	1 456 239,92		25,00	
3405	668 908,70	1 456 213,21		25,00	
3406	668 872,55	1 456 204,18		25,00	
3407	668 855,43	1 456 247,46		25,00	
3408	668 861,59	1 456 250,86		25,00	
3409	668 862,88	1 456 251,58		25,00	
3410	668 866,84	1 456 253,78		25,00	
3411	668 867,50	1 456 254,14		25,00	
3412	668 890,88	1 456 267,09		25,00	
3413	668 922,73	1 456 284,93		25,00	
3414	668 978,33	1 456 315,53		25,00	
3415	669 009,99	1 456 339,67		25,00	
3416	669 007,63	1 456 350,97		25,00	
3417	669 014,67	1 456 353,89		25,00	
3418	669 027,67	1 456 359,28	25,00		
3419	669 050,32	1 456 368,82	25,00		
3420	669 050,47	1 456 375,06	25,00		
3388	669 087,21	1 456 380,85	25,00		
Т(36)					
3421	669 432,23	1 456 622,22	Картометрический метод	25,00	—
3422	669 511,23	1 456 602,17		25,00	
3423	669 510,82	1 456 595,38		25,00	
3424	669 418,45	1 456 591,93		25,00	
3425	669 418,74	1 456 559,32		25,00	
3426	669 391,96	1 456 542,04		25,00	
3427	669 391,15	1 456 535,06		25,00	
3428	669 388,49	1 456 535,18		25,00	
3429	669 383,87	1 456 535,38		25,00	
3430	669 373,88	1 456 531,93		25,00	

Раздел 2

Сведения о местоположении границ объекта					
1	2	3	4	5	6
3431	669 357,62	1 456 528,74	Картометрический метод	25,00	—
3432	669 337,98	1 456 532,37		25,00	
3433	669 328,95	1 456 559,99		25,00	
3434	669 326,36	1 456 567,88		25,00	
3435	669 359,31	1 456 583,07		25,00	
3436	669 366,11	1 456 585,00		25,00	
3437	669 381,01	1 456 589,42		25,00	
3438	669 385,12	1 456 596,16		25,00	
3439	669 392,64	1 456 603,74		25,00	
3440	669 399,82	1 456 609,13		25,00	
3441	669 409,82	1 456 615,07		25,00	
3442	669 418,88	1 456 618,93		25,00	
3421	669 432,23	1 456 622,22	25,00		
Т(37)					
3443	668 322,52	1 455 728,76	Картометрический метод	25,00	—
3444	668 379,04	1 455 680,82		25,00	
3445	668 375,21	1 455 676,18		25,00	
3446	668 421,76	1 455 637,81		25,00	
3447	668 406,99	1 455 614,92		25,00	
3448	668 400,21	1 455 612,87		25,00	
3449	668 395,36	1 455 612,33		25,00	
3450	668 392,29	1 455 630,98		25,00	
3451	668 321,33	1 455 686,84		25,00	
3452	668 313,75	1 455 677,26		25,00	
3453	668 293,58	1 455 691,97		25,00	
3443	668 322,52	1 455 728,76		25,00	
Т(38)					
3454	673 066,45	1 449 990,81	Картометрический метод	25,00	—
3455	673 119,94	1 449 945,99		25,00	
3456	673 086,91	1 449 906,74		25,00	
3457	673 061,43	1 449 928,12		25,00	
3458	673 051,12	1 449 916,08		25,00	
3459	673 021,78	1 449 941,20		25,00	
3454	673 066,45	1 449 990,81		25,00	
Т(39)					
3460	668 721,65	1 455 773,60	Картометрический метод	25,00	—
3461	668 725,32	1 455 755,67		25,00	
3462	668 734,61	1 455 730,13		25,00	
3463	668 735,57	1 455 723,44		25,00	
3464	668 735,06	1 455 709,78		25,00	
3465	668 728,22	1 455 708,43		25,00	
3466	668 689,89	1 455 709,37		25,00	
3467	668 683,85	1 455 711,15		25,00	
3468	668 652,95	1 455 745,91		25,00	
3469	668 649,47	1 455 759,56		25,00	
3470	668 669,36	1 455 763,89		25,00	
3460	668 721,65	1 455 773,60		25,00	
Т(40)					
3471	669 397,89	1 456 474,04	Картометрический метод	25,00	—
3472	669 405,76	1 456 465,71		25,00	
3473	669 413,90	1 456 455,38		25,00	
3474	669 438,99	1 456 422,61		25,00	
3475	669 415,50	1 456 410,95		25,00	
3476	669 405,82	1 456 406,30		25,00	
3477	669 392,94	1 456 402,89		25,00	

Раздел 2

Сведения о местоположении границ объекта

1	2	3	4	5	6
3478	669 383,19	1 456 396,81	Картометрический метод	25,00	—
3479	669 374,82	1 456 409,44		25,00	
3480	669 371,63	1 456 414,53		25,00	
3481	669 373,99	1 456 416,06		25,00	
3482	669 363,98	1 456 427,99		25,00	
3483	669 347,19	1 456 446,95		25,00	
3484	669 347,56	1 456 447,28		25,00	
3485	669 342,09	1 456 453,98		25,00	
3486	669 350,88	1 456 461,14		25,00	
3487	669 358,62	1 456 451,37		25,00	
3488	669 386,74	1 456 471,50		25,00	
3489	669 389,42	1 456 472,78		25,00	
3490	669 390,82	1 456 473,89		25,00	
3471	669 397,89	1 456 474,04		25,00	
Т(41)					
3491	671 374,08	1 455 346,60	Картометрический метод	25,00	—
3492	671 420,96	1 455 314,38		25,00	
3493	671 421,21	1 455 313,92		25,00	
3494	671 421,27	1 455 313,62		25,00	
3495	671 422,21	1 455 309,02		25,00	
3496	671 421,87	1 455 300,96		25,00	
3497	671 420,15	1 455 296,66		25,00	
3498	671 414,67	1 455 290,69		25,00	
3499	671 414,44	1 455 290,45		25,00	
3500	671 413,56	1 455 289,68		25,00	
3501	671 413,36	1 455 289,51		25,00	
3502	671 398,96	1 455 277,14		25,00	
3503	671 383,52	1 455 268,56		25,00	
3504	671 341,41	1 455 293,15		25,00	
3491	671 374,08	1 455 346,60	25,00		
Т(42)					
3505	675 472,14	1 451 088,33	Картометрический метод	25,00	—
3506	675 453,64	1 450 970,78		25,00	
3507	675 444,34	1 450 979,42		25,00	
3508	675 408,53	1 451 008,89		25,00	
3509	675 413,70	1 451 010,46		25,00	
3510	675 425,56	1 451 022,09		25,00	
3511	675 453,64	1 451 071,17		25,00	
3512	675 460,62	1 451 081,52		25,00	
3505	675 472,14	1 451 088,33		25,00	
Т(43)					
3513	668 682,33	1 457 282,65	Картометрический метод	25,00	—
3514	668 718,85	1 457 226,57		25,00	
3515	668 684,51	1 457 192,30		25,00	
3516	668 680,46	1 457 195,97		25,00	
3517	668 654,46	1 457 221,28		25,00	
3518	668 678,00	1 457 249,32		25,00	
3513	668 682,33	1 457 282,65		25,00	
Т(44)					
3519	669 666,32	1 456 552,77	Картометрический метод	25,00	—
3520	669 687,90	1 456 524,06		25,00	
3521	669 688,64	1 456 518,66		25,00	
3522	669 679,31	1 456 514,13		25,00	
3523	669 658,13	1 456 509,74		25,00	
3524	669 649,52	1 456 509,20		25,00	

Раздел 2

Сведения о местоположении границ объекта					
1	2	3	4	5	6
3525	669 641,40	1 456 497,38	Картометрический метод	25,00	—
3526	669 633,58	1 456 493,53		25,00	
3527	669 622,42	1 456 507,35		25,00	
3528	669 618,55	1 456 512,14		25,00	
3529	669 639,05	1 456 528,09		25,00	
3530	669 625,09	1 456 546,17		25,00	
3531	669 639,46	1 456 548,47		25,00	
3519	669 666,32	1 456 552,77		25,00	
Т(45)					
3532	669 723,26	1 456 562,28	Картометрический метод	25,00	—
3533	669 726,75	1 456 544,26		25,00	
3534	669 732,40	1 456 547,48		25,00	
3535	669 739,98	1 456 533,45		25,00	
3536	669 741,01	1 456 528,74		25,00	
3537	669 728,13	1 456 526,31		25,00	
3538	669 709,33	1 456 522,88		25,00	
3539	669 699,06	1 456 519,14		25,00	
3540	669 692,38	1 456 516,71		25,00	
3541	669 691,07	1 456 518,84		25,00	
3542	669 688,20	1 456 529,90		25,00	
3543	669 675,26	1 456 545,58		25,00	
3544	669 684,37	1 456 558,73		25,00	
3545	669 686,78	1 456 558,96		25,00	
3546	669 704,56	1 456 560,69		25,00	
3532	669 723,26	1 456 562,28		25,00	
Т(46)					
3547	669 369,82	1 456 387,17	Картометрический метод	25,00	—
3548	669 383,97	1 456 377,44		25,00	
3549	669 393,43	1 456 367,27		25,00	
3550	669 385,67	1 456 360,27		25,00	
3551	669 378,38	1 456 354,25		25,00	
3552	669 369,46	1 456 340,92		25,00	
3553	669 371,88	1 456 338,87		25,00	
3554	669 370,30	1 456 334,52		25,00	
3555	669 374,69	1 456 331,48		25,00	
3556	669 374,01	1 456 330,51		25,00	
3557	669 369,57	1 456 324,56		25,00	
3558	669 336,97	1 456 347,81		25,00	
3559	669 331,76	1 456 349,15		25,00	
3560	669 336,74	1 456 357,66		25,00	
3561	669 343,85	1 456 365,42		25,00	
3562	669 364,54	1 456 384,46		25,00	
3547	669 369,82	1 456 387,17		25,00	
Т(47)					
3563	669 264,51	1 447 990,67	Картометрический метод	25,00	—
3564	669 277,41	1 447 979,50		25,00	
3565	669 223,08	1 447 928,28		25,00	
3566	669 213,13	1 447 933,57		25,00	
3567	669 210,07	1 447 947,88		25,00	
3563	669 264,51	1 447 990,67		25,00	
Т(48)					
3568	668 458,81	1 448 442,88	Картометрический метод	25,00	—
3569	668 488,84	1 448 440,50		25,00	
3570	668 479,22	1 448 375,61		25,00	
3571	668 468,80	1 448 370,82		25,00	

Раздел 2

Сведения о местоположении границ объекта					
1	2	3	4	5	6
3572	668 467,25	1 448 379,83	Картометрический метод	25,00	—
3573	668 457,26	1 448 437,76		25,00	
3568	668 458,81	1 448 442,88		25,00	
Т(49)					
3574	669 292,94	1 456 491,10	Картометрический метод	25,00	—
3575	669 310,85	1 456 485,11		25,00	
3576	669 312,69	1 456 475,08		25,00	
3577	669 285,43	1 456 465,01		25,00	
3578	669 258,91	1 456 444,83		25,00	
3579	669 255,96	1 456 448,37		25,00	
3580	669 247,77	1 456 442,30		25,00	
3581	669 241,01	1 456 451,71		25,00	
3574	669 292,94	1 456 491,10		25,00	
Т(50)					
3582	669 588,13	1 456 590,17	Картометрический метод	25,00	—
3583	669 603,04	1 456 583,02		25,00	
3584	669 615,95	1 456 551,71		25,00	
3585	669 592,48	1 456 534,58		25,00	
3586	669 578,98	1 456 553,60		25,00	
3587	669 578,56	1 456 558,80		25,00	
3588	669 592,17	1 456 559,59		25,00	
3589	669 592,09	1 456 566,79		25,00	
3590	669 588,50	1 456 573,20		25,00	
3582	669 588,13	1 456 590,17		25,00	
Т(51)					
3591	669 112,09	1 447 825,93	Картометрический метод	25,00	—
3592	669 123,15	1 447 809,57		25,00	
3593	669 117,26	1 447 805,59		25,00	
3594	669 112,12	1 447 802,12		25,00	
3595	669 094,84	1 447 790,44		25,00	
3596	669 089,87	1 447 787,08		25,00	
3597	669 079,09	1 447 779,69		25,00	
3598	669 070,06	1 447 792,86		25,00	
3599	669 080,90	1 447 800,35		25,00	
3600	669 079,37	1 447 802,61		25,00	
3601	669 084,34	1 447 805,97		25,00	
3602	669 099,07	1 447 822,16		25,00	
3603	669 101,06	1 447 818,48		25,00	
3604	669 106,20	1 447 821,95		25,00	
3591	669 112,09	1 447 825,93		25,00	
Т(52)					
3605	668 338,58	1 448 715,20	Картометрический метод	25,00	—
3606	668 344,14	1 448 703,79		25,00	
3607	668 335,58	1 448 703,09		25,00	
3608	668 326,02	1 448 693,98		25,00	
3609	668 317,61	1 448 674,31		25,00	
3610	668 335,74	1 448 652,44		25,00	
3611	668 320,67	1 448 640,19		25,00	
3612	668 312,02	1 448 651,10		25,00	
3613	668 307,52	1 448 671,47		25,00	
3614	668 322,61	1 448 696,76		25,00	
3605	668 338,58	1 448 715,20		25,00	
Т(53)					
3615	669 409,25	1 456 545,77	Картометрический метод	25,00	—
3616	669 410,19	1 456 529,82		25,00	

Раздел 2

Сведения о местоположении границ объекта					
1	2	3	4	5	6
3617	669 418,75	1 456 518,46	Картометрический метод	25,00	—
3618	669 419,47	1 456 510,40		25,00	
3619	669 393,72	1 456 495,01		25,00	
3620	669 395,94	1 456 540,68		25,00	
3621	669 402,71	1 456 544,87		25,00	
3615	669 409,25	1 456 545,77		25,00	
Т(54)					
3622	669 318,22	1 448 807,63	Картометрический метод	25,00	—
3623	669 339,42	1 448 792,05		25,00	
3624	669 325,64	1 448 775,73		25,00	
3625	669 321,07	1 448 771,97		25,00	
3626	669 310,36	1 448 766,83		25,00	
3627	669 299,85	1 448 778,90		25,00	
3628	669 314,10	1 448 798,30		25,00	
3622	669 318,22	1 448 807,63		25,00	
Т(55)					
3629	668 421,16	1 455 950,71	Картометрический метод	25,00	—
3630	668 464,96	1 455 941,10		25,00	
3631	668 464,18	1 455 937,85		25,00	
3632	668 462,85	1 455 930,93		25,00	
3633	668 428,18	1 455 938,62		25,00	
3634	668 420,93	1 455 906,29		25,00	
3635	668 410,74	1 455 907,44		25,00	
3629	668 421,16	1 455 950,71		25,00	
Т(56)					
3636	669 128,38	1 456 171,60	Картометрический метод	25,00	—
3637	669 135,87	1 456 165,62		25,00	
3638	669 136,11	1 456 158,75		25,00	
3639	669 143,84	1 456 154,13		25,00	
3640	669 134,71	1 456 138,84		25,00	
3641	669 136,50	1 456 137,47		25,00	
3642	669 134,47	1 456 134,04		25,00	
3643	669 126,59	1 456 128,46		25,00	
3644	669 120,30	1 456 136,43		25,00	
3645	669 113,61	1 456 143,76		25,00	
3646	669 107,59	1 456 148,05		25,00	
3647	669 111,16	1 456 153,05		25,00	
3648	669 116,36	1 456 149,33		25,00	
3649	669 120,10	1 456 160,52		25,00	
3636	669 128,38	1 456 171,60		25,00	
Т(57)					
3650	669 270,89	1 456 447,07	Картометрический метод	25,00	—
3651	669 271,44	1 456 446,83		25,00	
3652	669 278,27	1 456 436,93		25,00	
3653	669 279,47	1 456 435,80		25,00	
3654	669 246,98	1 456 411,52		25,00	
3655	669 237,87	1 456 422,69		25,00	
3650	669 270,89	1 456 447,07		25,00	
Т(58)					
3656	670 192,27	1 453 208,37	Картометрический метод	25,00	—
3657	670 200,04	1 453 199,87		25,00	
3658	670 193,15	1 453 177,68		25,00	
3659	670 187,57	1 453 175,73		25,00	
3660	670 184,20	1 453 175,86		25,00	
3661	670 181,19	1 453 176,55		25,00	

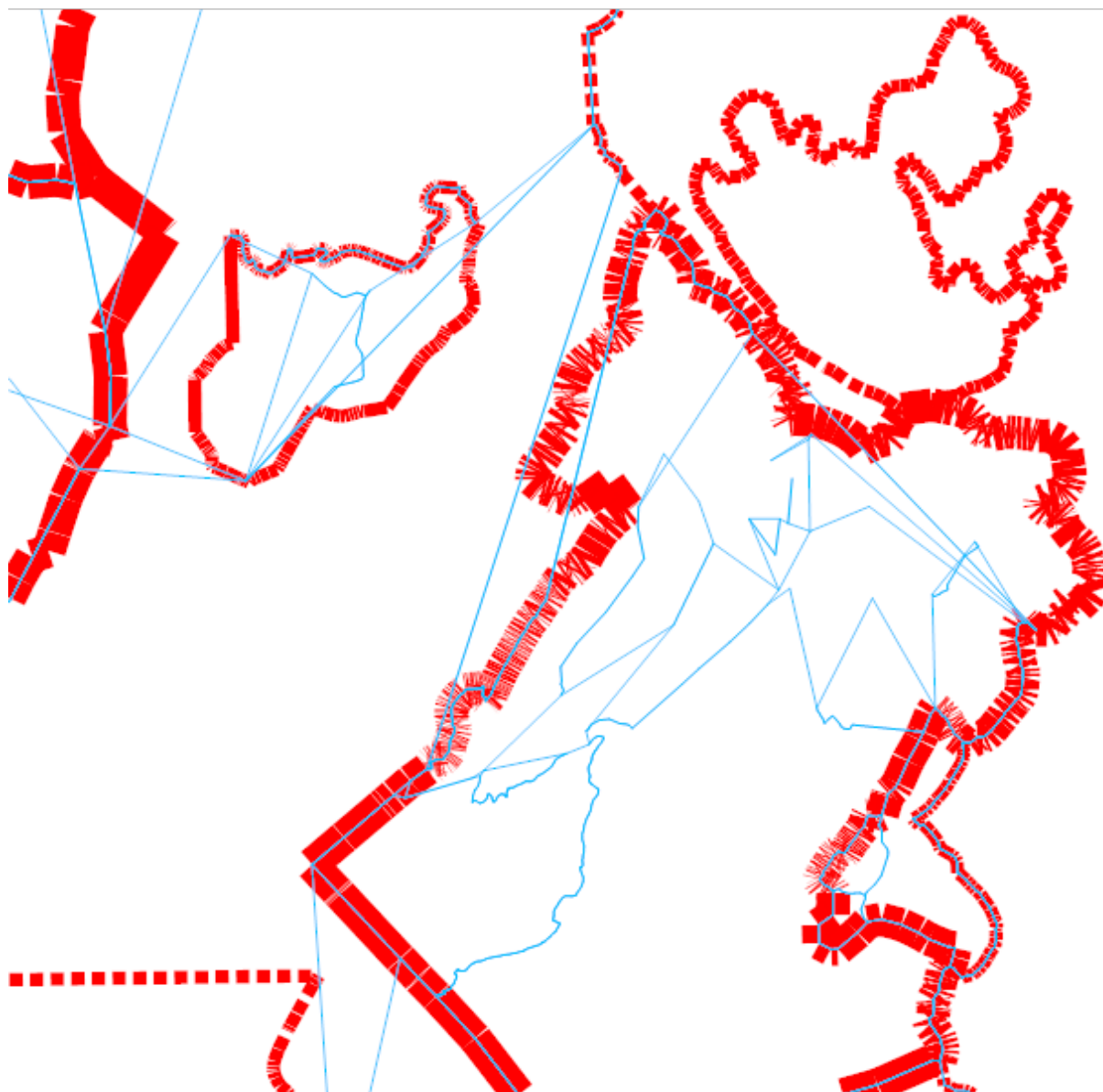
Раздел 2

Сведения о местоположении границ объекта					
1	2	3	4	5	6
3662	670 169,37	1 453 184,80	Картометрический метод	25,00	—
3663	670 174,17	1 453 190,38		25,00	
3664	670 176,80	1 453 192,17		25,00	
3665	670 184,50	1 453 199,92		25,00	
3656	670 192,27	1 453 208,37		25,00	
Т(59)					
3666	668 902,76	1 448 734,95	Картометрический метод	25,00	—
3667	668 922,48	1 448 716,51		25,00	
3668	668 912,27	1 448 705,26		25,00	
3669	668 891,75	1 448 724,02		25,00	
3666	668 902,76	1 448 734,95		25,00	
Т(60)					
3670	669 151,25	1 457 275,31	Картометрический метод	25,00	—
3671	669 165,07	1 457 260,86		25,00	
3672	669 150,61	1 457 247,03		25,00	
3673	669 136,80	1 457 261,49		25,00	
3670	669 151,25	1 457 275,31		25,00	
Т(61)					
3674	668 410,90	1 455 900,43	Картометрический метод	25,00	—
3675	668 419,40	1 455 899,50		25,00	
3676	668 418,34	1 455 894,76		25,00	
3677	668 447,98	1 455 879,32		25,00	
3678	668 446,38	1 455 873,05		25,00	
3679	668 445,47	1 455 871,52		25,00	
3680	668 411,57	1 455 891,92		25,00	
3681	668 410,50	1 455 894,81		25,00	
3674	668 410,90	1 455 900,43		25,00	
Т(62)					
3682	668 572,62	1 458 242,61	Картометрический метод	25,00	—
3683	668 570,80	1 458 231,99		25,00	
3684	668 560,86	1 458 224,47		25,00	
3685	668 550,39	1 458 232,99		25,00	
3686	668 554,19	1 458 242,53		25,00	
3682	668 572,62	1 458 242,61		25,00	
Т(63)					
3687	669 157,41	1 456 145,32	Картометрический метод	25,00	—
3688	669 161,90	1 456 140,81		25,00	
3689	669 159,05	1 456 137,96		25,00	
3690	669 160,60	1 456 136,59		25,00	
3691	669 157,42	1 456 132,96		25,00	
3692	669 156,29	1 456 133,95		25,00	
3693	669 148,66	1 456 126,08		25,00	
3694	669 147,55	1 456 124,93		25,00	
3695	669 142,15	1 456 130,10		25,00	
3687	669 157,41	1 456 145,32		25,00	
Т(64)					
3696	668 713,59	1 455 993,67	Картометрический метод	25,00	—
3697	668 719,70	1 455 992,14		25,00	
3698	668 717,27	1 455 980,19		25,00	
3699	668 711,15	1 455 981,73		25,00	
3696	668 713,59	1 455 993,67		25,00	
Т(65)					
3700	668 366,64	1 447 928,68	Картометрический метод	25,00	—
3701	668 385,47	1 447 926,17		25,00	
3702	668 387,20	1 447 939,22		25,00	

Раздел 2

Сведения о местоположении границ объекта					
1	2	3	4	5	6
3703	668 368,37	1 447 941,72	Картометрический метод	25,00	—
3700	668 366,64	1 447 928,68		25,00	
3. Сведения о характерных точках части (частей) границы объекта					
1	2	3	4	5	6
—	—	—	—	—	—

Раздел 4
План границ объекта



Масштаб 1:50 000

Используемые условные знаки и обозначения:



- Граница муниципального образования



- Граница населенного пункта



- Граница земельного участка



- Граница зон с особыми условиями
использования территории



- Граница объектов культурного
наследия



- Т (Зона размещения объектов транспортной инфраструктуры)

Подпись _____

Дата « 15 » февраля 20 24 г.







Место для оттиска печати (при наличии) лица, составившего описание местоположения границ объекта

Раздел 4
План границ объекта



Масштаб 1:50 000

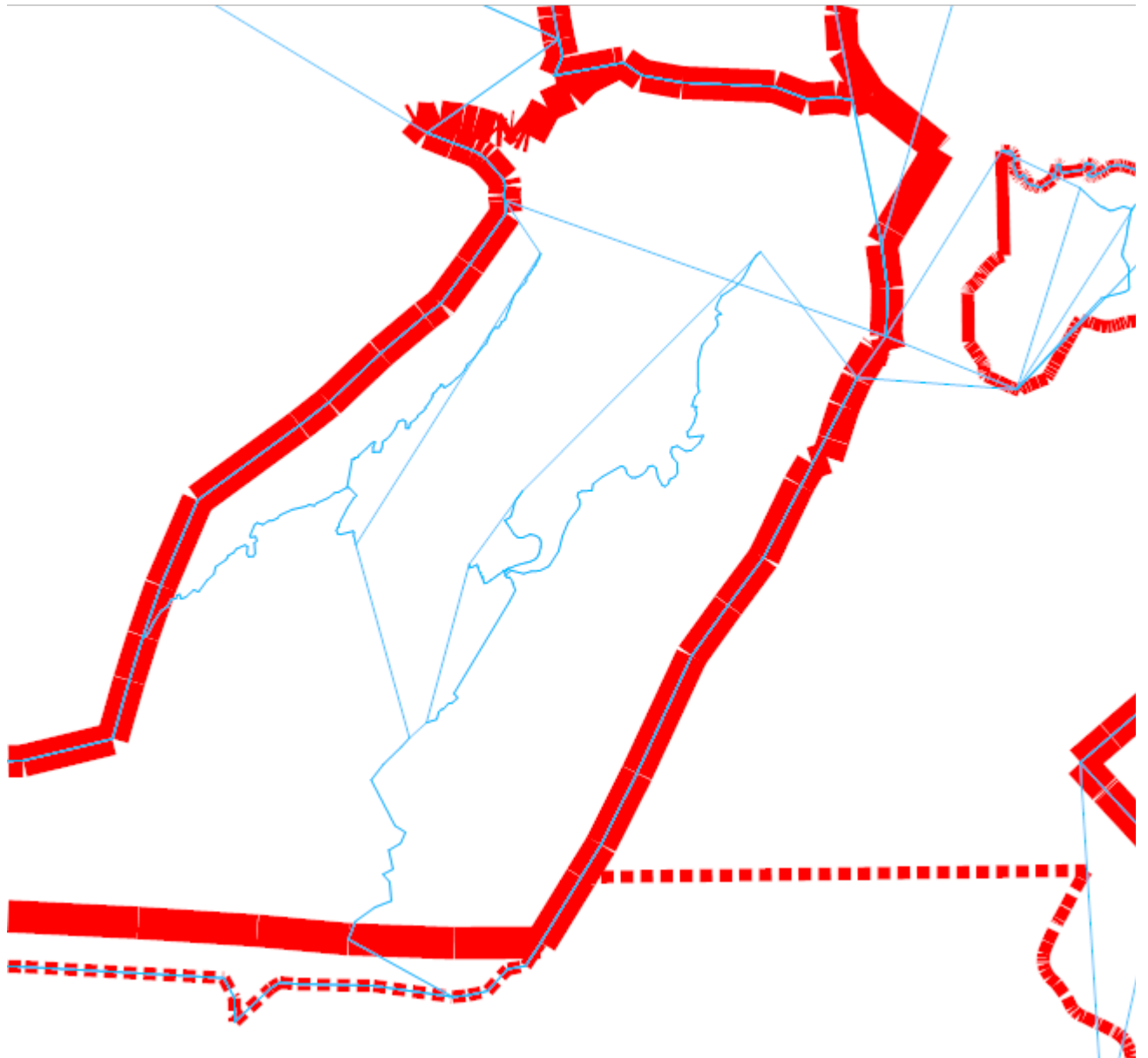
Используемые условные знаки и обозначения:

-  - Граница муниципального образования
-  - Граница населенного пункта
-  - Граница земельного участка
-  - Граница зон с особыми условиями использования территории
-  - Граница объектов культурного наследия
-  - Т (Зона размещения объектов транспортной инфраструктуры)

Подпись _____ Дата « 15 » февраля 20 24 г.




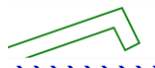


Место для оттиска печати (при наличии) лица, составившего описание местоположения границ объекта

Раздел 4
План границ объекта



Масштаб 1:50 000

Используемые условные знаки и обозначения:

-  - Граница муниципального образования
-  - Граница населенного пункта
-  - Граница земельного участка
-  - Граница зон с особыми условиями использования территории
-  - Граница объектов культурного наследия
-  - Т (Зона размещения объектов транспортной инфраструктуры)

Подпись _____ Дата « 15 » февраля 20 24 г.

Место для оттиска печати (при наличии) лица, составившего описание местоположения границ объекта

Прохождение границы		Описание прохождения границы
от точки	до точки	
1	2	3
—	—	—

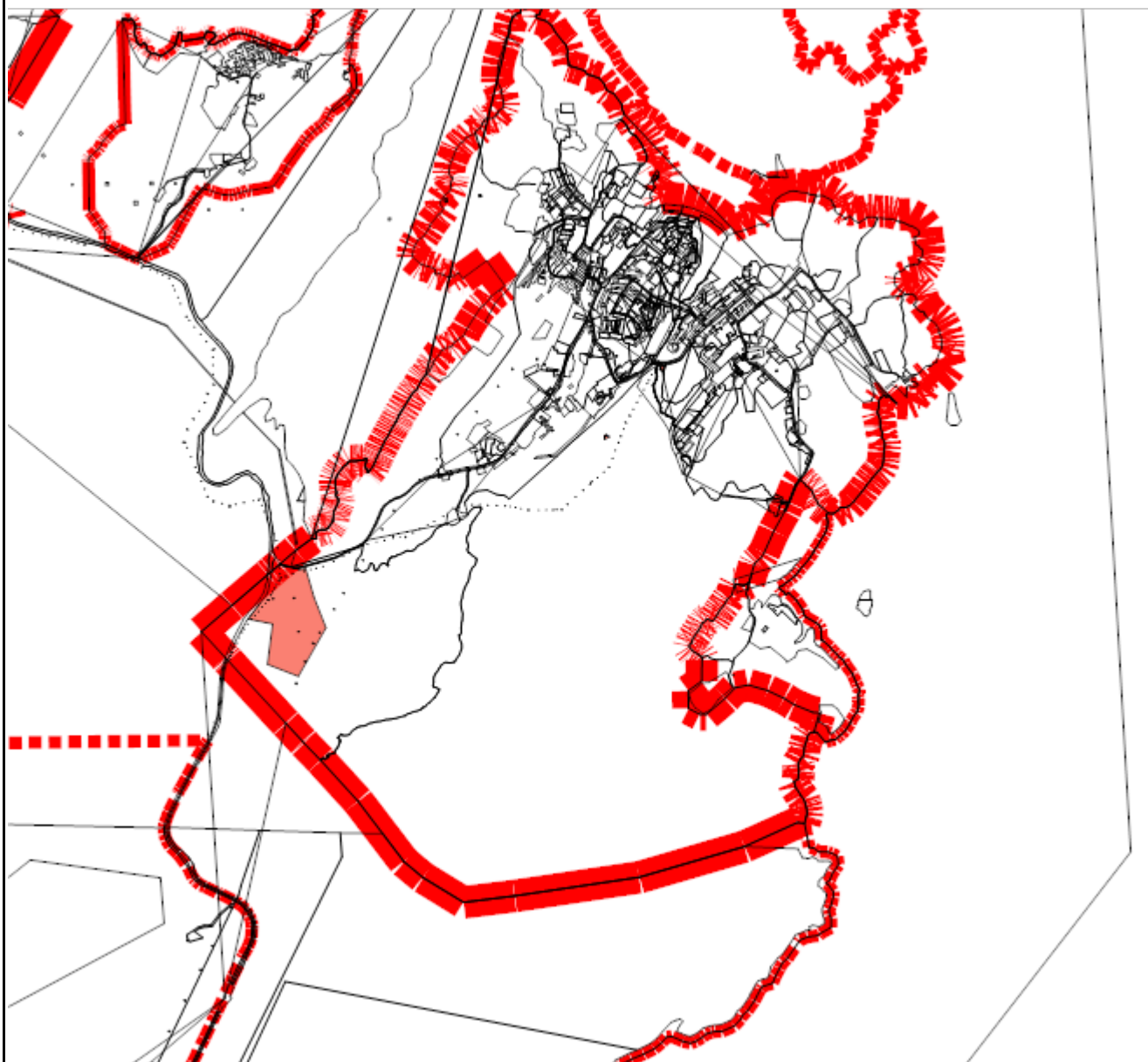
ОПИСАНИЕ МЕСТОПОЛОЖЕНИЯ ГРАНИЦ
Зона сельскохозяйственного использования (СХИ)

(наименование объекта, местоположение границ которого описано (далее - объект))

Раздел 1




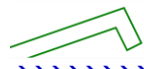


Сведения об объекте		
№ п/п	Характеристики объекта	Описание характеристик
1	2	3
1	Местоположение объекта	Мурманская область, г Полярный
2	Площадь объекта ± величина погрешности определения площади ($P \pm \Delta P$)	—
3	Иные характеристики объекта	Вид объекта реестра границ: Территориальная зона Виды разрешенного использования земельных участков, расположенных в территориальной зоне: Основной вид разрешенного использования: Растениеводство (1.1) Основной вид разрешенного использования: Животноводство (1.7) Основной вид разрешенного использования: Пчеловодство (1.12) Основной вид разрешенного использования: Ведение личного подсобного хозяйства на полевых участках (1.16) Основной вид разрешенного использования: Земельные участки (территории) общего пользования (12.0) Основной вид разрешенного использования: Для ведения личного подсобного хозяйства (приусадебный земельный участок) (2.2) Основной вид разрешенного использования: Земельные участки общего назначения (13.0)

Раздел 4
План границ объекта



Масштаб 1:50 000

Используемые условные знаки и обозначения:

-  - Граница муниципального образования
-  - Граница населенного пункта
-  - Граница земельного участка
-  - Граница зон с особыми условиями использования территории
-  - Граница объектов культурного наследия
-  - СХ1 (Зона сельскохозяйственного использования)

Подпись _____ Дата « 15 » февраля 20 24 г.

Место для оттиска печати (при наличии) лица, составившего описание местоположения границ объекта

Прохождение границы		Описание прохождения границы
от точки	до точки	
1	2	3
—	—	—

ОПИСАНИЕ МЕСТОПОЛОЖЕНИЯ ГРАНИЦ

Зона рекреационного назначения (Р)

(наименование объекта, местоположение границ которого описано (далее - объект))

Раздел 1

Сведения об объекте		
№ п/п	Характеристики объекта	Описание характеристик
1	2	3
1	Местоположение объекта	Мурманская область, г Полярный
2	Площадь объекта ± величина погрешности определения площади ($P \pm \Delta P$)	3 797 754 м ² ± 25 м ²
3	Иные характеристики объекта	Вид объекта реестра границ: Территориальная зона Виды разрешенного использования земельных участков, расположенных в территориальной зоне: Основной вид разрешенного использования: Спорт (5.1) Вспомогательные виды: Коммунальное обслуживание (3) Основной вид разрешенного использования: Природно-познавательный туризм (5.2) Вспомогательные виды: Коммунальное обслуживание (3) Основной вид разрешенного использования: Поля для гольфа или конных прогулок (5.5) Вспомогательные виды: Коммунальное обслуживание (3) Основной вид разрешенного использования: Культурное развитие (3.6) Вспомогательные виды: Коммунальное обслуживание (3) Основной вид разрешенного использования: Общественное питание (4.6) Вспомогательные виды: Коммунальное обслуживание (3) Основной вид разрешенного использования: Развлечение (4.8) Вспомогательные виды: Коммунальное обслуживание (3) Основной вид разрешенного использования: Земельные участки (территории) общего пользования (12.0) Вспомогательные виды: Коммунальное обслуживание (3) Условно разрешенный вид разрешенного использования: Гостиничное обслуживание (4.7) Вспомогательные виды: Коммунальное обслуживание (3) Условно разрешенный вид разрешенного использования: Передвижное жилье (2.4) Вспомогательные виды: Коммунальное обслуживание (3) Условно разрешенный вид разрешенного использования: Магазины (4.4) Вспомогательные виды: Коммунальное обслуживание (3) Условно разрешенный вид разрешенного использования: Служебные гаражи (4.9) Вспомогательные виды: Коммунальное обслуживание (3)

Раздел 2

Сведения о местоположении границ объекта

1. Система координат МСК-51

2. Сведения о характерных точках границ объекта

Обозначение характерных точек границ	Координаты, м		Метод определения координат характерной точки	Средняя квадратическая погрешность положения характерной точки (Mf), м	Описание обозначения точки на местности (при наличии)
	X	Y			
1	2	3	4	5	6
P(1)					
1	663 451,29	1 456 140,14	Картометрический метод	25,00	—
2	663 969,27	1 453 478,04		25,00	
3	663 213,00	1 453 126,36		25,00	
4	662 541,40	1 455 184,33		25,00	
5	662 578,66	1 455 157,41		25,00	
6	662 599,36	1 455 112,51		25,00	
7	662 629,22	1 455 075,28		25,00	
8	662 655,43	1 455 035,51		25,00	
9	662 653,21	1 455 014,63		25,00	
10	662 641,94	1 454 991,32		25,00	
11	662 637,87	1 454 967,86		25,00	
12	662 645,93	1 454 920,62		25,00	
13	662 677,11	1 454 859,82		25,00	
14	662 691,89	1 454 788,89		25,00	
15	662 710,59	1 454 733,59		25,00	
16	662 722,87	1 454 717,64		25,00	
17	662 744,67	1 454 727,65		25,00	
18	662 750,75	1 454 761,52		25,00	
19	662 769,44	1 454 795,14		25,00	
20	662 798,59	1 454 812,84		25,00	
21	662 823,63	1 454 804,48		25,00	
22	662 839,41	1 454 783,23		25,00	
23	662 860,69	1 454 767,09		25,00	
24	662 889,38	1 454 761,27		25,00	
25	662 910,46	1 454 734,68		25,00	
26	662 937,34	1 454 728,88		25,00	
27	662 951,64	1 454 723,36		25,00	
28	662 966,67	1 454 754,44		25,00	
29	662 976,51	1 454 796,08		25,00	
30	662 989,78	1 454 829,80		25,00	
31	662 999,57	1 454 868,83		25,00	
32	663 007,60	1 454 910,51		25,00	
33	663 030,14	1 454 957,13		25,00	
34	663 068,84	1 455 000,78		25,00	
35	663 094,82	1 455 039,48		25,00	
36	663 106,46	1 455 081,08		25,00	
37	663 105,55	1 455 125,56		25,00	
38	663 108,08	1 455 162,13		25,00	
39	663 128,77	1 455 206,16		25,00	
40	663 154,39	1 455 226,55		25,00	
41	663 166,82	1 455 218,45		25,00	
42	663 170,17	1 455 205,30		25,00	
43	663 182,70	1 455 202,43		25,00	
44	663 202,77	1 455 215,09		25,00	
45	663 213,46	1 455 209,64		25,00	
46	663 240,83	1 455 227,38		25,00	

Раздел 2

Сведения о местоположении границ объекта					
1	2	3	4	5	6
47	663 246,85	1 455 258,64	Картометрический метод	25,00	—
48	663 261,57	1 455 274,03		25,00	
49	663 279,72	1 455 281,49		25,00	
50	663 306,66	1 455 278,32		25,00	
51	663 328,63	1 455 296,17		25,00	
52	663 336,46	1 455 327,40		25,00	
53	663 335,28	1 455 358,81		25,00	
54	663 321,15	1 455 372,17		25,00	
55	663 296,01	1 455 375,31		25,00	
56	663 276,53	1 455 391,41		25,00	
57	663 258,95	1 455 412,70		25,00	
58	663 234,12	1 455 431,52		25,00	
59	663 216,70	1 455 460,66		25,00	
60	663 208,22	1 455 486,98		25,00	
61	663 205,31	1 455 521,04		25,00	
62	663 211,34	1 455 552,30		25,00	
63	663 221,12	1 455 591,33		25,00	
64	663 217,21	1 455 620,18		25,00	
65	663 199,47	1 455 633,62		25,00	
66	663 185,75	1 455 667,91		25,00	
67	663 184,91	1 455 715,01		25,00	
68	663 192,94	1 455 756,69		25,00	
69	663 208,18	1 455 798,21		25,00	
70	663 234,10	1 455 834,30		25,00	
71	663 305,97	1 455 916,50		25,00	
72	663 373,93	1 455 983,09		25,00	
73	663 426,31	1 456 081,40		25,00	
1	663 451,29	1 456 140,14		25,00	
Р(2)					
74	675 425,30	1 442 305,68	Картометрический метод	25,00	—
75	675 472,22	1 442 106,80		25,00	
76	675 281,24	1 442 061,82		25,00	
77	675 233,83	1 442 259,71		25,00	
74	675 425,30	1 442 305,68		25,00	
Р(3)					
78	667 048,69	1 447 714,86	Картометрический метод	25,00	—
79	667 028,53	1 447 577,74		25,00	
80	667 000,39	1 447 510,20		25,00	
81	666 973,16	1 447 453,13		25,00	
82	666 975,88	1 447 373,22		25,00	
83	667 002,20	1 447 312,34		25,00	
84	667 004,02	1 447 273,34		25,00	
85	667 029,44	1 447 180,12		25,00	
86	667 068,47	1 447 093,56		25,00	
87	667 184,65	1 446 743,51		25,00	
88	667 247,28	1 446 685,49		25,00	
89	667 299,02	1 446 714,02		25,00	
90	667 281,77	1 446 769,19		25,00	
91	667 263,62	1 446 754,93		25,00	
92	667 254,54	1 446 728,29		25,00	
93	667 224,59	1 446 722,58		25,00	
94	667 212,79	1 446 731,15		25,00	
95	667 210,98	1 446 771,10		25,00	
96	667 223,68	1 446 797,73		25,00	
97	667 221,87	1 446 815,80		25,00	

Раздел 2

Сведения о местоположении границ объекта					
1	2	3	4	5	6
98	667 195,54	1 446 840,54	Картометрический метод	25,00	—
99	667 185,56	1 446 872,88		25,00	
100	667 167,41	1 446 914,73		25,00	
101	667 171,94	1 446 930,90		25,00	
102	667 167,41	1 446 963,24		25,00	
103	667 169,22	1 446 973,71		25,00	
104	667 186,47	1 446 967,05		25,00	
105	667 199,18	1 446 944,22		25,00	
106	667 200,99	1 446 917,59		25,00	
107	667 209,16	1 446 907,12		25,00	
108	667 217,33	1 446 908,07		25,00	
109	667 212,79	1 446 929,00		25,00	
110	667 214,60	1 446 948,98		25,00	
111	667 248,19	1 446 933,76		25,00	
112	667 269,98	1 446 941,37		25,00	
113	667 274,52	1 446 968,00		25,00	
114	667 289,95	1 446 979,42		25,00	
115	667 309,92	1 446 975,61		25,00	
116	667 318,08	1 446 961,34		25,00	
117	667 340,78	1 446 950,88		25,00	
118	667 346,22	1 446 932,81		25,00	
119	667 338,96	1 446 907,12		25,00	
120	667 318,99	1 446 873,83		25,00	
121	667 305,38	1 446 845,29		25,00	
122	667 303,56	1 446 793,93		25,00	
123	667 346,22	1 446 805,34		25,00	
124	667 450,60	1 446 826,27		25,00	
125	667 513,23	1 446 855,76		25,00	
126	667 534,11	1 446 879,54		25,00	
127	667 569,51	1 446 885,24		25,00	
128	667 579,49	1 446 839,59		25,00	
129	667 597,65	1 446 785,37		25,00	
130	667 625,78	1 446 750,17		25,00	
131	667 646,66	1 446 745,41		25,00	
132	667 688,41	1 446 742,56		25,00	
133	667 753,76	1 446 769,19		25,00	
134	667 807,32	1 446 799,63		25,00	
135	667 827,29	1 446 872,88		25,00	
136	667 843,63	1 446 899,51		25,00	
137	667 879,03	1 446 906,17		25,00	
138	667 901,72	1 446 953,73		25,00	
139	667 925,32	1 446 976,56		25,00	
140	667 948,01	1 447 026,98		25,00	
141	667 948,01	1 447 064,07		25,00	
142	667 986,13	1 447 097,37		25,00	
143	668 015,18	1 447 142,07		25,00	
144	668 039,68	1 447 186,78		25,00	
145	668 078,71	1 447 233,39		25,00	
146	668 105,04	1 447 247,66		25,00	
147	668 166,76	1 447 241,00		25,00	
148	668 182,19	1 447 245,76		25,00	
149	668 198,53	1 447 243,86		25,00	
150	668 205,79	1 447 232,44	25,00		
151	668 208,51	1 447 215,32	25,00		
152	668 218,49	1 447 215,32	25,00		

Раздел 2

Сведения о местоположении границ объекта

1	2	3	4	5	6
153	668 233,02	1 447 222,93	Картометрический метод	25,00	—
154	668 237,56	1 447 259,08		25,00	
155	668 239,37	1 447 287,61		25,00	
156	668 259,34	1 447 311,39		25,00	
157	668 274,77	1 447 317,10		25,00	
158	668 274,77	1 447 338,98		25,00	
159	668 263,13	1 447 341,71		25,00	
160	668 279,06	1 447 383,51		25,00	
161	668 284,20	1 447 401,66		25,00	
162	668 280,50	1 447 422,94		25,00	
163	668 277,21	1 447 465,10		25,00	
164	668 269,39	1 447 471,56		25,00	
165	668 213,84	1 447 485,12		25,00	
166	668 200,14	1 447 482,74		25,00	
167	668 223,72	1 447 465,18		25,00	
168	668 216,50	1 447 400,91		25,00	
169	668 173,77	1 447 399,16		25,00	
170	668 141,26	1 447 403,72		25,00	
171	668 112,23	1 447 410,34		25,00	
172	668 101,89	1 447 402,50		25,00	
173	668 093,45	1 447 388,45		25,00	
174	668 081,42	1 447 374,36		25,00	
175	668 078,15	1 447 371,11		25,00	
176	668 075,27	1 447 361,19		25,00	
177	668 073,05	1 447 335,40		25,00	
178	668 065,68	1 447 324,88		25,00	
179	668 051,83	1 447 318,63		25,00	
180	667 939,00	1 447 121,97		25,00	
181	667 852,08	1 447 166,73		25,00	
182	667 830,27	1 447 123,24		25,00	
183	667 781,67	1 447 041,84		25,00	
184	667 757,62	1 447 011,49		25,00	
185	667 740,29	1 446 963,96		25,00	
186	667 714,72	1 446 937,77		25,00	
187	667 647,78	1 446 938,23		25,00	
188	667 609,92	1 446 966,13		25,00	
189	667 591,20	1 447 000,04		25,00	
190	667 592,14	1 447 022,26		25,00	
191	667 585,32	1 447 034,71		25,00	
192	667 593,46	1 447 051,40		25,00	
193	667 615,71	1 447 081,40		25,00	
194	667 648,93	1 447 118,95		25,00	
195	667 661,04	1 447 150,35		25,00	
196	667 655,60	1 447 163,47		25,00	
197	667 581,61	1 447 167,58		25,00	
198	667 556,17	1 447 174,12		25,00	
199	667 555,18	1 447 213,27		25,00	
200	667 570,20	1 447 279,27	25,00		
201	667 652,50	1 447 350,36	25,00		
202	667 688,95	1 447 364,07	25,00		
203	667 751,94	1 447 379,36	25,00		
204	667 780,37	1 447 403,61	25,00		
205	667 807,85	1 447 419,07	25,00		
206	667 775,51	1 447 428,63	25,00		
207	667 759,21	1 447 414,13	25,00		

Раздел 2

Сведения о местоположении границ объекта					
1	2	3	4	5	6
208	667 732,89	1 447 404,62	Картометрический метод	25,00	—
209	667 715,08	1 447 427,74		25,00	
210	667 714,56	1 447 461,61		25,00	
211	667 703,54	1 447 500,94		25,00	
212	667 691,18	1 447 505,31		25,00	
213	667 673,01	1 447 509,14		25,00	
214	667 363,47	1 447 326,57		25,00	
215	667 276,61	1 447 510,33		25,00	
216	667 231,77	1 447 549,90		25,00	
217	667 185,61	1 447 634,46		25,00	
218	667 077,84	1 447 679,09		25,00	
78	667 048,69	1 447 714,86	25,00		
P(4)					
219	667 809,27	1 448 504,75	Картометрический метод	25,00	—
220	667 714,86	1 448 456,97		25,00	
221	667 697,87	1 448 459,84		25,00	
222	667 679,48	1 448 442,87		25,00	
223	667 659,84	1 448 439,15		25,00	
224	667 540,42	1 448 358,61		25,00	
225	667 447,28	1 448 301,56		25,00	
226	667 320,12	1 448 246,27		25,00	
227	667 218,95	1 448 149,63		25,00	
228	667 175,52	1 448 093,27		25,00	
229	667 053,36	1 447 737,64		25,00	
230	667 085,06	1 447 701,32		25,00	
231	667 130,40	1 447 677,75		25,00	
232	667 177,70	1 447 664,30		25,00	
233	667 196,13	1 447 657,15		25,00	
234	667 236,65	1 447 602,16		25,00	
235	667 252,49	1 447 559,23		25,00	
236	667 280,50	1 447 532,62		25,00	
237	667 377,99	1 447 511,53		25,00	
238	667 426,30	1 447 515,34		25,00	
239	667 469,80	1 447 534,98		25,00	
240	667 568,85	1 447 598,95		25,00	
241	667 634,18	1 447 649,99		25,00	
242	667 717,57	1 447 687,28		25,00	
243	667 735,59	1 447 685,73		25,00	
244	667 666,19	1 447 845,91		25,00	
245	667 620,11	1 447 940,12		25,00	
246	667 611,04	1 447 992,37		25,00	
247	667 607,26	1 448 059,66		25,00	
248	667 632,95	1 448 153,08		25,00	
249	667 681,30	1 448 227,49		25,00	
250	667 776,48	1 448 302,70		25,00	
251	667 884,29	1 447 966,57		25,00	
252	667 902,09	1 447 930,07		25,00	
253	667 975,31	1 447 926,69		25,00	
254	667 990,63	1 447 912,20		25,00	
255	668 010,75	1 447 912,55		25,00	
256	668 010,88	1 447 936,85		25,00	
257	668 026,60	1 447 985,56	25,00		
258	667 984,53	1 447 963,20	25,00		
259	667 940,71	1 447 965,74	25,00		
260	667 949,74	1 448 060,69	25,00		

Раздел 2

Сведения о местоположении границ объекта					
1	2	3	4	5	6
261	667 952,38	1 448 112,26	Картометрический метод	25,00	—
262	667 940,91	1 448 320,98		25,00	
263	667 915,51	1 448 338,77		25,00	
264	667 893,46	1 448 326,97		25,00	
265	667 855,32	1 448 328,12		25,00	
266	667 835,23	1 448 338,26		25,00	
267	667 832,51	1 448 349,58		25,00	
268	667 813,32	1 448 353,27		25,00	
269	667 765,90	1 448 412,74		25,00	
270	667 819,54	1 448 480,82		25,00	
219	667 809,27	1 448 504,75		25,00	
P(5)					
271	668 653,05	1 456 256,56	Картометрический метод	25,00	—
338	668 649,05	1 456 244,61		25,00	
337	668 629,46	1 456 226,02		25,00	
336	668 621,54	1 456 225,04		25,00	
335	668 604,49	1 456 209,31		25,00	
334	668 588,12	1 456 186,16		25,00	
333	668 568,04	1 456 174,48		25,00	
332	668 565,89	1 456 146,31		25,00	
331	668 535,63	1 456 085,98		25,00	
330	668 524,33	1 456 066,85		25,00	
329	668 506,97	1 456 018,82		25,00	
328	668 503,01	1 455 995,88		25,00	
327	668 507,34	1 455 989,39		25,00	
326	668 498,23	1 455 997,55		25,00	
325	668 467,46	1 455 951,61		25,00	
324	668 464,96	1 455 941,10		25,00	
323	668 421,16	1 455 950,71		25,00	
322	668 410,74	1 455 907,44		25,00	
321	668 420,93	1 455 906,29		25,00	
320	668 419,40	1 455 899,50		25,00	
319	668 410,90	1 455 900,43		25,00	
318	668 410,50	1 455 894,81		25,00	
317	668 411,57	1 455 891,92		25,00	
316	668 445,47	1 455 871,52		25,00	
315	668 440,09	1 455 862,45		25,00	
314	668 433,80	1 455 843,54		25,00	
313	668 367,20	1 455 805,77		25,00	
312	668 430,52	1 455 764,66		25,00	
311	668 317,91	1 455 737,85		25,00	
310	668 280,61	1 455 774,87		25,00	
309	668 246,83	1 455 750,00		25,00	
308	668 210,27	1 455 715,94		25,00	
307	668 068,52	1 455 584,12		25,00	
306	668 004,35	1 455 451,55		25,00	
305	667 933,47	1 455 358,98		25,00	
304	667 932,73	1 455 416,01		25,00	
303	667 928,99	1 455 468,59	25,00		
302	667 940,19	1 455 527,83	25,00		
301	667 872,29	1 455 519,68	25,00		
300	667 818,57	1 455 505,61	25,00		
299	667 758,88	1 455 515,24	25,00		
298	667 701,43	1 455 490,80	25,00		
297	667 666,37	1 455 487,10	25,00		

Раздел 2

Сведения о местоположении границ объекта					
1	2	3	4	5	6
296	667 646,97	1 455 490,06	Картометрический метод	25,00	—
295	667 981,96	1 455 733,71		25,00	
294	668 095,37	1 455 864,05		25,00	
293	668 138,65	1 455 878,12		25,00	
292	668 150,58	1 455 854,42		25,00	
291	668 188,63	1 455 849,24		25,00	
290	668 206,54	1 455 832,20		25,00	
289	668 229,67	1 455 824,80		25,00	
288	668 257,28	1 455 829,24		25,00	
287	668 296,44	1 455 855,83		25,00	
286	668 340,84	1 455 907,00		25,00	
285	668 400,53	1 455 962,54		25,00	
284	668 418,44	1 455 968,47		25,00	
283	668 462,46	1 455 990,69		25,00	
282	668 483,14	1 456 012,25		25,00	
281	668 513,94	1 456 094,37		25,00	
280	668 538,56	1 456 128,43		25,00	
279	668 546,02	1 456 136,58		25,00	
278	668 560,06	1 456 169,33		25,00	
277	668 572,16	1 456 191,61		25,00	
276	668 590,03	1 456 210,52		25,00	
275	668 602,04	1 456 223,22		25,00	
274	668 607,69	1 456 229,20		25,00	
273	668 628,48	1 456 243,65		25,00	
272	668 646,65	1 456 254,97	25,00		
271	668 653,05	1 456 256,56	25,00		
Вырез 1 из 1					
339	668 399,36	1 455 901,11	Картометрический метод	25,00	—
340	668 396,09	1 455 897,84		25,00	
341	668 393,98	1 455 894,19		25,00	
342	668 384,08	1 455 886,12		25,00	
343	668 376,80	1 455 883,42		25,00	
344	668 364,87	1 455 873,33		25,00	
345	668 359,20	1 455 877,96		25,00	
346	668 342,86	1 455 858,66		25,00	
347	668 353,40	1 455 849,87		25,00	
348	668 372,60	1 455 833,86		25,00	
349	668 394,41	1 455 839,83		25,00	
350	668 421,28	1 455 862,15		25,00	
351	668 405,73	1 455 882,62		25,00	
352	668 404,67	1 455 884,02		25,00	
353	668 405,96	1 455 894,38		25,00	
339	668 399,36	1 455 901,11		25,00	
Р(6)					
339	668 399,36	1 455 901,11	Картометрический метод	25,00	—
340	668 396,09	1 455 897,84		25,00	
341	668 393,98	1 455 894,19		25,00	
342	668 384,08	1 455 886,12		25,00	
343	668 376,80	1 455 883,42		25,00	
344	668 364,87	1 455 873,33		25,00	
345	668 359,20	1 455 877,96		25,00	
346	668 342,86	1 455 858,66		25,00	
347	668 353,40	1 455 849,87		25,00	
348	668 372,60	1 455 833,86		25,00	
349	668 394,41	1 455 839,83	25,00		

Раздел 2

Сведения о местоположении границ объекта					
1	2	3	4	5	6
350	668 421,28	1 455 862,15	Картометрический метод	25,00	—
351	668 405,73	1 455 882,62		25,00	
352	668 404,67	1 455 884,02		25,00	
353	668 405,96	1 455 894,38		25,00	
339	668 399,36	1 455 901,11		25,00	
Р(7)					
354	674 901,90	1 451 396,95	Картометрический метод	25,00	—
605	674 909,61	1 451 393,06		25,00	
604	674 945,22	1 451 394,84		25,00	
603	674 956,66	1 451 389,55		25,00	
602	674 961,59	1 451 381,56		25,00	
601	674 916,75	1 451 345,77		25,00	
600	674 873,28	1 451 308,25		25,00	
599	674 831,95	1 451 270,02		25,00	
598	674 831,78	1 451 270,85		25,00	
597	674 829,81	1 451 274,75		25,00	
596	674 828,75	1 451 276,45		25,00	
595	674 818,72	1 451 292,62		25,00	
594	674 802,79	1 451 282,58		25,00	
593	674 799,81	1 451 282,64		25,00	
592	674 793,98	1 451 286,74		25,00	
591	674 786,05	1 451 281,90		25,00	
590	674 782,58	1 451 287,57		25,00	
589	674 775,06	1 451 283,41		25,00	
588	674 750,72	1 451 268,23		25,00	
587	674 752,58	1 451 265,20		25,00	
586	674 745,76	1 451 261,35		25,00	
585	674 742,82	1 451 261,43		25,00	
584	674 719,00	1 451 273,06		25,00	
583	674 706,15	1 451 266,05		25,00	
582	674 705,24	1 451 267,71		25,00	
581	674 697,15	1 451 263,30		25,00	
580	674 698,06	1 451 261,64		25,00	
579	674 681,91	1 451 252,14		25,00	
578	674 678,99	1 451 256,94		25,00	
577	674 659,31	1 451 246,00		25,00	
576	674 657,36	1 451 249,03		25,00	
575	674 648,52	1 451 243,67		25,00	
574	674 650,23	1 451 241,14		25,00	
573	674 632,29	1 451 228,92		25,00	
572	674 588,98	1 451 209,85		25,00	
571	674 583,36	1 451 218,19		25,00	
570	674 572,23	1 451 217,54		25,00	
569	674 566,59	1 451 217,20		25,00	
568	674 527,96	1 451 193,06		25,00	
567	674 428,23	1 451 148,13		25,00	
566	674 419,64	1 451 142,26		25,00	
565	674 334,42	1 451 097,35	25,00		
564	674 295,01	1 451 071,97	25,00		
563	674 299,73	1 451 063,28	25,00		
562	674 276,43	1 451 049,31	25,00		
561	674 277,39	1 451 047,31	25,00		
560	674 269,08	1 451 042,43	25,00		
559	674 276,38	1 451 029,40	25,00		
558	674 290,63	1 451 008,64	25,00		

Раздел 2

Сведения о местоположении границ объекта					
1	2	3	4	5	6
557	674 303,97	1 450 986,54	Картометрический метод	25,00	—
556	674 319,18	1 450 995,25		25,00	
555	674 360,53	1 451 020,07		25,00	
554	674 366,62	1 451 023,79		25,00	
553	674 374,23	1 451 026,04		25,00	
552	674 381,01	1 451 025,30		25,00	
551	674 410,72	1 451 022,28		25,00	
550	674 412,76	1 451 022,06		25,00	
549	674 408,37	1 451 003,67		25,00	
548	674 431,47	1 450 997,58		25,00	
547	674 450,37	1 450 986,10		25,00	
546	674 457,13	1 450 992,03		25,00	
545	674 470,90	1 450 970,84		25,00	
544	674 468,67	1 450 969,44		25,00	
543	674 469,40	1 450 968,34		25,00	
542	674 467,96	1 450 967,39		25,00	
541	674 485,79	1 450 938,82		25,00	
540	674 499,39	1 450 947,35		25,00	
539	674 502,49	1 450 942,35		25,00	
538	674 515,95	1 450 922,67		25,00	
537	674 515,75	1 450 915,72		25,00	
536	674 512,99	1 450 913,53		25,00	
535	674 515,19	1 450 907,22		25,00	
534	674 494,34	1 450 889,00		25,00	
533	674 486,66	1 450 878,56		25,00	
532	674 483,97	1 450 882,44		25,00	
531	674 473,53	1 450 890,15		25,00	
530	674 424,70	1 450 824,29		25,00	
529	674 416,00	1 450 807,23		25,00	
528	674 417,25	1 450 786,52		25,00	
527	674 433,49	1 450 765,80		25,00	
526	674 448,40	1 450 759,59		25,00	
525	674 452,40	1 450 757,03		25,00	
524	674 477,09	1 450 805,50		25,00	
523	674 467,09	1 450 810,65		25,00	
522	674 488,47	1 450 844,99		25,00	
521	674 490,32	1 450 837,60		25,00	
520	674 495,71	1 450 828,51		25,00	
519	674 508,12	1 450 815,74		25,00	
518	674 515,03	1 450 811,12		25,00	
517	674 522,01	1 450 812,01		25,00	
516	674 531,40	1 450 825,17		25,00	
515	674 540,87	1 450 838,42		25,00	
514	674 565,71	1 450 820,19		25,00	
513	674 581,23	1 450 812,01		25,00	
512	674 593,86	1 450 829,38		25,00	
511	674 622,19	1 450 868,61		25,00	
510	674 626,99	1 450 877,54	25,00		
509	674 631,71	1 450 885,56	25,00		
508	674 673,73	1 450 911,18	25,00		
507	674 715,76	1 450 936,84	25,00		
506	674 708,83	1 450 948,11	25,00		
505	674 701,99	1 450 958,42	25,00		
504	674 698,21	1 450 965,30	25,00		
503	674 695,74	1 450 969,55	25,00		

Раздел 2

Сведения о местоположении границ объекта					
1	2	3	4	5	6
502	674 699,34	1 450 971,29	Картометрический метод	25,00	—
501	674 688,69	1 450 990,31		25,00	
500	674 690,09	1 450 991,08		25,00	
499	674 687,08	1 450 996,72		25,00	
498	674 685,52	1 450 995,92		25,00	
497	674 666,52	1 451 030,20		25,00	
496	674 665,96	1 451 036,22		25,00	
495	674 658,77	1 451 048,43		25,00	
494	674 633,91	1 451 090,19		25,00	
493	674 619,82	1 451 114,36		25,00	
492	674 612,40	1 451 126,75		25,00	
491	674 601,37	1 451 145,52		25,00	
490	674 583,12	1 451 176,43		25,00	
489	674 582,20	1 451 175,88		25,00	
488	674 578,86	1 451 181,38		25,00	
487	674 582,48	1 451 184,06		25,00	
486	674 568,55	1 451 208,07		25,00	
485	674 558,23	1 451 206,30		25,00	
484	674 570,03	1 451 212,90		25,00	
483	674 574,75	1 451 213,14		25,00	
482	674 581,54	1 451 213,47		25,00	
481	674 588,05	1 451 204,97		25,00	
480	674 618,68	1 451 154,43		25,00	
479	674 625,74	1 451 143,33		25,00	
478	674 626,23	1 451 143,63		25,00	
477	674 629,33	1 451 138,95		25,00	
476	674 649,29	1 451 105,66		25,00	
475	674 659,47	1 451 090,23		25,00	
474	674 690,77	1 451 036,51		25,00	
473	674 687,83	1 451 034,78		25,00	
472	674 692,38	1 451 027,18		25,00	
471	674 700,22	1 451 015,20		25,00	
470	674 703,30	1 451 021,48		25,00	
469	674 706,56	1 451 026,31		25,00	
468	674 708,74	1 451 028,43		25,00	
467	674 753,34	1 450 957,13		25,00	
466	674 804,97	1 450 987,84		25,00	
465	674 815,96	1 450 967,68		25,00	
464	674 732,63	1 450 927,06		25,00	
463	674 678,92	1 450 884,38		25,00	
462	674 652,69	1 450 860,53		25,00	
461	674 638,95	1 450 846,09		25,00	
460	674 623,34	1 450 823,50		25,00	
459	674 607,72	1 450 799,02		25,00	
458	674 598,55	1 450 786,38	25,00		
457	674 549,98	1 450 814,15	25,00		
456	674 529,86	1 450 782,27	25,00		
455	674 533,23	1 450 766,41	25,00		
454	674 547,13	1 450 760,19	25,00		
453	674 544,94	1 450 748,22	25,00		
452	674 584,08	1 450 743,48	25,00		
451	674 575,87	1 450 714,28	25,00		
450	674 568,37	1 450 724,33	25,00		
449	674 453,88	1 450 736,61	25,00		
448	674 434,84	1 450 744,90	25,00		

Раздел 2

Сведения о местоположении границ объекта

1	2	3	4	5	6
447	674 425,95	1 450 742,98	Картометрический метод	25,00	—
446	674 414,53	1 450 729,59		25,00	
445	674 414,53	1 450 717,47		25,00	
444	674 414,53	1 450 703,44		25,00	
443	674 423,73	1 450 703,03		25,00	
442	674 425,77	1 450 693,25		25,00	
441	674 410,46	1 450 689,76		25,00	
440	674 414,49	1 450 670,89		25,00	
439	674 429,68	1 450 674,69		25,00	
438	674 434,13	1 450 655,46		25,00	
437	674 399,90	1 450 647,46		25,00	
436	674 387,30	1 450 644,83		25,00	
435	674 377,06	1 450 642,03		25,00	
434	674 371,24	1 450 640,44		25,00	
433	674 346,52	1 450 629,62		25,00	
432	674 309,62	1 450 615,43		25,00	
431	674 296,79	1 450 611,39		25,00	
430	674 284,12	1 450 605,60		25,00	
429	674 275,71	1 450 605,32		25,00	
428	674 228,51	1 450 588,97		25,00	
427	674 223,04	1 450 585,84		25,00	
426	674 197,34	1 450 583,08		25,00	
425	674 180,06	1 450 576,72		25,00	
424	674 172,26	1 450 573,37		25,00	
423	674 162,08	1 450 568,95		25,00	
422	674 144,66	1 450 561,74		25,00	
421	674 113,04	1 450 547,22		25,00	
420	674 111,85	1 450 559,30		25,00	
419	674 366,33	1 450 646,88		25,00	
418	674 380,62	1 450 665,41		25,00	
417	674 384,80	1 450 675,80		25,00	
416	674 386,31	1 450 698,10		25,00	
415	674 394,76	1 450 713,37		25,00	
414	674 399,74	1 450 739,66		25,00	
413	674 398,37	1 450 753,44		25,00	
412	674 389,26	1 450 779,64		25,00	
411	674 388,92	1 450 799,74		25,00	
410	674 405,68	1 450 843,74		25,00	
409	674 425,22	1 450 875,93		25,00	
408	674 436,57	1 450 898,14		25,00	
407	674 444,72	1 450 916,59		25,00	
406	674 448,40	1 450 930,38		25,00	
405	674 448,10	1 450 948,44		25,00	
404	674 444,80	1 450 961,88		25,00	
403	674 436,54	1 450 969,19		25,00	
402	674 423,20	1 450 972,41		25,00	
401	674 412,66	1 450 975,77		25,00	
400	674 389,33	1 450 976,21	25,00		
399	674 378,60	1 450 977,34	25,00		
398	674 354,49	1 450 972,20	25,00		
397	674 341,73	1 450 976,20	25,00		
396	674 325,97	1 450 976,25	25,00		
395	674 301,33	1 450 973,53	25,00		
394	674 291,92	1 450 976,71	25,00		
393	674 280,05	1 450 960,74	25,00		

Раздел 2

Сведения о местоположении границ объекта

1	2	3	4	5	6
392	674 260,98	1 450 943,93	Картометрический метод	25,00	—
391	674 234,61	1 450 933,35		25,00	
390	674 216,98	1 450 931,53		25,00	
389	674 200,46	1 450 936,79		25,00	
388	674 180,19	1 450 951,11		25,00	
387	674 174,38	1 450 963,20		25,00	
386	674 174,62	1 450 978,50		25,00	
385	674 179,69	1 450 989,42		25,00	
384	674 193,38	1 451 001,31		25,00	
383	674 215,62	1 451 028,96		25,00	
382	674 250,34	1 451 061,92		25,00	
381	674 267,32	1 451 085,66		25,00	
380	674 300,57	1 451 120,14		25,00	
379	674 312,29	1 451 140,15		25,00	
378	674 329,24	1 451 149,79		25,00	
377	674 403,90	1 451 177,72		25,00	
376	674 423,47	1 451 182,31		25,00	
375	674 449,30	1 451 190,00		25,00	
374	674 470,89	1 451 201,96		25,00	
373	674 491,64	1 451 217,64		25,00	
372	674 522,40	1 451 234,05		25,00	
371	674 554,92	1 451 247,74		25,00	
370	674 570,98	1 451 249,86		25,00	
369	674 580,72	1 451 249,76		25,00	
368	674 610,06	1 451 251,67		25,00	
367	674 644,92	1 451 258,75		25,00	
366	674 656,53	1 451 261,61		25,00	
365	674 667,76	1 451 266,51		25,00	
364	674 703,99	1 451 284,97		25,00	
363	674 730,63	1 451 299,19		25,00	
362	674 756,40	1 451 321,52		25,00	
361	674 767,28	1 451 328,77		25,00	
360	674 775,51	1 451 331,18		25,00	
359	674 787,29	1 451 332,25		25,00	
358	674 809,56	1 451 337,74		25,00	
357	674 829,51	1 451 348,54	25,00		
356	674 863,14	1 451 369,45	25,00		
355	674 886,14	1 451 386,04	25,00		
354	674 901,90	1 451 396,95	25,00		
Вырез 1 из 1					
606	674 221,37	1 451 028,43	Картометрический метод	25,00	—
607	674 185,18	1 450 988,78		25,00	
608	674 186,49	1 450 974,69		25,00	
609	674 214,85	1 450 950,44		25,00	
610	674 232,13	1 450 953,39		25,00	
611	674 267,99	1 450 981,24		25,00	
612	674 235,72	1 450 998,28		25,00	
613	674 227,24	1 451 005,49		25,00	
614	674 227,89	1 451 021,22		25,00	
606	674 221,37	1 451 028,43		25,00	
Р(8)					
606	674 221,37	1 451 028,43	Картометрический метод	25,00	—
607	674 185,18	1 450 988,78		25,00	
608	674 186,49	1 450 974,69		25,00	
609	674 214,85	1 450 950,44		25,00	

Раздел 2

Сведения о местоположении границ объекта					
1	2	3	4	5	6
610	674 232,13	1 450 953,39	Картометрический метод	25,00	—
611	674 267,99	1 450 981,24		25,00	
612	674 235,72	1 450 998,28		25,00	
613	674 227,24	1 451 005,49		25,00	
614	674 227,89	1 451 021,22		25,00	
606	674 221,37	1 451 028,43		25,00	
Р(9)					
615	667 794,47	1 447 399,09	Картометрический метод	25,00	—
616	667 784,11	1 447 398,26		25,00	
617	667 754,98	1 447 373,41		25,00	
618	667 690,86	1 447 357,85		25,00	
619	667 655,87	1 447 344,69		25,00	
620	667 576,06	1 447 275,75		25,00	
621	667 561,69	1 447 212,63		25,00	
622	667 562,55	1 447 179,19		25,00	
623	667 582,61	1 447 174,03		25,00	
624	667 660,04	1 447 169,73		25,00	
625	667 668,04	1 447 150,44		25,00	
626	667 654,58	1 447 115,52		25,00	
627	667 620,77	1 447 077,30		25,00	
628	667 599,03	1 447 048,01		25,00	
629	667 592,63	1 447 034,88		25,00	
630	667 598,71	1 447 023,80		25,00	
631	667 597,77	1 447 001,58		25,00	
632	667 614,92	1 446 970,52		25,00	
633	667 649,94	1 446 944,71		25,00	
634	667 712,00	1 446 944,29		25,00	
635	667 734,66	1 446 967,50		25,00	
636	667 751,87	1 447 014,71		25,00	
637	667 776,31	1 447 045,54		25,00	
638	667 824,56	1 447 126,37		25,00	
639	667 889,81	1 447 256,48		25,00	
640	667 902,19	1 447 265,62		25,00	
641	667 913,59	1 447 285,73		25,00	
642	667 886,58	1 447 320,72		25,00	
643	667 872,64	1 447 309,53		25,00	
644	667 851,43	1 447 307,73		25,00	
645	667 828,54	1 447 313,87		25,00	
646	667 807,38	1 447 334,72		25,00	
647	667 835,81	1 447 295,58		25,00	
648	667 811,87	1 447 268,53	25,00		
649	667 781,89	1 447 250,87	25,00		
650	667 743,80	1 447 241,99	25,00		
651	667 713,12	1 447 208,04	25,00		
652	667 700,00	1 447 205,45	25,00		
653	667 677,29	1 447 218,30	25,00		
654	667 656,97	1 447 252,53	25,00		
655	667 673,41	1 447 300,14	25,00		
656	667 702,38	1 447 326,65	25,00		
657	667 739,57	1 447 335,82	25,00		
658	667 772,60	1 447 376,48	25,00		
615	667 794,47	1 447 399,09	25,00		
Р(10)					
659	668 694,08	1 448 612,68	Картометрический метод	25,00	—
709	668 612,40	1 448 439,98		25,00	

Раздел 2

Сведения о местоположении границ объекта					
1	2	3	4	5	6
708	668 589,67	1 448 378,36	Картометрический метод	25,00	—
707	668 542,87	1 448 273,68		25,00	
706	668 493,80	1 448 190,00		25,00	
705	668 483,02	1 448 160,08		25,00	
704	668 472,67	1 448 110,00		25,00	
703	668 428,52	1 447 924,02		25,00	
702	668 401,13	1 447 839,11		25,00	
701	668 345,82	1 447 837,56		25,00	
700	668 339,26	1 447 838,01		25,00	
699	668 330,59	1 447 843,40		25,00	
698	668 333,04	1 447 915,73		25,00	
697	668 338,32	1 447 932,40		25,00	
696	668 354,66	1 447 970,18		25,00	
695	668 355,74	1 447 973,14		25,00	
694	668 363,77	1 447 995,25		25,00	
693	668 370,08	1 448 015,00		25,00	
692	668 383,45	1 448 056,52		25,00	
691	668 387,87	1 448 070,27		25,00	
690	668 393,06	1 448 098,77		25,00	
689	668 395,52	1 448 111,70		25,00	
688	668 394,68	1 448 119,57		25,00	
687	668 392,81	1 448 121,95		25,00	
686	668 374,96	1 448 125,59		25,00	
685	668 371,46	1 448 123,91		25,00	
684	668 363,28	1 448 120,01		25,00	
683	668 290,92	1 448 122,34		25,00	
682	668 299,24	1 448 144,09		25,00	
681	668 300,13	1 448 138,09		25,00	
680	668 306,58	1 448 137,91		25,00	
679	668 338,77	1 448 160,44		25,00	
678	668 346,26	1 448 165,83		25,00	
677	668 381,95	1 448 154,51		25,00	
676	668 388,84	1 448 176,24		25,00	
675	668 395,05	1 448 174,51		25,00	
674	668 397,63	1 448 182,58	25,00		
673	668 419,51	1 448 175,81	25,00		
672	668 435,84	1 448 220,98	25,00		
671	668 437,47	1 448 236,85	25,00		
670	668 447,99	1 448 316,26	25,00		
669	668 454,94	1 448 345,69	25,00		
668	668 468,80	1 448 370,82	25,00		
667	668 479,22	1 448 375,61	25,00		
666	668 509,75	1 448 389,65	25,00		
665	668 536,12	1 448 457,75	25,00		
664	668 544,15	1 448 496,29	25,00		
663	668 572,42	1 448 528,33	25,00		
662	668 584,47	1 448 537,96	25,00		
661	668 591,87	1 448 543,88	25,00		
660	668 633,63	1 448 564,99	25,00		
659	668 694,08	1 448 612,68	25,00		
Вырез 1 из 1					
710	668 366,64	1 447 928,68	Картометрический метод	25,00	—
711	668 385,47	1 447 926,17		25,00	
712	668 387,20	1 447 939,22		25,00	
713	668 368,37	1 447 941,72		25,00	

Раздел 2

Сведения о местоположении границ объекта					
1	2	3	4	5	6
710	668 366,64	1 447 928,68	Картометрический метод	25,00	—
Р(11)					
710	668 366,64	1 447 928,68	Картометрический метод	25,00	—
711	668 385,47	1 447 926,17		25,00	
712	668 387,20	1 447 939,22		25,00	
713	668 368,37	1 447 941,72		25,00	
710	668 366,64	1 447 928,68		25,00	
Р(12)					
714	668 309,26	1 447 181,08	Картометрический метод	25,00	—
715	668 257,53	1 447 163,96		25,00	
716	668 219,40	1 447 159,20		25,00	
717	668 198,53	1 447 168,71		25,00	
718	668 162,22	1 447 160,15		25,00	
719	668 130,45	1 447 157,30		25,00	
720	668 091,42	1 447 124,01		25,00	
721	668 062,37	1 447 097,37		25,00	
722	668 035,14	1 447 083,10		25,00	
723	668 005,19	1 447 085,96		25,00	
724	667 994,30	1 447 075,49		25,00	
725	667 993,39	1 447 049,81		25,00	
726	668 001,56	1 447 034,59		25,00	
727	668 002,47	1 446 982,27		25,00	
728	667 998,84	1 446 951,83		25,00	
729	667 999,74	1 446 928,05		25,00	
730	668 031,51	1 446 898,57		25,00	
731	668 082,34	1 446 898,57		25,00	
732	668 122,28	1 446 890,96		25,00	
733	668 173,11	1 446 944,22		25,00	
734	668 183,10	1 446 984,18		25,00	
735	668 223,94	1 447 039,35		25,00	
736	668 258,43	1 447 050,76		25,00	
737	668 300,19	1 447 096,42		25,00	
738	668 318,34	1 447 127,81		25,00	
739	668 323,79	1 447 172,52		25,00	
714	668 309,26	1 447 181,08		25,00	
Р(13)					
740	668 825,16	1 455 806,90	Картометрический метод	25,00	—
782	668 830,72	1 455 803,38		25,00	
781	668 855,36	1 455 805,49		25,00	
780	668 889,60	1 455 801,21		25,00	
779	668 886,82	1 455 777,39		25,00	
778	668 942,31	1 455 769,41		25,00	
777	668 974,78	1 455 767,50		25,00	
776	668 955,04	1 455 759,01		25,00	
775	668 897,15	1 455 734,82		25,00	
774	668 848,90	1 455 706,68		25,00	
773	668 805,15	1 455 665,96		25,00	
772	668 735,83	1 455 627,15		25,00	
771	668 726,55	1 455 660,50		25,00	
770	668 697,79	1 455 656,65		25,00	
769	668 680,88	1 455 668,82		25,00	
768	668 602,86	1 455 655,85		25,00	
767	668 605,02	1 455 640,21		25,00	
766	668 557,02	1 455 634,37		25,00	
765	668 562,36	1 455 586,08		25,00	

Раздел 2

Сведения о местоположении границ объекта					
1	2	3	4	5	6
764	668 492,39	1 455 569,88	Картометрический метод	25,00	—
763	668 479,47	1 455 562,48		25,00	
762	668 427,49	1 455 519,69		25,00	
761	668 410,70	1 455 514,36		25,00	
760	668 385,56	1 455 531,05		25,00	
759	668 402,41	1 455 559,69		25,00	
758	668 397,25	1 455 568,28		25,00	
757	668 403,08	1 455 608,49		25,00	
756	668 406,99	1 455 614,92		25,00	
755	668 421,76	1 455 637,81		25,00	
754	668 413,08	1 455 652,74		25,00	
753	668 442,41	1 455 685,68		25,00	
752	668 518,70	1 455 703,38		25,00	
751	668 551,82	1 455 723,56		25,00	
750	668 588,08	1 455 739,29		25,00	
749	668 652,95	1 455 745,91		25,00	
748	668 683,85	1 455 711,15		25,00	
747	668 689,89	1 455 709,37		25,00	
746	668 728,22	1 455 708,43		25,00	
745	668 735,06	1 455 709,78		25,00	
744	668 735,57	1 455 723,44		25,00	
743	668 734,61	1 455 730,13		25,00	
742	668 735,16	1 455 743,27		25,00	
741	668 732,01	1 455 771,63		25,00	
740	668 825,16	1 455 806,90	25,00		
Вырез 1 из 1					
783	668 485,78	1 455 657,99	Картометрический метод	25,00	—
784	668 467,30	1 455 634,48		25,00	
785	668 485,30	1 455 621,30		25,00	
786	668 502,67	1 455 644,63		25,00	
783	668 485,78	1 455 657,99		25,00	
Р(14)					
783	668 485,78	1 455 657,99	Картометрический метод	25,00	—
784	668 467,30	1 455 634,48		25,00	
785	668 485,30	1 455 621,30		25,00	
786	668 502,67	1 455 644,63		25,00	
783	668 485,78	1 455 657,99		25,00	
Р(15)					
787	669 235,78	1 457 391,34	Картометрический метод	25,00	—
814	669 235,92	1 457 385,54		25,00	
813	669 308,51	1 457 334,87		25,00	
812	669 200,40	1 457 224,88		25,00	
811	669 163,10	1 457 173,08		25,00	
810	669 148,57	1 457 127,09		25,00	
809	669 105,86	1 457 077,14		25,00	
808	669 096,89	1 457 065,66		25,00	
807	669 094,68	1 457 067,64		25,00	
806	669 118,43	1 457 096,31		25,00	
805	669 041,54	1 457 160,24		25,00	
804	669 011,65	1 457 124,38		25,00	
803	668 998,98	1 457 135,90		25,00	
802	668 951,79	1 457 108,01		25,00	
801	668 872,61	1 457 092,07		25,00	
800	668 842,69	1 457 151,50		25,00	
799	668 825,77	1 457 169,57		25,00	

Раздел 2

Сведения о местоположении границ объекта

1	2	3	4	5	6
798	669 038,19	1 457 294,19	Картометрический метод	25,00	—
797	669 068,59	1 457 282,46		25,00	
796	669 110,53	1 457 303,80		25,00	
795	669 144,55	1 457 272,96		25,00	
794	669 161,67	1 457 292,70		25,00	
793	669 171,63	1 457 284,04		25,00	
792	669 199,17	1 457 311,61		25,00	
791	669 212,64	1 457 322,10		25,00	
790	669 221,82	1 457 314,35		25,00	
789	669 256,49	1 457 350,21		25,00	
788	669 232,74	1 457 389,25		25,00	
787	669 235,78	1 457 391,34		25,00	
Вырез 1 из 1					
815	669 151,25	1 457 275,31	Картометрический метод	25,00	—
816	669 136,80	1 457 261,49		25,00	
817	669 150,61	1 457 247,03		25,00	
818	669 165,07	1 457 260,86		25,00	
815	669 151,25	1 457 275,31		25,00	
Р(16)					
815	669 151,25	1 457 275,31	Картометрический метод	25,00	—
816	669 136,80	1 457 261,49		25,00	
817	669 150,61	1 457 247,03		25,00	
818	669 165,07	1 457 260,86		25,00	
815	669 151,25	1 457 275,31		25,00	
Р(17)					
819	674 527,65	1 450 617,20	Картометрический метод	25,00	—
900	674 531,12	1 450 611,63		25,00	
899	674 547,34	1 450 585,82		25,00	
898	674 540,87	1 450 581,38		25,00	
897	674 515,25	1 450 564,92		25,00	
896	674 507,63	1 450 576,28		25,00	
895	674 476,48	1 450 556,50		25,00	
894	674 474,16	1 450 554,94		25,00	
893	674 451,23	1 450 540,23		25,00	
892	674 449,94	1 450 538,70		25,00	
891	674 445,23	1 450 529,52		25,00	
890	674 443,78	1 450 526,16		25,00	
889	674 432,44	1 450 544,43		25,00	
888	674 401,76	1 450 536,62		25,00	
887	674 351,22	1 450 507,82		25,00	
886	674 317,51	1 450 486,56		25,00	
885	674 311,59	1 450 482,83		25,00	
884	674 297,91	1 450 474,63		25,00	
883	674 276,60	1 450 460,50		25,00	
882	674 269,58	1 450 455,42		25,00	
881	674 268,72	1 450 456,53		25,00	
880	674 264,17	1 450 453,68		25,00	
879	674 266,73	1 450 450,08		25,00	
878	674 271,10	1 450 453,08		25,00	
877	674 273,21	1 450 449,33		25,00	
876	674 271,94	1 450 443,32		25,00	
875	674 271,05	1 450 426,61		25,00	
874	674 280,97	1 450 412,58		25,00	
873	674 277,47	1 450 363,96		25,00	
872	674 274,01	1 450 315,95		25,00	

Раздел 2

Сведения о местоположении границ объекта					
1	2	3	4	5	6
871	674 270,48	1 450 266,94	Картометрический метод	25,00	—
870	674 256,33	1 450 268,70		25,00	
869	674 256,91	1 450 368,71		25,00	
868	674 237,23	1 450 371,41		25,00	
867	674 223,98	1 450 373,23		25,00	
866	674 219,38	1 450 347,30		25,00	
865	674 218,49	1 450 342,31		25,00	
864	674 220,80	1 450 339,92		25,00	
863	674 217,64	1 450 339,89		25,00	
862	674 212,70	1 450 333,77		25,00	
861	674 207,87	1 450 333,00		25,00	
860	674 202,08	1 450 335,64		25,00	
859	674 165,26	1 450 318,35		25,00	
858	674 141,26	1 450 300,94		25,00	
857	674 110,32	1 450 270,77		25,00	
856	674 089,97	1 450 252,43		25,00	
855	674 085,42	1 450 245,45		25,00	
854	674 064,26	1 450 219,51		25,00	
853	674 047,68	1 450 192,62		25,00	
852	674 031,80	1 450 169,33		25,00	
851	674 024,03	1 450 153,07		25,00	
850	674 017,87	1 450 131,93		25,00	
849	673 947,53	1 450 177,96		25,00	
848	673 963,51	1 450 175,62		25,00	
847	674 004,14	1 450 248,83		25,00	
846	674 034,96	1 450 288,26		25,00	
845	674 051,77	1 450 269,95		25,00	
844	674 071,39	1 450 269,95		25,00	
843	674 099,41	1 450 282,63		25,00	
842	674 103,61	1 450 330,50		25,00	
841	674 113,42	1 450 350,21		25,00	
840	674 110,61	1 450 379,78		25,00	
839	674 088,19	1 450 422,94		25,00	
838	673 940,57	1 450 370,28		25,00	
837	673 936,36	1 450 368,96		25,00	
836	673 928,02	1 450 365,91		25,00	
835	673 884,70	1 450 341,63		25,00	
834	673 877,49	1 450 324,24		25,00	
833	673 874,84	1 450 317,59		25,00	
832	673 859,53	1 450 347,05		25,00	
831	673 896,00	1 450 363,99		25,00	
830	673 901,01	1 450 366,40	25,00		
829	673 900,21	1 450 368,78	25,00		
828	673 908,08	1 450 370,97	25,00		
827	673 919,21	1 450 374,04	25,00		
826	673 941,29	1 450 380,20	25,00		
825	674 010,82	1 450 404,90	25,00		
824	674 214,97	1 450 484,07	25,00		
823	674 343,94	1 450 532,46	25,00		
822	674 421,24	1 450 562,91	25,00		
821	674 464,84	1 450 581,71	25,00		
820	674 496,27	1 450 598,77	25,00		
819	674 527,65	1 450 617,20	25,00		
Вырез 1 из 1					
901	674 165,44	1 450 439,90	Картометрический метод	25,00	—

Раздел 2

Сведения о местоположении границ объекта					
1	2	3	4	5	6
902	674 113,93	1 450 418,22	Картометрический метод	25,00	—
903	674 097,42	1 450 412,59		25,00	
904	674 136,33	1 450 320,25		25,00	
905	674 181,93	1 450 333,21		25,00	
906	674 181,44	1 450 383,12		25,00	
907	674 181,36	1 450 392,14		25,00	
908	674 242,19	1 450 391,38		25,00	
909	674 243,86	1 450 398,12		25,00	
910	674 240,06	1 450 431,10		25,00	
911	674 201,01	1 450 437,76		25,00	
912	674 169,30	1 450 425,34		25,00	
901	674 165,44	1 450 439,90		25,00	
P(18)					
901	674 165,44	1 450 439,90	Картометрический метод	25,00	—
902	674 113,93	1 450 418,22		25,00	
903	674 097,42	1 450 412,59		25,00	
904	674 136,33	1 450 320,25		25,00	
905	674 181,93	1 450 333,21		25,00	
906	674 181,44	1 450 383,12		25,00	
907	674 181,36	1 450 392,14		25,00	
908	674 242,19	1 450 391,38		25,00	
909	674 243,86	1 450 398,12		25,00	
910	674 240,06	1 450 431,10		25,00	
911	674 201,01	1 450 437,76		25,00	
912	674 169,30	1 450 425,34		25,00	
901	674 165,44	1 450 439,90	25,00		
P(19)					
913	669 164,74	1 455 819,71	Картометрический метод	25,00	—
914	669 129,49	1 455 804,27		25,00	
915	669 112,51	1 455 799,11		25,00	
916	669 093,41	1 455 793,17		25,00	
917	669 064,55	1 455 783,59		25,00	
918	669 045,27	1 455 778,89		25,00	
919	669 035,94	1 455 777,04		25,00	
920	669 010,25	1 455 765,44		25,00	
921	668 930,18	1 455 723,50		25,00	
922	668 814,63	1 455 652,01		25,00	
923	668 793,94	1 455 633,73		25,00	
924	668 831,64	1 455 537,92		25,00	
925	668 917,03	1 455 572,82		25,00	
926	669 125,70	1 455 657,72		25,00	
927	669 087,00	1 455 718,84		25,00	
928	669 177,40	1 455 751,77		25,00	
929	669 182,04	1 455 781,63		25,00	
930	669 166,34	1 455 816,18		25,00	
913	669 164,74	1 455 819,71		25,00	
P(20)					
931	668 339,88	1 447 832,12	Картометрический метод	25,00	—
932	668 333,73	1 447 808,93		25,00	
933	668 332,29	1 447 796,02		25,00	
934	668 331,23	1 447 785,38		25,00	
935	668 330,72	1 447 780,65		25,00	
936	668 329,42	1 447 768,46		25,00	
937	668 324,65	1 447 745,46		25,00	
938	668 305,51	1 447 703,25		25,00	

Раздел 2

Сведения о местоположении границ объекта

1	2	3	4	5	6
939	668 295,78	1 447 663,49	Картометрический метод	25,00	—
940	668 286,61	1 447 663,03		25,00	
941	668 287,75	1 447 659,48		25,00	
942	668 283,91	1 447 619,00		25,00	
943	668 280,04	1 447 619,37		25,00	
944	668 269,40	1 447 627,37		25,00	
945	668 262,37	1 447 627,62		25,00	
946	668 263,14	1 447 648,97		25,00	
947	668 264,17	1 447 664,72		25,00	
948	668 259,25	1 447 665,09		25,00	
949	668 261,82	1 447 707,35		25,00	
950	668 264,18	1 447 745,96		25,00	
951	668 240,34	1 447 744,36		25,00	
952	668 197,72	1 447 752,73		25,00	
953	668 180,85	1 447 743,03		25,00	
954	668 174,25	1 447 734,14		25,00	
955	668 173,38	1 447 729,83		25,00	
956	668 166,50	1 447 724,26		25,00	
957	668 161,49	1 447 724,55		25,00	
958	668 129,99	1 447 695,25		25,00	
959	668 126,76	1 447 644,41		25,00	
960	668 124,12	1 447 640,61		25,00	
961	668 062,46	1 447 594,38		25,00	
962	668 061,40	1 447 555,32		25,00	
963	668 055,57	1 447 549,15		25,00	
964	668 054,61	1 447 532,42		25,00	
965	668 164,48	1 447 517,43		25,00	
966	668 163,58	1 447 523,19		25,00	
967	668 168,12	1 447 582,10		25,00	
968	668 228,24	1 447 572,94		25,00	
969	668 252,85	1 447 606,68		25,00	
970	668 284,88	1 447 603,28	25,00		
971	668 296,20	1 447 600,47	25,00		
972	668 312,59	1 447 570,19	25,00		
973	668 326,44	1 447 601,07	25,00		
974	668 396,73	1 447 825,10	25,00		
975	668 353,69	1 447 830,97	25,00		
931	668 339,88	1 447 832,12	25,00		
P(21)					
976	674 889,55	1 450 838,46	Картометрический метод	25,00	—
977	674 812,81	1 450 791,38		25,00	
978	674 782,99	1 450 773,72		25,00	
979	674 751,24	1 450 754,92		25,00	
980	674 745,72	1 450 754,88		25,00	
981	674 676,41	1 450 712,72		25,00	
982	674 650,98	1 450 696,36		25,00	
983	674 654,83	1 450 678,37		25,00	
984	674 702,88	1 450 601,53		25,00	
985	674 749,29	1 450 606,27		25,00	
986	674 768,41	1 450 613,47		25,00	
987	674 778,86	1 450 616,24		25,00	
988	674 780,75	1 450 617,02		25,00	
989	674 792,02	1 450 621,47		25,00	
990	674 792,53	1 450 620,12		25,00	
991	674 821,16	1 450 630,31		25,00	

Раздел 2

Сведения о местоположении границ объекта					
1	2	3	4	5	6
992	674 821,42	1 450 630,90	Картометрический метод	25,00	—
993	674 844,57	1 450 637,86		25,00	
994	674 846,69	1 450 628,77		25,00	
995	674 881,30	1 450 638,19		25,00	
996	674 880,28	1 450 642,42		25,00	
997	674 884,95	1 450 644,98		25,00	
998	674 885,74	1 450 643,77		25,00	
999	674 889,87	1 450 641,11		25,00	
1000	674 883,41	1 450 663,27		25,00	
1001	674 963,49	1 450 686,24		25,00	
1002	674 977,08	1 450 692,18		25,00	
1003	674 935,46	1 450 757,08		25,00	
1004	674 930,71	1 450 765,50		25,00	
1005	674 908,89	1 450 804,18		25,00	
1006	674 894,09	1 450 830,42		25,00	
976	674 889,55	1 450 838,46		25,00	
P(22)					
1007	671 623,03	1 449 130,12	Картометрический метод	25,00	—
1008	671 592,66	1 449 127,68		25,00	
1009	671 561,78	1 449 129,39		25,00	
1010	671 447,11	1 449 109,62		25,00	
1011	671 395,07	1 449 055,56		25,00	
1012	671 676,56	1 448 995,20		25,00	
1013	671 707,14	1 449 031,26		25,00	
1014	671 715,77	1 449 057,13		25,00	
1015	671 713,41	1 449 075,15		25,00	
1016	671 704,79	1 449 095,54		25,00	
1017	671 692,24	1 449 104,16		25,00	
1007	671 623,03	1 449 130,12		25,00	
P(23)					
1018	669 699,22	1 455 761,17	Картометрический метод	25,00	—
1019	669 668,12	1 455 757,60		25,00	
1020	669 590,74	1 455 739,48		25,00	
1021	669 580,91	1 455 735,54		25,00	
1022	669 569,20	1 455 728,06		25,00	
1023	669 488,91	1 455 665,21		25,00	
1024	669 486,37	1 455 664,21		25,00	
1025	669 486,98	1 455 657,05		25,00	
1026	669 488,62	1 455 658,35		25,00	
1027	669 488,46	1 455 655,94		25,00	
1028	669 489,57	1 455 653,35		25,00	
1029	669 493,97	1 455 646,37		25,00	
1030	669 504,24	1 455 630,08		25,00	
1031	669 504,90	1 455 609,71		25,00	
1032	669 506,52	1 455 599,50		25,00	
1033	669 518,61	1 455 605,50		25,00	
1034	669 538,43	1 455 606,58		25,00	
1035	669 562,13	1 455 615,32		25,00	
1036	669 566,36	1 455 618,45		25,00	
1037	669 589,24	1 455 619,46		25,00	
1038	669 601,84	1 455 636,82		25,00	
1039	669 621,32	1 455 635,92		25,00	
1040	669 621,74	1 455 645,01		25,00	
1041	669 630,55	1 455 655,21		25,00	
1042	669 638,56	1 455 654,97	25,00		

Раздел 2

Сведения о местоположении границ объекта					
1	2	3	4	5	6
1043	669 643,23	1 455 654,82	Картометрический метод	25,00	—
1044	669 648,28	1 455 656,43		25,00	
1045	669 661,59	1 455 655,79		25,00	
1046	669 677,11	1 455 660,89		25,00	
1047	669 677,24	1 455 668,89		25,00	
1048	669 680,02	1 455 669,55		25,00	
1049	669 685,35	1 455 664,93		25,00	
1050	669 692,90	1 455 662,55		25,00	
1051	669 696,13	1 455 663,28		25,00	
1052	669 703,43	1 455 666,91		25,00	
1053	669 707,20	1 455 668,42		25,00	
1054	669 712,20	1 455 670,35		25,00	
1055	669 721,21	1 455 674,55		25,00	
1056	669 738,19	1 455 661,69		25,00	
1057	669 746,65	1 455 662,81		25,00	
1058	669 752,76	1 455 669,21		25,00	
1059	669 751,98	1 455 681,36		25,00	
1060	669 753,25	1 455 681,41		25,00	
1061	669 752,98	1 455 690,11		25,00	
1062	669 751,09	1 455 690,07		25,00	
1063	669 749,26	1 455 733,28		25,00	
1064	669 736,02	1 455 749,49		25,00	
1065	669 726,13	1 455 756,65		25,00	
1066	669 699,60	1 455 755,07		25,00	
1018	669 699,22	1 455 761,17	25,00		
Р(24)					
1067	670 658,03	1 453 387,33	Картометрический метод	25,00	—
1068	670 658,03	1 453 363,38		25,00	
1069	670 642,52	1 453 330,45		25,00	
1070	670 610,01	1 453 292,28		25,00	
1071	670 631,44	1 453 199,47		25,00	
1072	670 703,09	1 453 208,46		25,00	
1073	670 728,21	1 453 215,94		25,00	
1074	670 803,56	1 453 228,66		25,00	
1075	670 827,94	1 453 238,39		25,00	
1076	670 814,64	1 453 253,36		25,00	
1077	670 818,34	1 453 269,08		25,00	
1078	670 784,36	1 453 273,57		25,00	
1079	670 762,93	1 453 308,75		25,00	
1080	670 724,52	1 453 364,88		25,00	
1081	670 694,97	1 453 377,60		25,00	
1067	670 658,03	1 453 387,33		25,00	
Р(25)					
1082	667 886,22	1 456 463,30	Картометрический метод	25,00	—
1083	667 876,02	1 456 441,70		25,00	
1084	667 862,59	1 456 437,25		25,00	
1085	667 837,22	1 456 423,92		25,00	
1086	667 823,05	1 456 401,71		25,00	
1087	667 820,81	1 456 381,71		25,00	
1088	667 834,24	1 456 375,04		25,00	
1089	667 856,62	1 456 377,27		25,00	
1090	667 876,77	1 456 369,86		25,00	
1091	667 909,60	1 456 349,12		25,00	
1092	667 926,01	1 456 343,20		25,00	
1093	667 978,98	1 456 343,94		25,00	

Раздел 2

Сведения о местоположении границ объекта					
1	2	3	4	5	6
1094	667 992,41	1 456 357,27	Картометрический метод	25,00	—
1095	668 008,08	1 456 354,31		25,00	
1096	668 030,46	1 456 348,38		25,00	
1097	668 062,55	1 456 363,94		25,00	
1098	668 080,45	1 456 383,93		25,00	
1099	668 081,93	1 456 394,78		25,00	
1100	668 012,16	1 456 409,68		25,00	
1101	667 964,05	1 456 435,45		25,00	
1082	667 886,22	1 456 463,30		25,00	
Р(26)					
1102	675 238,47	1 451 158,01	Картометрический метод	25,00	—
1103	675 221,65	1 451 156,06		25,00	
1104	675 212,34	1 451 143,51		25,00	
1105	675 207,56	1 451 147,12		25,00	
1106	675 186,73	1 451 122,15		25,00	
1107	675 171,44	1 451 136,17		25,00	
1108	675 133,85	1 451 078,26		25,00	
1109	675 124,60	1 451 064,71		25,00	
1110	675 088,72	1 451 060,66		25,00	
1111	675 083,59	1 451 062,40		25,00	
1112	675 054,75	1 451 067,01		25,00	
1113	675 045,21	1 451 056,94		25,00	
1114	675 045,82	1 451 052,87		25,00	
1115	675 035,66	1 451 031,43		25,00	
1116	675 112,06	1 451 032,53		25,00	
1117	675 133,52	1 451 033,13		25,00	
1118	675 135,68	1 451 032,93		25,00	
1119	675 196,67	1 451 033,67		25,00	
1120	675 206,66	1 451 032,41		25,00	
1121	675 216,03	1 451 024,88		25,00	
1122	675 241,44	1 451 026,28		25,00	
1123	675 244,74	1 451 028,80		25,00	
1124	675 244,10	1 451 029,67		25,00	
1125	675 235,69	1 451 041,12		25,00	
1126	675 232,95	1 451 044,87		25,00	
1127	675 236,87	1 451 050,12		25,00	
1128	675 242,66	1 451 053,73		25,00	
1129	675 268,40	1 451 069,89		25,00	
1130	675 260,38	1 451 083,15		25,00	
1131	675 255,53	1 451 090,29	25,00		
1132	675 275,22	1 451 103,69	25,00		
1133	675 254,23	1 451 141,09	25,00		
1134	675 247,61	1 451 153,68	25,00		
1102	675 238,47	1 451 158,01	25,00		
Р(27)					
1135	675 077,72	1 451 020,61	Картометрический метод	25,00	—
1136	675 007,59	1 451 016,72		25,00	
1137	675 001,17	1 451 016,27		25,00	
1138	674 997,74	1 451 015,32		25,00	
1139	674 961,38	1 451 005,42		25,00	
1140	674 955,75	1 450 995,37		25,00	
1141	674 932,02	1 450 990,98		25,00	
1142	674 920,78	1 450 992,24		25,00	
1143	674 895,17	1 450 980,94		25,00	
1144	674 882,90	1 450 968,88		25,00	

Раздел 2

Сведения о местоположении границ объекта					
1	2	3	4	5	6
1145	674 938,88	1 450 880,42	Картометрический метод	25,00	—
1146	674 956,68	1 450 890,89		25,00	
1147	674 974,49	1 450 898,71		25,00	
1148	675 005,69	1 450 916,92		25,00	
1149	675 002,19	1 450 924,01		25,00	
1150	675 003,06	1 450 929,94		25,00	
1151	675 005,10	1 450 931,77		25,00	
1152	675 004,42	1 450 932,75		25,00	
1153	675 006,74	1 450 934,59		25,00	
1154	675 007,35	1 450 933,54		25,00	
1155	675 014,18	1 450 935,93		25,00	
1156	675 029,54	1 450 947,06		25,00	
1157	675 048,30	1 450 957,73		25,00	
1158	675 057,61	1 450 963,34		25,00	
1159	675 048,43	1 450 978,57		25,00	
1160	675 088,27	1 451 001,58		25,00	
1135	675 077,72	1 451 020,61	25,00		
P(28)					
1161	668 542,41	1 447 578,43	Картометрический метод	25,00	—
1162	668 485,92	1 447 504,96		25,00	
1163	668 487,44	1 447 499,32		25,00	
1164	668 477,68	1 447 488,22		25,00	
1165	668 447,54	1 447 450,19		25,00	
1166	668 379,05	1 447 431,90		25,00	
1167	668 360,19	1 447 430,48		25,00	
1168	668 351,10	1 447 451,87		25,00	
1169	668 328,75	1 447 520,40		25,00	
1170	668 329,36	1 447 529,31		25,00	
1171	668 300,08	1 447 491,84		25,00	
1172	668 299,38	1 447 437,34		25,00	
1173	668 309,96	1 447 392,38		25,00	
1174	668 325,37	1 447 375,49		25,00	
1175	668 349,65	1 447 370,61		25,00	
1176	668 363,42	1 447 374,43		25,00	
1177	668 461,38	1 447 435,56	25,00		
1178	668 498,33	1 447 468,81	25,00		
1179	668 523,96	1 447 505,88	25,00		
1180	668 547,46	1 447 541,07	25,00		
1181	668 559,99	1 447 566,70	25,00		
1182	668 549,82	1 447 571,14	25,00		
1161	668 542,41	1 447 578,43	25,00		
P(29)					
1183	675 249,89	1 451 224,74	Картометрический метод	25,00	—
1184	675 242,36	1 451 220,75		25,00	
1185	675 227,22	1 451 202,07		25,00	
1186	675 251,04	1 451 186,58		25,00	
1187	675 258,25	1 451 164,59		25,00	
1188	675 279,49	1 451 171,21		25,00	
1189	675 314,31	1 451 116,48		25,00	
1190	675 334,18	1 451 105,13		25,00	
1191	675 335,99	1 451 103,66		25,00	
1192	675 352,69	1 451 096,05		25,00	
1193	675 371,63	1 451 084,99		25,00	
1194	675 382,99	1 451 077,96		25,00	
1195	675 384,49	1 451 074,97		25,00	

Раздел 2

Сведения о местоположении границ объекта					
1	2	3	4	5	6
1196	675 385,63	1 451 062,95	Картометрический метод	25,00	—
1197	675 393,61	1 451 062,68		25,00	
1198	675 394,81	1 451 049,15		25,00	
1199	675 386,71	1 451 046,97		25,00	
1200	675 388,66	1 451 025,47		25,00	
1201	675 388,49	1 451 020,34		25,00	
1202	675 387,84	1 451 016,70		25,00	
1203	675 383,80	1 451 016,75		25,00	
1204	675 382,03	1 451 013,92		25,00	
1205	675 394,22	1 451 010,87		25,00	
1206	675 400,33	1 451 017,77		25,00	
1207	675 408,53	1 451 008,89		25,00	
1208	675 413,70	1 451 010,46		25,00	
1209	675 425,56	1 451 022,09		25,00	
1210	675 453,64	1 451 071,17		25,00	
1211	675 460,62	1 451 081,52		25,00	
1212	675 472,14	1 451 088,33		25,00	
1213	675 473,99	1 451 100,77		25,00	
1214	675 450,56	1 451 078,19		25,00	
1215	675 432,77	1 451 061,40		25,00	
1216	675 398,05	1 451 091,37	25,00		
1217	675 379,50	1 451 115,13	25,00		
1218	675 343,69	1 451 170,92	25,00		
1183	675 249,89	1 451 224,74	25,00		
Р(30)					
1219	669 286,03	1 456 335,48	Картометрический метод	25,00	—
1220	669 278,99	1 456 325,12		25,00	
1221	669 278,37	1 456 315,80		25,00	
1222	669 244,05	1 456 287,16		25,00	
1223	669 295,91	1 456 222,51		25,00	
1224	669 299,89	1 456 226,18		25,00	
1225	669 291,71	1 456 236,15		25,00	
1226	669 306,52	1 456 248,27		25,00	
1227	669 327,04	1 456 264,23		25,00	
1228	669 346,85	1 456 239,65		25,00	
1229	669 394,73	1 456 275,81		25,00	
1230	669 388,06	1 456 284,15		25,00	
1231	669 370,92	1 456 293,28		25,00	
1232	669 359,53	1 456 299,35		25,00	
1233	669 354,27	1 456 304,00		25,00	
1234	669 313,93	1 456 327,02		25,00	
1235	669 299,16	1 456 330,38		25,00	
1219	669 286,03	1 456 335,48		25,00	
Р(31)					
1236	668 635,56	1 448 429,20	Картометрический метод	25,00	—
1237	668 597,72	1 448 339,71		25,00	
1238	668 642,98	1 448 303,34		25,00	
1239	668 660,84	1 448 330,47		25,00	
1240	668 668,36	1 448 325,80		25,00	
1241	668 672,18	1 448 331,61		25,00	
1242	668 679,76	1 448 342,14		25,00	
1243	668 696,66	1 448 365,49		25,00	
1244	668 716,58	1 448 352,25		25,00	
1245	668 737,05	1 448 349,00		25,00	
1246	668 764,31	1 448 349,41		25,00	

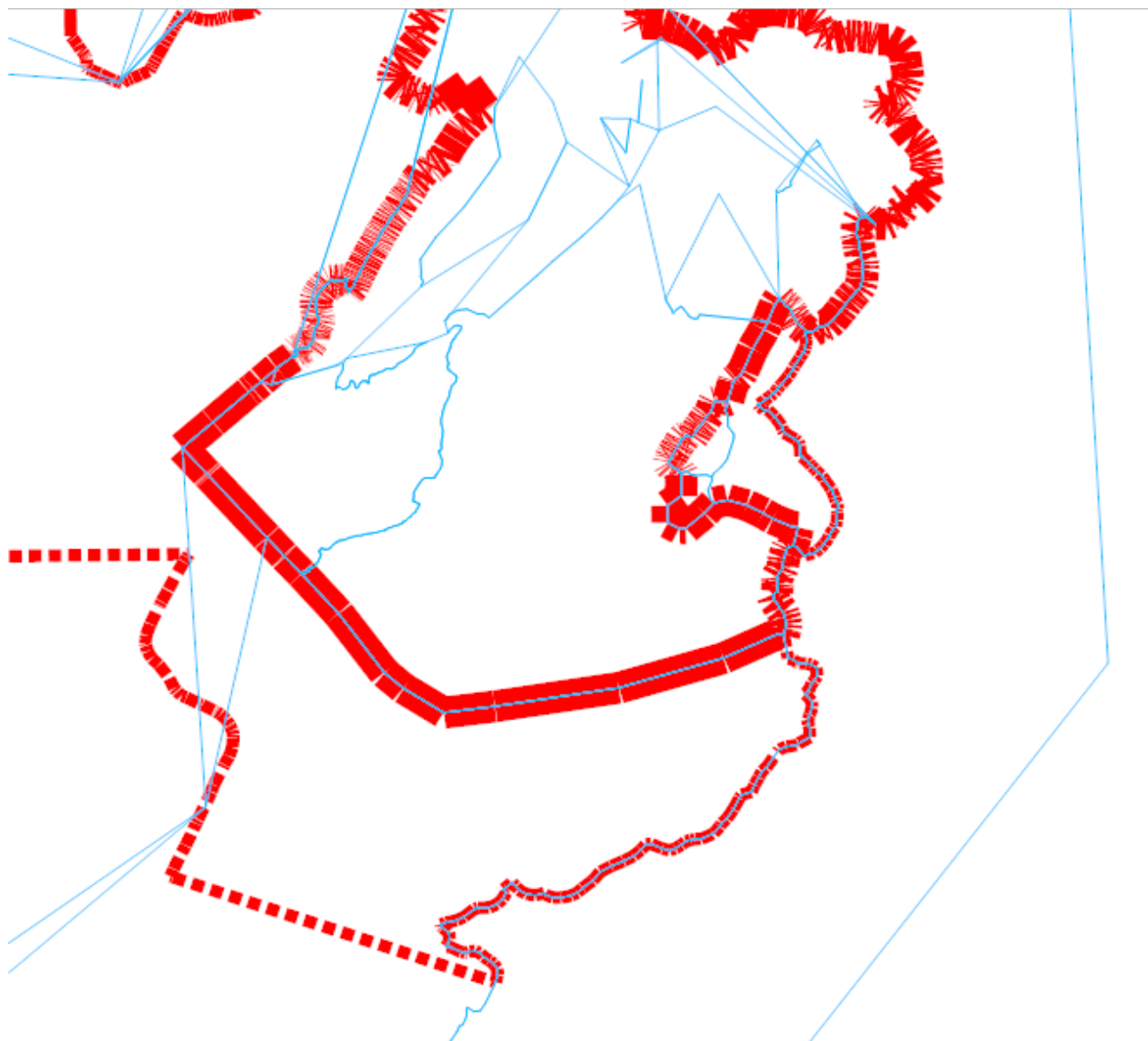
Раздел 2

Сведения о местоположении границ объекта							
1	2	3	4	5	6		
1247	668 764,18	1 448 357,91	Картометрический метод	25,00	—		
1248	668 739,16	1 448 358,41		25,00			
1249	668 704,87	1 448 370,04		25,00			
1250	668 672,45	1 448 413,35		25,00			
1236	668 635,56	1 448 429,20		25,00			
Р(32)							
1251	669 496,98	1 456 349,42	Картометрический метод	25,00	—		
1252	669 491,33	1 456 348,95		25,00			
1253	669 475,41	1 456 335,65		25,00			
1254	669 473,40	1 456 326,20		25,00			
1255	669 552,87	1 456 227,55		25,00			
1256	669 579,00	1 456 194,04		25,00			
1257	669 588,12	1 456 181,99		25,00			
1258	669 595,81	1 456 188,23		25,00			
1259	669 615,17	1 456 203,97		25,00			
1260	669 607,82	1 456 213,59		25,00			
1261	669 610,25	1 456 215,75		25,00			
1262	669 605,84	1 456 225,95		25,00			
1263	669 585,93	1 456 250,33		25,00			
1264	669 578,74	1 456 251,19		25,00			
1265	669 575,03	1 456 248,11		25,00			
1266	669 561,91	1 456 262,84		25,00			
1267	669 500,81	1 456 339,47		25,00			
1268	669 502,22	1 456 342,85	25,00				
1251	669 496,98	1 456 349,42	25,00				
Р(33)							
1269	675 022,10	1 451 154,95	Картометрический метод	25,00	—		
1270	675 016,67	1 451 143,31		25,00			
1271	674 991,22	1 451 091,96		25,00			
1272	674 962,53	1 451 082,69		25,00			
1273	674 983,69	1 451 038,75		25,00			
1274	674 998,29	1 451 044,57		25,00			
1275	675 002,04	1 451 022,10		25,00			
1276	675 012,34	1 451 023,05		25,00			
1277	675 017,43	1 451 030,36		25,00			
1278	675 040,41	1 451 072,94		25,00			
1279	675 046,06	1 451 078,38		25,00			
1280	675 040,71	1 451 095,92		25,00			
1281	675 035,50	1 451 099,19		25,00			
1282	675 021,88	1 451 137,13		25,00			
1269	675 022,10	1 451 154,95		25,00			
Р(34)							
1283	668 548,01	1 447 471,87		Картометрический метод		25,00	—
1284	668 516,82	1 447 456,87	25,00				
1285	668 423,59	1 447 381,43	25,00				
1286	668 442,36	1 447 365,26	25,00				
1287	668 449,53	1 447 356,08	25,00				
1288	668 478,03	1 447 369,52	25,00				
1289	668 498,83	1 447 375,02	25,00				
1290	668 508,11	1 447 407,96	25,00				
1291	668 509,77	1 447 442,82	25,00				
1283	668 548,01	1 447 471,87	25,00				
Р(35)							
1292	668 651,65	1 447 863,87	Картометрический метод	25,00	—		
1293	668 634,56	1 447 796,13		25,00			

Раздел 2

Сведения о местоположении границ объекта					
1	2	3	4	5	6
1294	668 631,05	1 447 781,30	Картометрический метод	25,00	—
1295	668 631,44	1 447 779,86		25,00	
1296	668 652,51	1 447 779,07		25,00	
1297	668 665,03	1 447 782,73		25,00	
1298	668 677,20	1 447 799,34		25,00	
1299	668 694,29	1 447 827,93		25,00	
1300	668 696,49	1 447 838,29		25,00	
1301	668 680,43	1 447 845,77		25,00	
1292	668 651,65	1 447 863,87		25,00	
Р(36)					
1302	674 846,36	1 451 040,61	Картометрический метод	25,00	—
1303	674 841,83	1 451 033,12		25,00	
1304	674 840,21	1 451 020,21		25,00	
1305	674 841,43	1 450 999,97		25,00	
1306	674 843,50	1 450 994,25		25,00	
1307	674 849,32	1 450 981,11		25,00	
1308	674 996,20	1 451 026,06		25,00	
1309	674 994,80	1 451 035,67		25,00	
1310	674 978,94	1 451 029,42		25,00	
1311	674 973,99	1 451 040,03		25,00	
1312	674 947,91	1 451 030,62		25,00	
1313	674 914,87	1 451 019,16		25,00	
1314	674 858,96	1 450 999,03		25,00	
1315	674 850,28	1 451 024,27		25,00	
1302	674 846,36	1 451 040,61		25,00	
Р(37)					
1316	667 831,73	1 454 995,90	Картометрический метод	25,00	—
1317	667 815,47	1 454 941,25		25,00	
1318	667 859,97	1 454 928,15		25,00	
1319	667 873,66	1 454 984,44		25,00	
1320	667 867,38	1 454 986,04		25,00	
1316	667 831,73	1 454 995,90		25,00	
Р(38)					
1321	668 574,17	1 448 105,34	Картометрический метод	25,00	—
1322	668 562,30	1 448 099,70		25,00	
1323	668 559,59	1 448 100,67		25,00	
1324	668 558,86	1 448 102,77		25,00	
1325	668 557,10	1 448 104,06		25,00	
1326	668 555,07	1 448 103,63		25,00	
1327	668 539,90	1 448 097,36		25,00	
1328	668 530,67	1 448 092,80		25,00	
1329	668 529,60	1 448 092,05		25,00	
1330	668 528,19	1 448 090,44		25,00	
1331	668 527,39	1 448 088,54		25,00	
1332	668 518,29	1 448 041,33		25,00	
1333	668 518,40	1 448 039,11		25,00	
1334	668 519,74	1 448 037,37		25,00	
1335	668 523,12	1 448 035,61		25,00	
1336	668 536,02	1 448 033,12		25,00	
1337	668 537,18	1 448 029,88		25,00	
1338	668 553,05	1 448 027,05		25,00	
1339	668 556,64	1 448 026,59		25,00	
1340	668 559,96	1 448 027,43		25,00	
1341	668 559,34	1 448 033,12		25,00	
1342	668 558,94	1 448 036,78		25,00	

Раздел 4
План границ объекта



Масштаб 1:50 000

Используемые условные знаки и обозначения:



- Граница муниципального образования



- Граница населенного пункта



- Граница земельного участка



- Граница зон с особыми условиями
использования территории



- Граница объектов культурного
наследия



- Р (Зона рекреационного назначения)

Подпись _____

Дата « **15** » **февраля** 20 **24** г.







Место для оттиска печати (при наличии) лица, составившего описание местоположения границ объекта

Раздел 4
План границ объекта



Масштаб 1:50 000

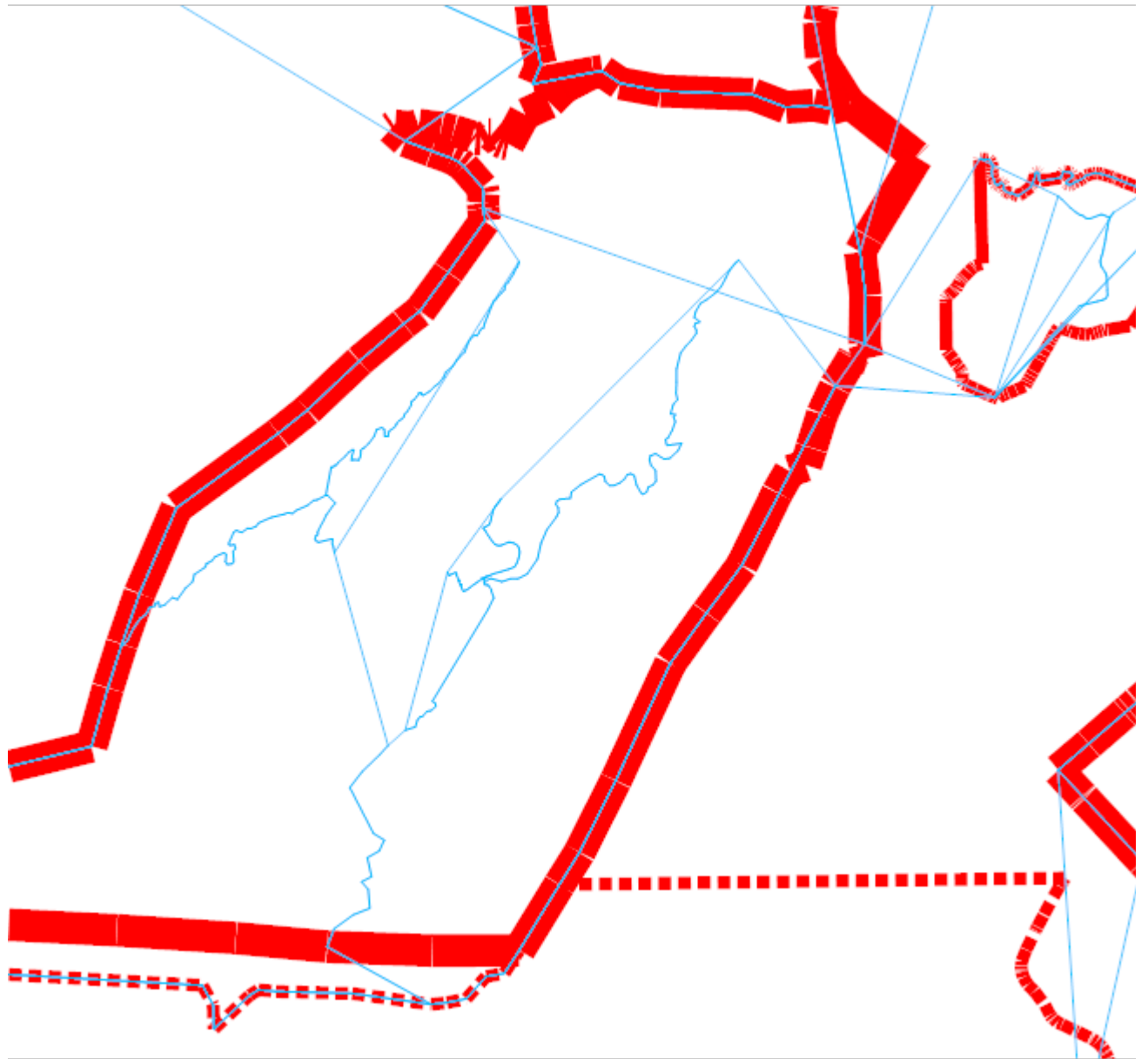
Используемые условные знаки и обозначения:

-  - Граница муниципального образования
-  - Граница населенного пункта
-  - Граница земельного участка
-  - Граница зон с особыми условиями использования территории
-  - Граница объектов культурного наследия
-  - Р (Зона рекреационного назначения)

Подпись _____ Дата « 15 » февраля 20 24 г.







Место для оттиска печати (при наличии) лица, составившего описание местоположения границ объекта

Раздел 4
План границ объекта



Масштаб 1:50 000

Используемые условные знаки и обозначения:

-  - Граница муниципального образования
-  - Граница населенного пункта
-  - Граница земельного участка
-  - Граница зон с особыми условиями использования территории
-  - Граница объектов культурного наследия
-  - Р (Зона рекреационного назначения)

Подпись _____ Дата « 15 » февраля 20 24 г.

Место для оттиска печати (при наличии) лица, составившего описание местоположения границ объекта

Прохождение границы		Описание прохождения границы
от точки	до точки	
1	2	3
—	—	—

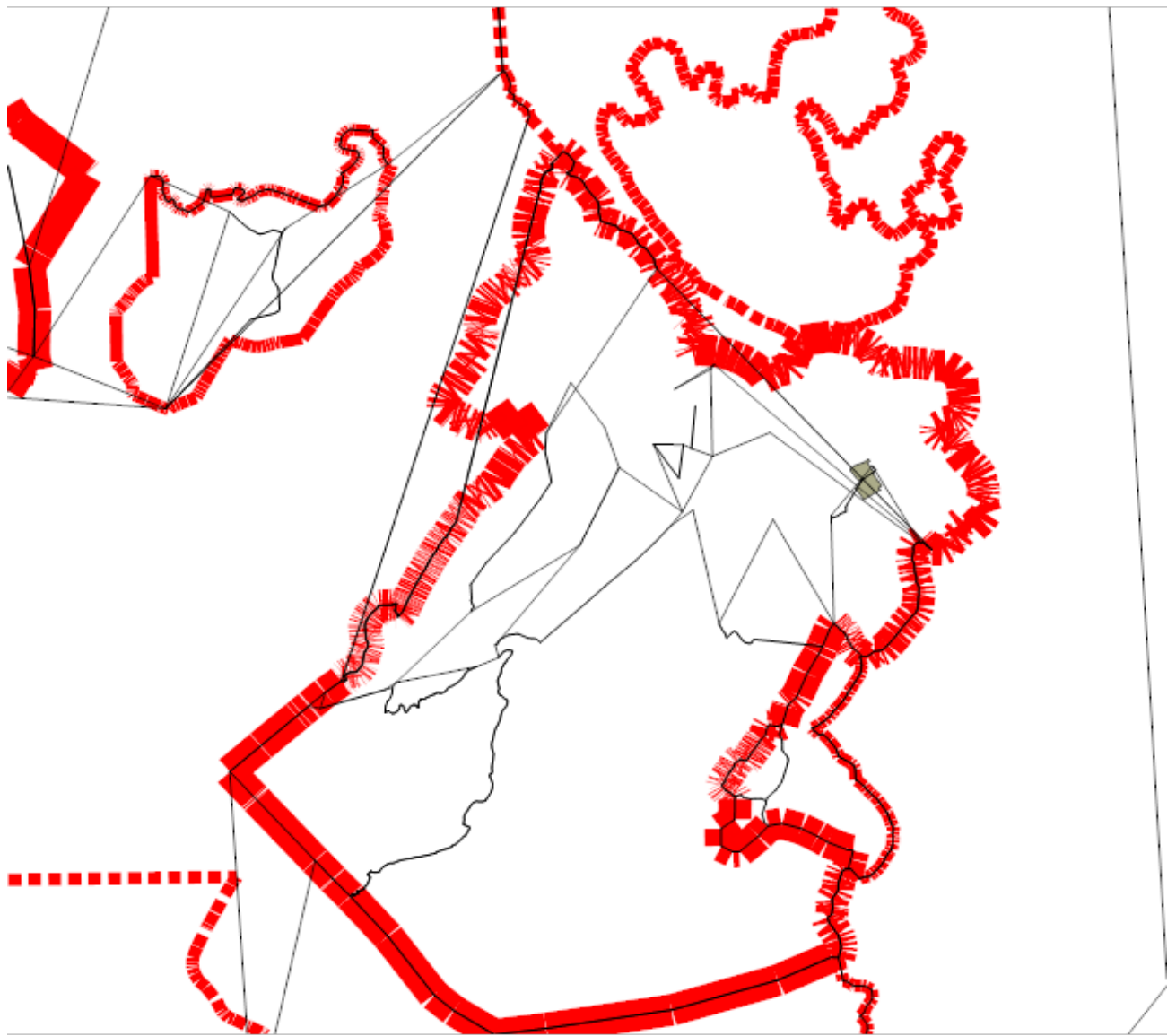
ОПИСАНИЕ МЕСТОПОЛОЖЕНИЯ ГРАНИЦ
Зона специального назначения, связанная с захоронениями (Сп1)

(наименование объекта, местоположение границ которого описано (далее - объект))

Раздел 1

Сведения об объекте		
№ п/п	Характеристики объекта	Описание характеристик
1	2	3
1	Местоположение объекта	Мурманская область, г Полярный
2	Площадь объекта ± величина погрешности определения площади ($P \pm \Delta P$)	87 590 м ² ± 25 м ²
3	Иные характеристики объекта	Вид объекта реестра границ: Территориальная зона Виды разрешенного использования земельных участков, расположенных в территориальной зоне: Основной вид разрешенного использования: Ритуальная деятельность (12.1) Вспомогательные виды: Коммунальное обслуживание (3.1) Основной вид разрешенного использования: Бытовое обслуживание (3.3) Вспомогательные виды: Коммунальное обслуживание (3.1) Основной вид разрешенного использования: Религиозное использование (3.7) Вспомогательные виды: Коммунальное обслуживание (3.1) Основной вид разрешенного использования: Земельные участки (территории) общего пользования (12.0) Вспомогательные виды: Коммунальное обслуживание (3.1)

Раздел 4
План границ объекта



Масштаб 1:50 000

Используемые условные знаки и обозначения:



- Граница муниципального образования



- Граница населенного пункта



- Граница земельного участка



- Граница зон с особыми условиями
использования территории



- Граница объектов культурного
наследия



- Сп1 (Зона специального назначения, связанная с захоронениями)

Подпись _____ Дата « 15 » февраля 20 24 г.







Место для оттиска печати (при наличии) лица, составившего описание местоположения границ объекта

Раздел 4
План границ объекта



Масштаб 1:100 000

Используемые условные знаки и обозначения:

-  - Граница муниципального образования
-  - Граница населенного пункта
-  - Граница земельного участка
-  - Граница зон с особыми условиями использования территории
-  - Граница объектов культурного наследия
-  - Сп1 (Зона специального назначения, связанная с захоронениями)

Подпись _____ Дата « 15 » февраля 20 24 г.

Место для оттиска печати (при наличии) лица, составившего описание местоположения границ объекта

Прохождение границы		Описание прохождения границы
от точки	до точки	
1	2	3
—	—	—

ОПИСАНИЕ МЕСТОПОЛОЖЕНИЯ ГРАНИЦ
Зона специального назначения, связанная с государственными объектами (Сп2)

(наименование объекта, местоположение границ которого описано (далее - объект))

Раздел 1

Сведения об объекте		
№ п/п	Характеристики объекта	Описание характеристик
1	2	3
1	Местоположение объекта	Мурманская область, г Полярный
2	Площадь объекта ± величина погрешности определения площади ($P \pm \Delta P$)	76 852 082 м ² ± 25 м ²
3	Иные характеристики объекта	Вид объекта реестра границ: Территориальная зона Виды разрешенного использования земельных участков, расположенных в территориальной зоне: Основной вид разрешенного использования: Обеспечение обороны и безопасности (8.0) Вспомогательные виды: Коммунальное обслуживание (3.1) Основной вид разрешенного использования: Обеспечение вооруженных сил (8.1) Вспомогательные виды: Коммунальное обслуживание (3.1) Основной вид разрешенного использования: Обеспечение внутреннего правопорядка (8.4) Вспомогательные виды: Коммунальное обслуживание (3.1)

Раздел 2

Сведения о местоположении границ объекта

1. Система координат МСК-51

2. Сведения о характерных точках границ объекта

Обозначение характерных точек границ	Координаты, м		Метод определения координат характерной точки	Средняя квадратическая погрешность положения характерной точки (Mf), м	Описание обозначения точки на местности (при наличии)
	X	Y			
1	2	3	4	5	6
Сп2(1)					
1	666 753,62	1 457 003,22	Картометрический метод	25,00	—
2	666 724,95	1 457 024,98		25,00	
3	666 699,27	1 457 026,08		25,00	
4	666 626,09	1 457 002,73		25,00	
5	666 648,31	1 456 934,07		25,00	
1	666 753,62	1 457 003,22		25,00	
Сп2(2)					
6	675 965,75	1 456 683,29	Картометрический метод	25,00	—
977	676 139,99	1 456 674,97		25,00	
976	676 199,15	1 456 606,52		25,00	
975	676 212,62	1 456 503,13		25,00	
974	676 201,76	1 456 405,98		25,00	
973	676 257,67	1 456 292,89		25,00	
972	676 365,23	1 456 305,37		25,00	
971	676 422,96	1 456 284,74		25,00	
970	676 507,80	1 456 265,57		25,00	
969	676 505,98	1 456 174,30		25,00	
968	676 632,76	1 456 149,24		25,00	
967	676 655,37	1 456 051,31		25,00	
966	676 599,47	1 455 918,82		25,00	
965	676 567,69	1 455 807,86		25,00	
964	676 487,47	1 455 738,46		25,00	
963	676 388,53	1 455 720,15		25,00	
962	676 280,22	1 455 677,64		25,00	
961	676 277,53	1 455 590,50		25,00	
960	676 384,81	1 455 611,67		25,00	
959	676 391,90	1 455 550,48		25,00	
958	676 363,01	1 455 511,86		25,00	
957	676 275,11	1 455 465,06		25,00	
956	676 241,10	1 455 441,60		25,00	
955	676 103,62	1 455 404,63		25,00	
954	676 089,73	1 455 366,76		25,00	
953	676 161,24	1 455 238,37		25,00	
952	676 226,09	1 455 188,19		25,00	
951	676 275,98	1 455 114,35		25,00	
950	676 255,79	1 454 992,40		25,00	
949	676 234,67	1 454 921,81		25,00	
948	676 212,75	1 454 810,66		25,00	
947	676 231,25	1 454 749,42		25,00	
946	676 448,82	1 454 785,65	25,00		
945	676 495,30	1 454 658,46	25,00		
944	676 546,14	1 454 624,62	25,00		
943	676 630,10	1 454 645,88	25,00		
942	676 760,12	1 454 615,00	25,00		
941	676 859,77	1 454 633,25	25,00		
940	676 903,43	1 454 625,41	25,00		

Раздел 2

Сведения о местоположении границ объекта					
1	2	3	4	5	6
939	676 931,18	1 454 585,28	Картометрический метод	25,00	—
938	676 927,58	1 454 486,05		25,00	
937	676 944,39	1 454 406,94		25,00	
936	676 947,83	1 454 323,87		25,00	
935	677 034,90	1 454 338,64		25,00	
934	677 040,16	1 454 387,67		25,00	
933	677 080,05	1 454 419,53		25,00	
932	677 126,88	1 454 395,42		25,00	
931	677 191,10	1 454 186,60		25,00	
930	677 291,71	1 454 051,46		25,00	
929	677 286,85	1 453 946,81		25,00	
928	677 221,38	1 453 938,98		25,00	
927	677 215,07	1 453 902,06		25,00	
926	677 381,80	1 453 787,81		25,00	
925	677 384,20	1 453 597,70		25,00	
924	677 294,70	1 453 599,45		25,00	
923	677 250,92	1 453 499,62		25,00	
922	677 291,79	1 453 413,55		25,00	
921	677 267,97	1 453 349,00		25,00	
920	677 216,69	1 453 248,57		25,00	
919	677 344,85	1 453 276,93		25,00	
918	677 398,54	1 453 228,83		25,00	
917	677 420,09	1 453 163,60		25,00	
916	677 430,44	1 453 104,17		25,00	
915	677 456,26	1 453 041,69		25,00	
914	677 450,13	1 453 010,75		25,00	
913	677 452,06	1 452 954,28		25,00	
912	677 458,24	1 452 899,16		25,00	
911	677 452,07	1 452 865,40		25,00	
910	677 461,42	1 452 832,80		25,00	
909	677 446,86	1 452 803,40		25,00	
908	677 443,68	1 452 780,87		25,00	
907	677 426,46	1 452 762,80		25,00	
906	677 417,62	1 452 738,96		25,00	
905	677 428,73	1 452 727,50		25,00	
904	677 445,37	1 452 708,90		25,00	
903	677 445,03	1 452 687,74		25,00	
902	677 461,14	1 452 635,29		25,00	
901	677 485,90	1 452 595,39		25,00	
900	677 513,62	1 452 563,91		25,00	
899	677 516,06	1 452 539,88		25,00	
898	677 511,52	1 452 520,20		25,00	
897	677 497,50	1 452 526,08		25,00	
896	677 483,22	1 452 515,01		25,00	
895	677 496,94	1 452 490,81		25,00	
894	677 511,88	1 452 453,90		25,00	
893	677 523,91	1 452 411,38		25,00	
892	677 523,31	1 452 373,29	25,00		
891	677 542,72	1 452 351,82	25,00		
890	677 570,60	1 452 330,22	25,00		
889	677 602,49	1 452 286,38	25,00		
888	677 617,59	1 452 240,97	25,00		
887	677 618,02	1 452 196,91	25,00		
886	677 598,09	1 452 150,92	25,00		
885	677 583,96	1 452 113,87	25,00		

Раздел 2

Сведения о местоположении границ объекта

1	2	3	4	5	6
884	677 569,98	1 452 086,98	Картометрический метод	25,00	—
883	677 533,40	1 452 059,33		25,00	
882	677 471,08	1 452 046,76		25,00	
881	677 419,06	1 452 041,93		25,00	
880	677 361,32	1 452 033,81		25,00	
879	677 319,53	1 452 033,34		25,00	
878	677 277,79	1 452 036,26		25,00	
877	677 255,25	1 452 040,00		25,00	
876	677 222,49	1 452 039,39		25,00	
875	677 193,18	1 452 043,24		25,00	
874	677 154,67	1 452 035,94		25,00	
873	677 117,28	1 452 028,62		25,00	
872	677 050,29	1 452 005,96		25,00	
871	677 008,21	1 451 991,40		25,00	
870	676 984,29	1 451 984,58		25,00	
869	676 960,34	1 451 975,55		25,00	
868	676 938,53	1 451 962,60		25,00	
867	676 922,76	1 451 945,68		25,00	
866	676 911,40	1 451 927,59		25,00	
865	676 900,13	1 451 915,59		25,00	
864	676 885,69	1 451 912,48		25,00	
863	676 873,62	1 451 919,33		25,00	
862	676 861,50	1 451 923,95		25,00	
861	676 850,46	1 451 925,78		25,00	
860	676 845,69	1 451 939,15		25,00	
859	676 845,99	1 451 958,53		25,00	
858	676 842,39	1 451 976,30		25,00	
857	676 834,74	1 451 982,51		25,00	
856	676 825,24	1 451 977,13		25,00	
855	676 813,48	1 451 969,00		25,00	
854	676 792,89	1 451 962,69		25,00	
853	676 764,06	1 451 960,37		25,00	
852	676 727,47	1 451 957,63		25,00	
851	676 700,83	1 451 954,17		25,00	
850	676 688,62	1 451 952,15		25,00	
849	676 668,00	1 451 943,61		25,00	
848	676 658,53	1 451 940,44		25,00	
847	676 640,64	1 451 929,64		25,00	
846	676 622,86	1 451 925,49		25,00	
845	676 605,70	1 451 926,32		25,00	
844	676 581,92	1 451 928,36		25,00	
843	676 561,93	1 451 924,79		25,00	
842	676 548,62	1 451 923,89	25,00		
841	676 535,41	1 451 928,53	25,00		
840	676 522,37	1 451 944,25	25,00		
839	676 501,05	1 451 962,30	25,00		
838	676 480,75	1 451 974,25	25,00		
837	676 463,10	1 451 978,41	25,00		
836	676 442,05	1 451 978,18	25,00		
835	676 414,81	1 451 971,42	25,00		
834	676 383,71	1 451 965,82	25,00		
833	676 358,15	1 451 960,68	25,00		
832	676 329,91	1 451 960,02	25,00		
831	676 313,99	1 451 969,13	25,00		
830	676 297,02	1 451 982,14	25,00		

Раздел 2

Сведения о местоположении границ объекта					
1	2	3	4	5	6
829	676 289,07	1 451 983,80	Картометрический метод	25,00	—
828	676 282,91	1 451 985,08		25,00	
827	676 270,97	1 451 980,33		25,00	
826	676 262,01	1 451 974,38		25,00	
825	676 263,54	1 451 966,05		25,00	
824	676 271,60	1 451 949,87		25,00	
823	676 276,85	1 451 931,51		25,00	
822	676 278,20	1 451 912,11		25,00	
821	676 280,59	1 451 887,70		25,00	
820	676 272,69	1 451 872,52		25,00	
819	676 253,90	1 451 853,01		25,00	
818	676 227,25	1 451 837,59		25,00	
817	676 203,49	1 451 837,97		25,00	
816	676 166,60	1 451 842,51		25,00	
815	676 136,34	1 451 849,59		25,00	
814	676 099,53	1 451 859,41		25,00	
813	676 077,49	1 451 884,84		25,00	
812	676 051,74	1 451 926,17		25,00	
811	676 038,74	1 451 965,90		25,00	
810	676 034,05	1 451 984,03		25,00	
809	676 030,33	1 452 000,74		25,00	
808	676 023,42	1 452 022,63		25,00	
807	676 012,01	1 452 047,31		25,00	
806	675 994,15	1 452 065,73		25,00	
805	675 980,80	1 452 082,28		25,00	
804	675 973,77	1 452 096,00		25,00	
803	675 973,14	1 452 114,15		25,00	
802	675 983,32	1 452 126,69		25,00	
801	675 993,63	1 452 147,40		25,00	
800	676 004,02	1 452 173,55		25,00	
799	676 004,37	1 452 195,32		25,00	
798	675 999,18	1 452 211,74		25,00	
797	675 985,93	1 452 234,63		25,00	
796	675 969,95	1 452 256,66		25,00	
795	675 953,88	1 452 273,24		25,00	
794	675 939,63	1 452 290,71		25,00	
793	675 931,72	1 452 306,26		25,00	
792	675 916,57	1 452 324,65		25,00	
791	675 900,56	1 452 344,85		25,00	
790	675 895,74	1 452 345,99		25,00	
789	675 879,77	1 452 349,72		25,00	
788	675 862,88	1 452 341,60		25,00	
787	675 841,56	1 452 331,35		25,00	
786	675 822,72	1 452 321,69		25,00	
785	675 812,52	1 452 315,00		25,00	
784	675 805,11	1 452 310,13		25,00	
783	675 796,20	1 452 297,83		25,00	
782	675 786,01	1 452 283,05	25,00		
781	675 771,53	1 452 273,32	25,00		
780	675 754,09	1 452 272,96	25,00		
779	675 731,14	1 452 278,31	25,00		
778	675 707,68	1 452 281,36	25,00		
777	675 703,81	1 452 281,86	25,00		
776	675 686,25	1 452 274,03	25,00		
775	675 666,79	1 452 263,76	25,00		

Раздел 2

Сведения о местоположении границ объекта

1	2	3	4	5	6
774	675 647,94	1 452 252,86	Картометрический метод	25,00	—
773	675 641,62	1 452 248,72		25,00	
772	675 626,56	1 452 238,87		25,00	
771	675 605,28	1 452 231,74		25,00	
770	675 592,74	1 452 226,33		25,00	
769	675 585,79	1 452 219,59		25,00	
768	675 585,68	1 452 212,74		25,00	
767	675 593,65	1 452 205,15		25,00	
766	675 609,01	1 452 192,45		25,00	
765	675 620,62	1 452 178,57		25,00	
764	675 624,84	1 452 169,17		25,00	
763	675 635,19	1 452 154,69		25,00	
762	675 649,45	1 452 150,73		25,00	
761	675 664,98	1 452 148,61		25,00	
760	675 686,82	1 452 152,63		25,00	
759	675 703,61	1 452 151,12		25,00	
758	675 712,20	1 452 142,88		25,00	
757	675 714,53	1 452 132,27		25,00	
756	675 714,94	1 452 119,19		25,00	
755	675 706,70	1 452 109,36		25,00	
754	675 700,26	1 452 096,39		25,00	
753	675 698,77	1 452 080,85		25,00	
752	675 704,23	1 452 071,42		25,00	
751	675 718,33	1 452 057,50		25,00	
750	675 734,41	1 452 051,02		25,00	
749	675 750,40	1 452 038,95		25,00	
748	675 764,56	1 452 028,75		25,00	
747	675 773,09	1 452 016,17		25,00	
746	675 776,07	1 452 008,03		25,00	
745	675 797,51	1 451 986,52		25,00	
744	675 820,81	1 451 963,12		25,00	
743	675 837,37	1 451 947,92		25,00	
742	675 844,21	1 451 947,19		25,00	
741	675 851,70	1 451 948,31		25,00	
740	675 863,56	1 451 950,00		25,00	
739	675 874,87	1 451 957,29		25,00	
738	675 890,60	1 451 967,62		25,00	
737	675 910,60	1 451 972,91		25,00	
736	675 929,84	1 451 968,87		25,00	
735	675 946,55	1 451 962,38		25,00	
734	675 960,71	1 451 952,82		25,00	
733	675 965,14	1 451 917,89		25,00	
732	675 963,13	1 451 907,96		25,00	
731	675 951,85	1 451 903,78		25,00	
730	675 939,97	1 451 900,23		25,00	
729	675 931,10	1 451 890,41		25,00	
728	675 919,74	1 451 880,63		25,00	
727	675 910,92	1 451 874,54	25,00		
726	675 898,87	1 451 860,42	25,00		
725	675 892,65	1 451 834,91	25,00		
724	675 892,22	1 451 833,13	25,00		
723	675 884,98	1 451 808,96	25,00		
722	675 880,85	1 451 783,50	25,00		
721	675 873,13	1 451 767,43	25,00		
720	675 860,88	1 451 740,86	25,00		

Раздел 2

Сведения о местоположении границ объекта					
1	2	3	4	5	6
719	675 851,80	1 451 717,97	Картометрический метод	25,00	—
718	675 843,37	1 451 696,93		25,00	
717	675 836,16	1 451 673,39		25,00	
716	675 836,81	1 451 643,42		25,00	
715	675 836,88	1 451 640,38		25,00	
714	675 843,38	1 451 618,48		25,00	
713	675 855,42	1 451 592,15		25,00	
712	675 864,50	1 451 575,81		25,00	
711	675 882,79	1 451 551,25		25,00	
710	675 899,38	1 451 537,29		25,00	
709	675 912,09	1 451 514,67		25,00	
708	675 921,20	1 451 499,59		25,00	
707	675 929,10	1 451 487,64		25,00	
706	675 940,66	1 451 471,27		25,00	
705	675 958,58	1 451 462,27		25,00	
704	675 969,08	1 451 456,51		25,00	
703	675 975,82	1 451 449,55		25,00	
702	675 975,05	1 451 440,84		25,00	
701	675 972,98	1 451 427,80		25,00	
700	675 975,29	1 451 415,93		25,00	
699	675 981,35	1 451 405,88		25,00	
698	675 979,92	1 451 394,07		25,00	
697	675 979,12	1 451 382,88		25,00	
696	675 969,55	1 451 368,08		25,00	
695	675 966,10	1 451 346,98		25,00	
694	675 959,00	1 451 330,90		25,00	
693	675 945,18	1 451 323,02		25,00	
692	675 931,35	1 451 314,53		25,00	
691	675 924,35	1 451 305,30		25,00	
690	675 923,77	1 451 301,97		25,00	
689	675 922,30	1 451 293,51		25,00	
688	675 915,94	1 451 284,89		25,00	
687	675 907,02	1 451 272,58		25,00	
686	675 903,07	1 451 258,32		25,00	
685	675 902,82	1 451 242,76		25,00	
684	675 896,98	1 451 227,29		25,00	
683	675 889,30	1 451 214,34		25,00	
682	675 875,43	1 451 203,34		25,00	
681	675 867,77	1 451 191,64		25,00	
680	675 867,57	1 451 179,19		25,00	
679	675 866,10	1 451 164,27		25,00	
678	675 859,61	1 451 148,19		25,00	
677	675 853,89	1 451 131,28		25,00	
676	675 860,59	1 451 121,84		25,00	
675	675 872,33	1 451 116,67		25,00	
674	675 892,85	1 451 114,47		25,00	
673	675 909,57	1 451 109,23		25,00	
672	675 936,27	1 451 104,46	25,00		
671	675 948,87	1 451 092,19	25,00		
670	675 962,88	1 451 079,24	25,00		
669	675 989,00	1 451 075,09	25,00		
668	676 016,54	1 451 066,44	25,00		
667	676 043,28	1 451 054,79	25,00		
666	676 070,17	1 451 052,12	25,00		
665	676 097,73	1 451 044,95	25,00		

Раздел 2

Сведения о местоположении границ объекта					
1	2	3	4	5	6
664	676 107,99	1 451 031,33	Картометрический метод	25,00	—
663	676 112,76	1 451 001,33		25,00	
662	676 113,14	1 450 978,14		25,00	
661	676 111,37	1 450 960,96		25,00	
660	676 102,87	1 450 943,90		25,00	
659	676 091,54	1 450 937,33		25,00	
658	676 078,70	1 450 929,31		25,00	
657	676 074,14	1 450 924,90		25,00	
656	676 083,10	1 450 923,25		25,00	
655	676 092,07	1 450 923,11		25,00	
654	676 095,70	1 450 916,32		25,00	
653	676 091,82	1 450 907,41		25,00	
652	676 080,95	1 450 882,15		25,00	
651	676 073,27	1 450 869,55		25,00	
650	676 056,79	1 450 867,57		25,00	
649	676 037,24	1 450 861,90		25,00	
648	676 013,19	1 450 854,05		25,00	
647	675 981,86	1 450 859,78		25,00	
646	675 933,38	1 450 868,77		25,00	
645	675 892,53	1 450 887,36		25,00	
644	675 869,14	1 450 921,40		25,00	
643	675 843,33	1 450 944,99		25,00	
642	675 829,20	1 450 950,45		25,00	
641	675 818,60	1 450 942,39		25,00	
640	675 819,13	1 450 928,17		25,00	
639	675 829,32	1 450 910,81		25,00	
638	675 831,29	1 450 893,57		25,00	
637	675 820,66	1 450 883,27		25,00	
636	675 805,62	1 450 878,26		25,00	
635	675 800,96	1 450 867,87		25,00	
634	675 806,73	1 450 853,56		25,00	
633	675 821,51	1 450 842,11		25,00	
632	675 829,48	1 450 826,28		25,00	
631	675 839,80	1 450 816,39		25,00	
630	675 859,98	1 450 815,33		25,00	
629	675 877,20	1 450 816,55		25,00	
628	675 886,13	1 450 813,41		25,00	
627	675 906,34	1 450 813,85		25,00	
626	675 923,63	1 450 819,55		25,00	
625	675 934,85	1 450 819,38		25,00	
624	675 941,48	1 450 813,29		25,00	
623	675 950,98	1 450 798,93		25,00	
622	675 960,67	1 450 797,28		25,00	
621	675 970,45	1 450 800,11		25,00	
620	675 978,89	1 450 814,19		25,00	
619	675 990,35	1 450 828,97		25,00	
618	676 006,04	1 450 827,97		25,00	
617	676 032,76	1 450 814,84	25,00		
616	676 058,09	1 450 808,46	25,00		
615	676 082,84	1 450 812,55	25,00		
614	676 095,80	1 450 827,31	25,00		
613	676 099,89	1 450 849,69	25,00		
612	676 114,34	1 450 864,42	25,00		
611	676 127,05	1 450 864,22	25,00		
610	676 133,12	1 450 869,36	25,00		

Раздел 2

Сведения о местоположении границ объекта					
1	2	3	4	5	6
609	676 148,11	1 450 872,11	Картометрический метод	25,00	—
608	676 160,78	1 450 868,92		25,00	
607	676 177,65	1 450 847,71		25,00	
606	676 201,88	1 450 818,90		25,00	
605	676 212,04	1 450 799,29		25,00	
604	676 216,30	1 450 784,27		25,00	
603	676 227,98	1 450 766,13		25,00	
602	676 242,65	1 450 747,95		25,00	
601	676 269,19	1 450 722,85		25,00	
600	676 295,68	1 450 695,49		25,00	
599	676 311,76	1 450 671,31		25,00	
598	676 321,99	1 450 656,18		25,00	
597	676 332,40	1 450 652,28		25,00	
596	676 336,77	1 450 644,73		25,00	
595	676 346,23	1 450 628,13		25,00	
594	676 352,04	1 450 616,81		25,00	
593	676 346,74	1 450 612,41		25,00	
592	676 335,49	1 450 611,09		25,00	
591	676 332,33	1 450 599,92		25,00	
590	676 328,19	1 450 574,55		25,00	
589	676 326,08	1 450 536,43		25,00	
588	676 320,56	1 450 517,82		25,00	
587	676 310,55	1 450 500,03		25,00	
586	676 313,34	1 450 487,26		25,00	
585	676 317,58	1 450 471,49		25,00	
584	676 309,12	1 450 456,67		25,00	
583	676 312,22	1 450 416,22		25,00	
582	676 305,49	1 450 369,20		25,00	
581	676 300,37	1 450 328,89		25,00	
580	676 291,00	1 450 303,61		25,00	
579	676 284,11	1 450 293,62		25,00	
578	676 275,68	1 450 281,41		25,00	
577	676 254,98	1 450 248,82		25,00	
576	676 238,02	1 450 217,67		25,00	
575	676 218,86	1 450 188,05		25,00	
574	676 209,47	1 450 162,02		25,00	
573	676 192,67	1 450 139,84		25,00	
572	676 175,98	1 450 125,90		25,00	
571	676 169,09	1 450 115,53		25,00	
570	676 169,49	1 450 108,45		25,00	
569	676 128,94	1 450 087,97		25,00	
568	676 040,91	1 450 071,63		25,00	
567	675 885,35	1 450 304,94		25,00	
566	675 842,63	1 450 428,39		25,00	
565	675 720,25	1 450 661,42		25,00	
564	675 685,61	1 450 744,36		25,00	
563	675 555,56	1 450 607,40		25,00	
562	675 514,77	1 450 575,65		25,00	
561	675 436,37	1 450 525,68		25,00	
560	675 367,44	1 450 489,12		25,00	
559	675 331,17	1 450 468,10		25,00	
558	675 281,08	1 450 442,49		25,00	
557	675 249,77	1 450 428,72		25,00	
556	675 216,25	1 450 420,11		25,00	
555	675 018,83	1 450 445,60		25,00	

Раздел 2

Сведения о местоположении границ объекта					
1	2	3	4	5	6
554	674 990,10	1 450 442,26	Картометрический метод	25,00	—
553	674 788,17	1 450 317,37		25,00	
552	674 781,38	1 450 328,81		25,00	
551	674 775,31	1 450 325,30		25,00	
550	674 773,41	1 450 328,77		25,00	
549	674 754,74	1 450 385,21		25,00	
548	674 739,65	1 450 430,79		25,00	
547	674 764,61	1 450 450,46		25,00	
546	674 756,13	1 450 466,93		25,00	
545	674 799,65	1 450 499,14		25,00	
544	674 849,58	1 450 529,17		25,00	
543	674 871,70	1 450 530,90		25,00	
542	674 900,08	1 450 550,93		25,00	
541	674 956,83	1 450 575,57		25,00	
540	674 979,57	1 450 602,35		25,00	
539	674 990,52	1 450 625,19		25,00	
538	675 176,07	1 450 749,94		25,00	
537	675 214,06	1 450 766,72		25,00	
536	675 267,43	1 450 795,66		25,00	
535	675 294,23	1 450 824,39		25,00	
534	675 323,09	1 450 855,33		25,00	
533	675 350,09	1 450 864,14		25,00	
532	675 409,30	1 450 885,46		25,00	
531	675 414,84	1 450 887,51		25,00	
530	675 424,23	1 450 865,07		25,00	
529	675 428,98	1 450 850,84		25,00	
528	675 435,37	1 450 840,47		25,00	
527	675 438,02	1 450 837,00		25,00	
526	675 443,49	1 450 830,25		25,00	
525	675 461,19	1 450 813,84		25,00	
524	675 476,18	1 450 801,09		25,00	
523	675 491,76	1 450 789,61		25,00	
522	675 502,04	1 450 780,74		25,00	
521	675 517,82	1 450 765,63		25,00	
520	675 541,39	1 450 742,40		25,00	
519	675 554,15	1 450 736,22		25,00	
518	675 568,80	1 450 757,30		25,00	
517	675 540,13	1 450 801,22		25,00	
516	675 541,59	1 450 827,02		25,00	
515	675 542,96	1 450 843,70		25,00	
514	675 546,78	1 450 870,04		25,00	
513	675 564,74	1 450 898,16		25,00	
512	675 576,21	1 450 920,53		25,00	
511	675 580,49	1 450 931,52		25,00	
510	675 586,11	1 450 965,71		25,00	
509	675 571,38	1 450 997,64		25,00	
508	675 473,99	1 451 100,77		25,00	
507	675 432,77	1 451 061,40		25,00	
506	675 398,05	1 451 091,37	25,00		
505	675 379,50	1 451 115,13	25,00		
504	675 343,69	1 451 170,92	25,00		
503	675 249,89	1 451 224,74	25,00		
502	675 218,92	1 451 266,79	25,00		
501	675 192,69	1 451 357,35	25,00		
500	675 182,47	1 451 414,68	25,00		

Раздел 2

Сведения о местоположении границ объекта					
1	2	3	4	5	6
499	675 109,40	1 451 433,76	Картометрический метод	25,00	—
498	675 096,86	1 451 444,23		25,00	
497	674 901,90	1 451 396,95		25,00	
496	674 075,56	1 451 196,57		25,00	
495	673 323,26	1 451 348,09		25,00	
494	673 148,07	1 451 256,01		25,00	
493	672 820,48	1 451 101,11		25,00	
492	672 424,47	1 451 050,87		25,00	
491	672 313,94	1 451 024,94		25,00	
490	672 039,77	1 451 040,49		25,00	
489	671 696,56	1 451 256,17		25,00	
488	671 293,11	1 451 764,40		25,00	
487	671 286,77	1 451 770,40		25,00	
486	670 680,13	1 451 402,82		25,00	
485	670 294,94	1 451 041,70		25,00	
484	670 298,62	1 450 924,72		25,00	
483	670 300,80	1 450 867,98		25,00	
482	670 270,44	1 450 806,65		25,00	
481	670 248,86	1 450 783,29		25,00	
480	670 241,42	1 450 763,94		25,00	
479	670 298,24	1 450 735,50		25,00	
478	670 347,38	1 450 700,71		25,00	
477	670 372,28	1 450 679,86		25,00	
476	670 401,25	1 450 649,00		25,00	
475	670 428,49	1 450 614,87		25,00	
474	670 422,02	1 450 607,10		25,00	
473	670 414,88	1 450 598,52		25,00	
472	670 398,82	1 450 579,23		25,00	
471	670 114,27	1 450 308,90		25,00	
470	670 014,49	1 450 214,07		25,00	
469	669 962,04	1 450 164,08		25,00	
468	669 918,78	1 450 230,42		25,00	
467	669 783,30	1 450 467,52		25,00	
466	669 523,95	1 450 627,93		25,00	
465	669 353,33	1 450 748,21		25,00	
464	669 266,24	1 450 808,03		25,00	
463	669 128,04	1 450 920,72		25,00	
462	669 075,06	1 450 968,35		25,00	
461	668 940,44	1 450 925,30		25,00	
460	668 899,26	1 450 803,58		25,00	
459	668 734,25	1 450 707,55		25,00	
458	666 823,03	1 453 074,30		25,00	
457	667 057,57	1 453 346,22		25,00	
456	667 145,04	1 453 354,44		25,00	
455	667 166,44	1 453 351,50	25,00		
454	667 206,86	1 453 360,79	25,00		
453	667 340,29	1 453 365,49	25,00		
452	667 431,69	1 453 356,72	25,00		
451	667 470,72	1 453 344,08	25,00		
450	667 484,55	1 453 342,16	25,00		
449	667 534,38	1 453 335,23	25,00		
448	667 591,82	1 453 329,62	25,00		
447	667 619,24	1 453 319,07	25,00		
446	667 623,01	1 453 317,62	25,00		
445	667 714,46	1 453 299,53	25,00		

Раздел 2

Сведения о местоположении границ объекта					
1	2	3	4	5	6
444	667 728,62	1 453 294,21	Картометрический метод	25,00	—
443	667 751,86	1 453 275,45		25,00	
442	667 788,72	1 453 227,78		25,00	
441	667 799,77	1 453 224,91		25,00	
440	667 813,54	1 453 206,11		25,00	
439	667 817,57	1 453 185,51		25,00	
438	667 815,40	1 453 168,15		25,00	
437	667 807,21	1 453 146,72		25,00	
436	667 791,16	1 453 121,50		25,00	
435	667 751,44	1 453 059,81		25,00	
434	667 744,39	1 453 042,05		25,00	
433	667 739,38	1 453 015,14		25,00	
432	667 733,15	1 452 987,35		25,00	
431	667 732,76	1 452 969,39		25,00	
430	667 737,55	1 452 941,23		25,00	
429	667 741,96	1 452 926,12		25,00	
428	667 752,88	1 452 909,13		25,00	
427	667 761,10	1 452 890,09		25,00	
426	667 776,20	1 452 870,92		25,00	
425	667 798,98	1 452 849,08		25,00	
424	667 824,99	1 452 834,06		25,00	
423	667 846,28	1 452 828,58		25,00	
422	667 884,08	1 452 823,67		25,00	
421	667 893,49	1 452 819,46		25,00	
420	667 941,46	1 452 815,99		25,00	
419	667 965,39	1 452 815,07		25,00	
418	668 013,01	1 452 819,51		25,00	
417	668 038,64	1 452 822,84		25,00	
416	668 105,58	1 452 823,80		25,00	
415	668 157,55	1 452 855,88		25,00	
414	668 200,65	1 452 890,00		25,00	
413	668 233,36	1 452 915,07		25,00	
412	668 283,80	1 452 945,31		25,00	
411	668 325,34	1 452 963,92		25,00	
410	668 357,50	1 452 977,19		25,00	
409	668 423,64	1 453 002,68		25,00	
408	668 451,87	1 453 013,56		25,00	
407	668 457,34	1 453 015,67		25,00	
406	668 468,00	1 453 019,78		25,00	
405	668 553,11	1 453 051,53		25,00	
404	668 605,10	1 453 059,32		25,00	
403	668 642,16	1 453 057,93		25,00	
402	668 659,95	1 453 054,14		25,00	
401	668 668,88	1 453 053,73		25,00	
400	668 698,54	1 453 045,27		25,00	
399	668 701,50	1 453 043,45		25,00	
398	668 743,26	1 453 017,92		25,00	
397	668 806,24	1 452 965,56		25,00	
396	668 859,87	1 452 915,90	25,00		
395	668 926,53	1 452 852,13	25,00		
394	668 969,47	1 452 812,77	25,00		
393	668 993,59	1 452 797,78	25,00		
392	669 085,50	1 452 758,17	25,00		
391	669 150,49	1 452 744,16	25,00		
390	669 228,35	1 452 722,37	25,00		

Раздел 2

Сведения о местоположении границ объекта

1	2	3	4	5	6
389	669 254,42	1 452 711,41	Картометрический метод	25,00	—
388	669 266,48	1 452 704,45		25,00	
387	669 274,73	1 452 695,39		25,00	
386	669 290,16	1 452 678,91		25,00	
385	669 311,05	1 452 648,01		25,00	
384	669 333,05	1 452 601,93		25,00	
383	669 341,86	1 452 577,17		25,00	
382	669 360,41	1 452 534,67		25,00	
381	669 370,48	1 452 506,43		25,00	
380	669 380,62	1 452 478,07		25,00	
379	669 391,78	1 452 465,17		25,00	
378	669 397,16	1 452 446,15		25,00	
377	669 399,36	1 452 414,19		25,00	
376	669 424,90	1 452 386,73		25,00	
375	669 436,09	1 452 358,41		25,00	
374	669 450,88	1 452 318,67		25,00	
373	669 461,75	1 452 304,44		25,00	
372	669 466,04	1 452 284,34		25,00	
371	669 472,16	1 452 277,75		25,00	
370	669 486,82	1 452 246,94		25,00	
369	669 503,75	1 452 204,74		25,00	
368	669 503,72	1 452 196,08		25,00	
367	669 503,70	1 452 190,82		25,00	
366	669 503,67	1 452 183,10		25,00	
365	669 525,39	1 452 135,57		25,00	
364	669 538,04	1 452 118,13		25,00	
363	669 559,77	1 452 046,95		25,00	
362	669 571,62	1 451 992,18		25,00	
361	669 579,98	1 451 952,38		25,00	
360	669 583,43	1 451 936,04		25,00	
359	669 592,03	1 451 901,63		25,00	
358	669 598,61	1 451 887,63		25,00	
357	669 640,98	1 451 700,50		25,00	
356	669 642,97	1 451 671,14		25,00	
355	669 653,96	1 451 638,63		25,00	
354	669 668,93	1 451 582,76		25,00	
353	669 672,37	1 451 561,53		25,00	
352	669 682,24	1 451 540,04		25,00	
351	669 684,78	1 451 527,14		25,00	
350	669 708,71	1 451 444,13		25,00	
349	669 734,99	1 451 387,90		25,00	
348	669 748,32	1 451 335,95		25,00	
347	669 757,55	1 451 300,75		25,00	
346	669 759,09	1 451 279,33		25,00	
345	669 769,23	1 451 285,15		25,00	
344	669 780,83	1 451 291,81		25,00	
343	669 754,61	1 451 395,70		25,00	
342	669 725,18	1 451 453,83	25,00		
341	669 700,44	1 451 548,31	25,00		
340	669 673,89	1 451 636,65	25,00		
339	669 676,86	1 451 646,42	25,00		
338	669 658,04	1 451 706,59	25,00		
337	669 653,23	1 451 758,41	25,00		
336	669 635,97	1 451 818,69	25,00		
335	669 593,23	1 451 983,10	25,00		

Раздел 2

Сведения о местоположении границ объекта

1	2	3	4	5	6
334	669 561,50	1 452 108,90	Картометрический метод	25,00	—
333	669 553,77	1 452 146,24		25,00	
332	669 563,26	1 452 121,58		25,00	
331	669 577,57	1 452 111,14		25,00	
330	669 581,91	1 452 110,49		25,00	
329	669 589,54	1 452 111,03		25,00	
328	669 598,72	1 452 111,81		25,00	
327	669 636,38	1 452 114,64		25,00	
326	669 645,20	1 452 115,17		25,00	
325	669 654,59	1 452 112,11		25,00	
324	669 665,61	1 452 105,44		25,00	
323	669 690,11	1 452 085,10		25,00	
322	669 707,51	1 452 069,73		25,00	
321	669 746,74	1 452 047,55		25,00	
320	669 796,29	1 452 010,36		25,00	
319	669 816,79	1 451 993,18		25,00	
318	670 188,35	1 451 988,54		25,00	
317	670 202,63	1 451 987,83		25,00	
316	670 204,91	1 451 987,41		25,00	
315	670 209,58	1 451 987,49		25,00	
314	670 216,06	1 451 989,77		25,00	
313	670 222,62	1 451 993,32		25,00	
312	670 226,69	1 451 997,30		25,00	
311	670 237,01	1 452 012,71		25,00	
310	670 274,89	1 452 049,83		25,00	
309	670 286,22	1 452 063,36		25,00	
308	670 305,34	1 452 077,87		25,00	
307	670 342,95	1 452 093,50		25,00	
306	670 354,40	1 452 104,43		25,00	
305	670 358,76	1 452 109,91		25,00	
304	670 373,13	1 452 124,77		25,00	
303	670 416,33	1 452 163,17		25,00	
302	670 449,11	1 452 198,21		25,00	
301	670 457,83	1 452 210,67		25,00	
300	670 475,29	1 452 261,52		25,00	
299	670 475,39	1 452 266,65		25,00	
298	671 265,77	1 452 245,46		25,00	
297	671 208,97	1 452 262,49		25,00	
296	671 143,92	1 452 284,03		25,00	
295	671 104,64	1 452 297,70		25,00	
294	671 078,50	1 452 305,50		25,00	
293	671 047,49	1 452 319,15		25,00	
292	670 950,85	1 452 372,64		25,00	
291	670 936,32	1 452 382,74		25,00	
290	670 910,18	1 452 405,47		25,00	
289	670 885,92	1 452 441,20		25,00	
288	670 877,62	1 452 456,79		25,00	
287	670 870,91	1 452 473,13	25,00		
286	670 867,31	1 452 486,14	25,00		
285	670 857,11	1 452 501,71	25,00		
284	670 862,37	1 452 514,86	25,00		
283	670 907,95	1 452 568,85	25,00		
282	670 920,64	1 452 580,46	25,00		
281	670 939,72	1 452 598,27	25,00		
280	670 949,24	1 452 605,52	25,00		

Раздел 2

Сведения о местоположении границ объекта					
1	2	3	4	5	6
279	670 962,07	1 452 618,40	Картометрический метод	25,00	—
278	670 981,56	1 452 646,89		25,00	
277	671 014,05	1 452 680,12		25,00	
276	671 014,17	1 452 694,70		25,00	
275	671 006,74	1 452 754,75		25,00	
274	671 001,10	1 452 814,30		25,00	
273	671 007,79	1 452 820,80		25,00	
272	671 009,54	1 452 822,51		25,00	
271	671 010,98	1 452 824,02		25,00	
270	671 003,42	1 452 832,76		25,00	
269	671 006,97	1 452 835,44		25,00	
268	671 009,52	1 452 833,13		25,00	
267	671 014,60	1 452 837,89		25,00	
266	671 018,87	1 452 833,17		25,00	
265	671 020,61	1 452 836,56		25,00	
264	671 023,06	1 452 883,04		25,00	
263	671 032,05	1 452 903,89		25,00	
262	671 045,35	1 452 902,39		25,00	
261	671 051,26	1 452 948,05		25,00	
260	671 049,04	1 452 964,52		25,00	
259	671 049,27	1 452 995,60		25,00	
258	671 040,91	1 453 058,29		25,00	
257	671 070,06	1 453 115,27		25,00	
256	671 104,79	1 453 183,17		25,00	
255	671 116,06	1 453 233,99		25,00	
254	671 105,16	1 453 261,79		25,00	
253	671 095,24	1 453 272,62		25,00	
252	671 086,51	1 453 276,20		25,00	
251	671 083,85	1 453 309,48		25,00	
250	671 072,91	1 453 338,74		25,00	
249	671 055,00	1 453 357,38		25,00	
248	671 065,06	1 453 367,03		25,00	
247	671 058,70	1 453 378,33		25,00	
246	671 054,02	1 453 384,33		25,00	
245	671 043,07	1 453 398,61		25,00	
244	671 035,68	1 453 412,60		25,00	
243	671 025,39	1 453 423,61		25,00	
242	671 021,32	1 453 432,77		25,00	
241	671 005,37	1 453 447,46		25,00	
240	670 995,24	1 453 450,25		25,00	
239	670 991,17	1 453 450,26		25,00	
238	670 991,40	1 453 456,60		25,00	
237	670 981,33	1 453 464,75		25,00	
236	670 978,71	1 453 469,40		25,00	
235	670 980,67	1 453 481,71		25,00	
234	670 983,50	1 453 500,53		25,00	
233	670 988,74	1 453 523,09		25,00	
232	670 988,39	1 453 529,03	25,00		
231	670 981,82	1 453 545,74	25,00		
230	670 974,70	1 453 557,21	25,00		
229	670 971,49	1 453 561,02	25,00		
228	670 964,53	1 453 567,42	25,00		
227	670 961,87	1 453 569,83	25,00		
226	670 958,84	1 453 575,15	25,00		
225	670 953,51	1 453 584,00	25,00		

Раздел 2

Сведения о местоположении границ объекта					
1	2	3	4	5	6
224	670 952,81	1 453 610,75	Картометрический метод	25,00	—
223	670 950,76	1 453 623,02		25,00	
222	670 949,28	1 453 638,81		25,00	
221	670 949,73	1 453 645,18		25,00	
220	670 948,71	1 453 652,38		25,00	
219	670 954,35	1 453 668,78		25,00	
218	670 957,79	1 453 674,62		25,00	
217	670 957,27	1 453 680,35		25,00	
216	670 968,24	1 453 698,80		25,00	
215	670 974,77	1 453 715,10		25,00	
214	670 989,87	1 453 721,77		25,00	
213	670 991,02	1 453 726,94		25,00	
212	671 009,32	1 453 746,82		25,00	
211	671 003,50	1 453 752,01		25,00	
210	670 999,62	1 453 755,46		25,00	
209	671 002,42	1 453 759,03		25,00	
208	670 998,20	1 453 766,34		25,00	
207	670 997,80	1 453 772,10		25,00	
206	671 000,70	1 453 780,02		25,00	
205	671 002,00	1 453 804,04		25,00	
204	671 004,34	1 453 821,60		25,00	
203	671 008,74	1 453 842,21		25,00	
202	671 009,06	1 453 847,90		25,00	
201	671 021,38	1 453 891,18		25,00	
200	671 028,41	1 453 902,85		25,00	
199	671 046,29	1 453 922,86		25,00	
198	671 056,12	1 453 930,64		25,00	
197	671 083,05	1 453 958,33		25,00	
196	671 089,81	1 453 961,33		25,00	
195	671 109,31	1 453 965,71		25,00	
194	671 117,57	1 453 974,65		25,00	
193	671 127,08	1 453 983,17		25,00	
192	671 141,13	1 453 983,49		25,00	
191	671 155,49	1 453 986,87		25,00	
190	671 174,82	1 453 985,56		25,00	
189	671 181,10	1 453 986,56		25,00	
188	671 187,82	1 453 984,95		25,00	
187	671 200,42	1 453 983,97		25,00	
186	671 206,61	1 453 984,78		25,00	
185	671 212,04	1 453 986,57		25,00	
184	671 312,69	1 454 032,16		25,00	
183	671 357,62	1 454 043,18		25,00	
182	671 356,28	1 454 057,01	25,00		
181	671 320,83	1 454 050,92	25,00		
180	671 275,05	1 454 029,49	25,00		
179	671 235,56	1 454 010,81	25,00		
178	671 205,81	1 453 997,07	25,00		
177	671 195,54	1 453 994,39	25,00		
176	671 189,95	1 453 999,60	25,00		
175	671 178,62	1 454 001,47	25,00		
174	671 172,88	1 453 998,17	25,00		
173	671 169,41	1 453 994,24	25,00		
172	671 144,91	1 453 991,76	25,00		
171	671 135,83	1 453 986,80	25,00		
170	671 132,07	1 453 985,96	25,00		

Раздел 2

Сведения о местоположении границ объекта					
1	2	3	4	5	6
169	671 122,93	1 453 986,71	Картометрический метод	25,00	—
168	671 119,05	1 453 987,82		25,00	
167	671 116,23	1 453 989,52		25,00	
166	671 113,84	1 453 989,56		25,00	
165	671 109,73	1 453 986,17		25,00	
164	671 103,99	1 453 983,26		25,00	
163	671 071,76	1 453 983,47		25,00	
162	671 044,32	1 453 983,90		25,00	
161	671 037,40	1 453 982,21		25,00	
160	671 030,52	1 453 983,67		25,00	
159	671 026,31	1 453 982,98		25,00	
158	671 018,97	1 453 979,18		25,00	
157	671 013,75	1 453 974,84		25,00	
156	671 006,19	1 453 972,42		25,00	
155	670 998,63	1 453 971,39		25,00	
154	670 993,68	1 453 973,43		25,00	
153	670 989,63	1 453 970,28		25,00	
152	670 975,67	1 453 963,58		25,00	
151	670 946,72	1 453 960,16		25,00	
150	670 923,17	1 453 963,61		25,00	
149	670 924,67	1 453 980,35		25,00	
148	670 922,93	1 453 985,39		25,00	
147	670 906,73	1 453 995,47		25,00	
146	670 863,60	1 454 014,28		25,00	
145	670 755,63	1 454 021,36		25,00	
144	670 711,21	1 453 989,76		25,00	
143	670 691,16	1 453 967,88		25,00	
142	670 680,04	1 453 974,17		25,00	
141	670 630,99	1 453 918,28		25,00	
140	670 574,95	1 453 841,50		25,00	
139	670 588,04	1 453 828,82		25,00	
138	670 563,22	1 453 814,80		25,00	
137	670 539,82	1 453 804,80		25,00	
136	670 501,70	1 453 784,83		25,00	
135	670 480,76	1 453 767,98		25,00	
134	670 464,14	1 453 748,93		25,00	
133	670 439,03	1 453 711,98		25,00	
132	670 408,56	1 453 679,53		25,00	
131	670 373,90	1 453 642,36		25,00	
130	670 346,63	1 453 623,34		25,00	
129	670 319,36	1 453 604,33		25,00	
128	670 162,32	1 453 492,76		25,00	
127	670 102,85	1 453 459,05		25,00	
126	670 002,98	1 453 388,48		25,00	
125	669 973,06	1 453 219,52		25,00	
124	669 973,16	1 453 195,87		25,00	
123	669 964,67	1 453 173,98		25,00	
122	669 957,43	1 453 144,84	25,00		
121	669 948,25	1 453 114,43	25,00		
120	669 938,80	1 453 081,21	25,00		
119	669 936,97	1 453 048,20	25,00		
118	669 941,70	1 453 002,88	25,00		
117	669 959,98	1 452 939,22	25,00		
116	669 972,50	1 452 911,05	25,00		
115	669 980,47	1 452 870,79	25,00		

Раздел 2

Сведения о местоположении границ объекта					
1	2	3	4	5	6
114	669 988,77	1 452 852,18	Картометрический метод	25,00	—
113	669 991,41	1 452 846,27		25,00	
112	669 957,57	1 452 820,88		25,00	
111	669 918,29	1 452 798,91		25,00	
110	669 895,93	1 452 786,76		25,00	
109	669 868,46	1 452 771,16		25,00	
108	669 823,71	1 452 746,49		25,00	
107	669 780,69	1 452 721,76		25,00	
106	669 744,31	1 452 701,02		25,00	
105	669 657,52	1 452 653,80		25,00	
104	669 623,83	1 452 634,87		25,00	
103	669 594,05	1 452 617,92		25,00	
102	669 571,69	1 452 605,46		25,00	
101	669 544,56	1 452 589,58		25,00	
100	669 517,27	1 452 525,08		25,00	
99	669 490,29	1 452 461,43		25,00	
98	669 477,92	1 452 431,50		25,00	
97	669 464,76	1 452 399,57		25,00	
96	669 448,93	1 452 384,45		25,00	
95	669 419,53	1 452 452,12		25,00	
94	669 332,43	1 452 668,04		25,00	
93	669 291,54	1 452 712,78		25,00	
92	669 262,39	1 452 731,00		25,00	
91	669 183,76	1 452 758,81		25,00	
90	669 106,64	1 452 778,17		25,00	
89	669 060,54	1 452 792,83		25,00	
88	669 010,67	1 452 815,32		25,00	
87	669 000,13	1 452 825,41		25,00	
86	668 984,91	1 452 843,54		25,00	
85	669 016,79	1 452 886,22		25,00	
84	670 916,30	1 454 180,51		25,00	
83	671 664,84	1 454 656,03		25,00	
82	672 039,38	1 454 843,25		25,00	
81	672 833,47	1 454 769,32		25,00	
80	672 856,03	1 454 922,35		25,00	
79	672 923,86	1 455 005,17		25,00	
78	673 006,91	1 455 039,46		25,00	
77	673 080,10	1 455 045,98		25,00	
76	673 151,65	1 455 075,47		25,00	
75	673 225,44	1 455 105,99		25,00	
74	673 305,07	1 455 104,67		25,00	
73	673 324,28	1 455 120,46		25,00	
72	673 322,01	1 455 162,01		25,00	
71	673 301,91	1 455 198,64		25,00	
70	673 193,34	1 455 193,20		25,00	
69	673 108,41	1 455 159,75		25,00	
68	673 072,10	1 455 167,39		25,00	
67	673 064,24	1 455 206,93	25,00		
66	673 091,23	1 455 268,34	25,00		
65	673 152,47	1 455 327,61	25,00		
64	673 207,15	1 455 404,36	25,00		
63	673 280,15	1 455 476,58	25,00		
62	673 395,77	1 455 542,94	25,00		
61	673 434,36	1 455 537,41	25,00		
60	673 474,71	1 455 505,07	25,00		

Раздел 2

Сведения о местоположении границ объекта

1	2	3	4	5	6
59	673 463,01	1 455 444,84	Картометрический метод	25,00	—
58	673 482,91	1 455 424,61		25,00	
57	673 442,38	1 455 328,66		25,00	
56	673 477,84	1 455 330,86		25,00	
55	673 507,49	1 455 365,99		25,00	
54	673 555,52	1 455 427,85		25,00	
53	673 618,07	1 455 451,07		25,00	
52	673 643,41	1 455 490,68		25,00	
51	673 623,06	1 455 517,50		25,00	
50	673 581,40	1 455 532,96		25,00	
49	673 589,76	1 455 548,77		25,00	
48	673 652,10	1 455 572,30		25,00	
47	673 569,41	1 455 583,07		25,00	
46	673 547,70	1 455 689,23		25,00	
45	673 616,32	1 455 784,93		25,00	
44	673 606,80	1 455 811,69		25,00	
43	673 720,12	1 455 859,32		25,00	
42	673 837,47	1 455 771,91		25,00	
41	673 865,54	1 455 700,10		25,00	
40	673 828,95	1 455 614,94		25,00	
39	673 862,63	1 455 582,71		25,00	
38	673 936,09	1 455 558,24		25,00	
37	673 992,78	1 455 499,35		25,00	
36	674 050,67	1 455 494,73		25,00	
35	674 091,76	1 455 544,80		25,00	
34	674 197,22	1 455 626,47		25,00	
33	674 436,35	1 455 652,26		25,00	
32	674 439,82	1 455 702,36		25,00	
31	674 382,91	1 455 727,01		25,00	
30	674 313,17	1 455 725,85		25,00	
29	674 216,17	1 455 693,97		25,00	
28	674 058,10	1 455 695,92		25,00	
27	673 965,21	1 455 792,05		25,00	
26	673 984,30	1 455 916,93		25,00	
25	673 977,31	1 456 003,88		25,00	
24	674 049,56	1 456 071,34		25,00	
23	674 118,03	1 456 167,04	25,00		
22	674 224,32	1 456 168,38	25,00		
21	674 303,20	1 456 089,63	25,00		
20	674 394,20	1 456 061,97	25,00		
19	674 428,06	1 456 188,98	25,00		
18	674 272,85	1 456 208,57	25,00		
17	674 278,72	1 456 310,21	25,00		
16	674 480,35	1 456 481,82	25,00		
15	674 630,50	1 456 536,50	25,00		
14	674 798,01	1 456 533,15	25,00		
13	674 994,86	1 456 519,06	25,00		
12	675 200,77	1 456 464,21	25,00		
11	675 367,67	1 456 430,43	25,00		
10	675 525,71	1 456 447,55	25,00		
9	675 625,86	1 456 526,71	25,00		
8	675 755,36	1 456 595,12	25,00		
7	675 849,04	1 456 661,27	25,00		
6	675 965,75	1 456 683,29	25,00		
Вырез 1 из 1					

Раздел 2

Сведения о местоположении границ объекта

1	2	3	4	5	6
978	669 768,35	1 451 108,14	Картометрический метод	25,00	—
979	669 764,06	1 451 064,80		25,00	
980	669 762,97	1 451 046,80		25,00	
981	669 758,27	1 451 001,32		25,00	
982	669 759,44	1 450 988,23		25,00	
983	669 763,42	1 450 943,94		25,00	
984	669 784,99	1 450 894,41		25,00	
985	669 807,48	1 450 885,95		25,00	
986	669 814,02	1 450 893,02		25,00	
987	669 823,99	1 450 893,23		25,00	
988	669 831,39	1 450 904,83		25,00	
989	669 833,58	1 450 924,28		25,00	
990	669 848,31	1 450 925,70		25,00	
991	669 856,15	1 450 945,71		25,00	
992	669 854,04	1 450 962,06		25,00	
993	669 870,40	1 450 984,12		25,00	
994	669 871,75	1 450 993,18		25,00	
995	669 856,93	1 451 011,01		25,00	
996	669 853,89	1 451 017,29		25,00	
997	669 855,91	1 451 053,42		25,00	
998	669 836,87	1 451 075,52		25,00	
999	669 836,37	1 451 087,62	25,00		
1000	669 821,97	1 451 103,24	25,00		
978	669 768,35	1 451 108,14	25,00		
Сп2(3)					
978	669 768,35	1 451 108,14	Картометрический метод	25,00	—
979	669 764,06	1 451 064,80		25,00	
980	669 762,97	1 451 046,80		25,00	
981	669 758,27	1 451 001,32		25,00	
982	669 759,44	1 450 988,23		25,00	
983	669 763,42	1 450 943,94		25,00	
984	669 784,99	1 450 894,41		25,00	
985	669 807,48	1 450 885,95		25,00	
986	669 814,02	1 450 893,02		25,00	
987	669 823,99	1 450 893,23		25,00	
988	669 831,39	1 450 904,83		25,00	
989	669 833,58	1 450 924,28		25,00	
990	669 848,31	1 450 925,70		25,00	
991	669 856,15	1 450 945,71		25,00	
992	669 854,04	1 450 962,06		25,00	
993	669 870,40	1 450 984,12		25,00	
994	669 871,75	1 450 993,18		25,00	
995	669 856,93	1 451 011,01		25,00	
996	669 853,89	1 451 017,29		25,00	
997	669 855,91	1 451 053,42		25,00	
998	669 836,87	1 451 075,52		25,00	
999	669 836,37	1 451 087,62	25,00		
1000	669 821,97	1 451 103,24	25,00		
978	669 768,35	1 451 108,14	25,00		
Сп2(4)					
1001	691 732,86	1 457 719,79	Картометрический метод	25,00	—
1002	691 384,71	1 457 666,22		25,00	
1003	691 249,14	1 457 661,93		25,00	
1004	691 136,36	1 457 660,05		25,00	
1005	690 987,43	1 457 663,04		25,00	

Раздел 2

Сведения о местоположении границ объекта

1	2	3	4	5	6
1006	690 846,64	1 457 670,00	Картометрический метод	25,00	—
1007	690 717,17	1 457 639,44		25,00	
1008	690 627,39	1 457 579,08		25,00	
1009	690 546,30	1 457 551,70		25,00	
1010	690 489,70	1 457 540,40		25,00	
1011	690 456,76	1 457 503,76		25,00	
1012	690 415,85	1 457 493,86		25,00	
1013	690 348,25	1 457 514,23		25,00	
1014	690 310,74	1 457 496,47		25,00	
1015	690 230,95	1 457 487,57		25,00	
1016	690 189,38	1 457 439,00		25,00	
1017	690 137,54	1 457 447,99		25,00	
1018	690 114,43	1 457 407,58		25,00	
1019	690 103,20	1 457 340,94		25,00	
1020	690 085,62	1 457 266,69		25,00	
1021	690 048,84	1 457 225,11		25,00	
1022	690 031,39	1 457 172,47		25,00	
1023	689 990,08	1 457 119,42		25,00	
1024	689 948,91	1 457 074,65		25,00	
1025	689 939,88	1 457 025,11		25,00	
1026	689 950,96	1 456 975,15		25,00	
1027	689 965,67	1 456 904,40		25,00	
1028	689 909,72	1 456 926,25		25,00	
1029	689 932,97	1 456 880,19		25,00	
1030	689 932,06	1 456 834,63		25,00	
1031	689 858,54	1 456 782,22		25,00	
1032	689 802,03	1 456 775,06		25,00	
1033	689 730,81	1 456 803,89		25,00	
1034	689 710,76	1 456 843,21		25,00	
1035	689 666,47	1 456 857,20		25,00	
1036	689 623,44	1 456 907,13		25,00	
1037	689 644,97	1 456 977,14		25,00	
1038	689 625,83	1 457 027,26		25,00	
1039	689 586,91	1 457 094,34		25,00	
1040	689 550,35	1 457 078,50		25,00	
1041	689 532,85	1 457 008,40		25,00	
1042	689 487,83	1 456 972,01		25,00	
1043	689 460,48	1 457 014,00		25,00	
1044	689 437,32	1 457 064,19		25,00	
1045	689 364,78	1 457 061,49		25,00	
1046	689 315,57	1 457 016,90		25,00	
1047	689 262,09	1 456 959,95		25,00	
1048	689 204,67	1 456 907,23		25,00	
1049	689 163,76	1 456 874,90		25,00	
1050	689 130,89	1 456 842,40		25,00	
1051	689 134,01	1 456 796,75		25,00	
1052	689 133,36	1 456 763,61		25,00	
1053	689 116,27	1 456 714,22		25,00	
1054	689 111,18	1 456 660,44		25,00	
1055	689 066,56	1 456 644,77		25,00	
1056	689 069,52	1 456 590,83		25,00	
1057	689 054,51	1 456 539,36		25,00	
1058	689 011,85	1 456 525,68		25,00	
1059	689 010,61	1 456 463,54		25,00	
1060	689 021,04	1 456 380,44		25,00	

Раздел 2

Сведения о местоположении границ объекта

1	2	3	4	5	6
1061	689 019,90	1 456 322,45	Картометрический метод	25,00	—
1062	688 994,51	1 456 260,79		25,00	
1063	688 945,05	1 456 203,76		25,00	
1064	688 891,98	1 456 167,54		25,00	
1065	688 839,74	1 456 172,72		25,00	
1066	688 787,90	1 456 198,62		25,00	
1067	688 776,74	1 456 244,44		25,00	
1068	688 777,23	1 456 269,29		25,00	
1069	688 728,77	1 456 261,98		25,00	
1070	688 676,85	1 456 283,74		25,00	
1071	688 659,57	1 456 251,95		25,00	
1072	688 632,00	1 456 255,63		25,00	
1073	688 599,39	1 456 235,57		25,00	
1074	688 582,13	1 456 177,89		25,00	
1075	688 548,70	1 456 116,40		25,00	
1076	688 478,87	1 456 047,34		25,00	
1077	688 444,87	1 455 998,97		25,00	
1078	688 456,85	1 455 952,46		25,00	
1079	688 425,03	1 455 925,51		25,00	
1080	688 377,20	1 453 028,29		25,00	
1081	692 483,42	1 452 921,73		25,00	
1082	692 905,34	1 453 294,00		25,00	
1083	692 950,94	1 453 321,11		25,00	
1084	693 126,00	1 453 277,00		25,00	
1085	693 181,94	1 453 255,15		25,00	
1086	693 238,79	1 453 278,88		25,00	
1087	693 255,38	1 453 303,41		25,00	
1088	693 216,12	1 453 353,93		25,00	
1089	693 200,68	1 453 387,40		25,00	
1090	693 209,47	1 453 424,51		25,00	
1091	693 161,99	1 453 466,91		25,00	
1092	693 133,81	1 453 467,48		25,00	
1093	693 094,31	1 453 505,57		25,00	
1094	693 071,15	1 453 555,76		25,00	
1095	693 055,70	1 453 589,23		25,00	
1096	693 048,48	1 453 630,81		25,00	
1097	693 085,20	1 453 654,94		25,00	
1098	693 113,70	1 453 670,95		25,00	
1099	693 118,47	1 453 708,15		25,00	
1100	693 171,53	1 453 744,38		25,00	
1101	693 192,57	1 453 789,55	25,00		
1102	693 225,76	1 453 838,61	25,00		
1103	693 262,23	1 453 850,32	25,00		
1104	693 250,81	1 453 883,69	25,00		
1105	693 226,83	1 453 892,46	25,00		
1106	693 190,68	1 453 897,33	25,00		
1107	693 174,99	1 453 918,38	25,00		
1108	693 208,43	1 453 979,87	25,00		
1109	693 220,21	1 454 018,04	25,00		
1110	693 205,89	1 454 054,51	25,00		
1111	693 189,95	1 454 063,12	25,00		
1112	693 195,13	1 454 121,04	25,00		
1113	693 212,39	1 454 178,71	25,00		
1114	693 233,50	1 454 228,02	25,00		
1115	693 281,96	1 454 235,34	25,00		

Раздел 2

Сведения о местоположении границ объекта					
1	2	3	4	5	6
1116	693 326,16	1 454 230,30	Картометрический метод	25,00	—
1117	693 343,25	1 454 279,70		25,00	
1118	693 340,46	1 454 341,91		25,00	
1119	693 341,37	1 454 387,48		25,00	
1120	693 374,06	1 454 411,69		25,00	
1121	693 382,85	1 454 448,81		25,00	
1122	693 407,57	1 454 477,32		25,00	
1123	693 447,87	1 454 459,04		25,00	
1124	693 484,14	1 454 479,93		25,00	
1125	693 524,15	1 454 466,70		25,00	
1126	693 559,79	1 454 436,97		25,00	
1127	693 591,83	1 454 428,04		25,00	
1128	693 628,63	1 454 456,32		25,00	
1129	693 672,74	1 454 447,14		25,00	
1130	693 704,37	1 454 417,49		25,00	
1131	693 748,89	1 454 429,04		25,00	
1132	693 817,61	1 454 438,36		25,00	
1133	693 825,87	1 454 452,36		25,00	
1134	693 897,98	1 454 434,34		25,00	
1135	693 962,55	1 454 441,33		25,00	
1136	693 986,12	1 454 411,85		25,00	
1137	694 029,99	1 454 390,25		25,00	
1138	694 049,36	1 454 400,20		25,00	
1139	694 058,91	1 454 426,97		25,00	
1140	694 119,95	1 454 458,90		25,00	
1141	694 169,07	1 454 499,36		25,00	
1142	694 206,28	1 454 548,34		25,00	
1143	694 223,37	1 454 587,34		25,00	
1144	694 252,13	1 454 626,16		25,00	
1145	694 289,34	1 454 675,15		25,00	
1146	694 326,23	1 454 707,56		25,00	
1147	694 348,49	1 454 776,91		25,00	
1148	694 336,00	1 454 794,39		25,00	
1149	694 311,85	1 454 794,88		25,00	
1150	694 307,23	1 454 815,68		25,00	
1151	694 348,39	1 454 860,45		25,00	
1152	694 344,86	1 454 885,38		25,00	
1153	694 323,42	1 454 921,05		25,00	
1154	694 283,46	1 454 936,35		25,00	
1155	694 255,65	1 454 955,55		25,00	
1156	694 239,80	1 454 968,30		25,00	
1157	694 240,18	1 454 986,95		25,00	
1158	694 278,70	1 455 000,67		25,00	
1159	694 297,99	1 455 014,84	25,00		
1160	694 334,23	1 455 041,43	25,00		
1161	694 358,67	1 455 073,67	25,00		
1162	694 389,87	1 455 092,33	25,00		
1163	694 422,01	1 455 120,06	25,00		
1164	694 436,63	1 455 146,70	25,00		
1165	694 447,06	1 455 165,14	25,00		
1166	694 473,68	1 455 187,40	25,00		
1167	694 478,07	1 455 205,97	25,00		
1168	694 474,42	1 455 224,69	25,00		
1169	694 446,62	1 455 243,89	25,00		
1170	694 406,82	1 455 267,48	25,00		

Раздел 2

Сведения о местоположении границ объекта

1	2	3	4	5	6
1171	694 378,87	1 455 265,18	Картометрический метод	25,00	—
1172	694 350,54	1 455 262,85		25,00	
1173	694 317,69	1 455 240,27		25,00	
1174	694 293,17	1 455 222,10		25,00	
1175	694 250,74	1 455 214,67		25,00	
1176	694 225,00	1 455 225,50		25,00	
1177	694 195,22	1 455 238,03		25,00	
1178	694 171,35	1 455 248,08		25,00	
1179	694 140,88	1 455 258,31		25,00	
1180	694 104,81	1 455 267,32		25,00	
1181	694 064,72	1 455 276,42		25,00	
1182	694 020,49	1 455 279,38		25,00	
1183	693 998,39	1 455 267,71		25,00	
1184	693 971,81	1 455 261,70		25,00	
1185	693 953,33	1 455 243,42		25,00	
1186	693 930,74	1 455 221,09		25,00	
1187	693 911,93	1 455 186,24		25,00	
1188	693 891,06	1 455 149,35		25,00	
1189	693 858,12	1 455 112,72		25,00	
1190	693 833,56	1 455 092,49		25,00	
1191	693 817,21	1 455 080,39		25,00	
1192	693 797,33	1 455 093,21		25,00	
1193	693 781,64	1 455 114,25		25,00	
1194	693 761,81	1 455 129,15		25,00	
1195	693 729,69	1 455 133,95		25,00	
1196	693 701,49	1 455 118,15		25,00	
1197	693 674,56	1 455 095,68		25,00	
1198	693 644,38	1 455 096,28		25,00	
1199	693 610,16	1 455 096,97		25,00	
1200	693 571,14	1 455 058,38		25,00	
1201	693 548,64	1 455 040,18		25,00	
1202	693 521,07	1 455 021,31		25,00	
1203	693 489,82	1 455 018,57		25,00	
1204	693 471,62	1 455 020,99		25,00	
1205	693 451,61	1 455 023,65		25,00	
1206	693 429,27	1 455 011,49		25,00	
1207	693 425,00	1 454 999,15		25,00	
1208	693 418,60	1 454 980,63		25,00	
1209	693 412,18	1 454 962,10		25,00	
1210	693 396,00	1 454 958,29		25,00	
1211	693 398,47	1 454 981,03		25,00	
1212	693 401,06	1 455 009,99		25,00	
1213	693 399,54	1 455 034,89		25,00	
1214	693 385,90	1 455 057,95		25,00	
1215	693 382,37	1 455 082,88		25,00	
1216	693 378,92	1 455 111,96		25,00	
1217	693 348,98	1 455 125,00		25,00	
1218	693 327,14	1 455 139,95	25,00		
1219	693 288,77	1 455 134,49	25,00		
1220	693 259,07	1 455 106,44	25,00		
1221	693 233,86	1 455 106,58	25,00		
1222	693 220,14	1 455 125,51	25,00		
1223	693 212,42	1 455 142,24	25,00		
1224	693 219,03	1 455 171,12	25,00		
1225	693 235,38	1 455 194,11	25,00		

Раздел 2

Сведения о местоположении границ объекта					
1	2	3	4	5	6
1226	693 261,87	1 455 199,27	Картометрический метод	25,00	—
1227	693 278,46	1 455 223,80		25,00	
1228	693 282,99	1 455 248,58		25,00	
1229	693 257,27	1 455 271,89		25,00	
1230	693 221,22	1 455 280,90		25,00	
1231	693 154,59	1 455 271,87		25,00	
1232	693 100,13	1 455 266,75		25,00	
1233	693 055,65	1 455 263,43		25,00	
1234	693 029,44	1 455 255,74		25,00	
1235	692 992,76	1 455 233,67		25,00	
1236	692 952,26	1 455 222,06		25,00	
1237	692 946,47	1 455 234,60		25,00	
1238	692 942,90	1 455 257,47		25,00	
1239	692 943,23	1 455 274,04		25,00	
1240	692 921,17	1 455 278,63		25,00	
1241	692 902,69	1 455 260,35		25,00	
1242	692 880,27	1 455 246,29		25,00	
1243	692 866,51	1 455 263,14		25,00	
1244	692 868,03	1 455 284,94		25,00	
1245	692 869,32	1 455 303,21		25,00	
1246	692 851,56	1 455 321,47		25,00	
1247	692 852,17	1 455 326,72		25,00	
1248	692 860,39	1 455 360,65		25,00	
1249	692 862,09	1 455 376,77		25,00	
1250	692 844,83	1 455 387,90		25,00	
1251	692 820,68	1 455 388,39		25,00	
1252	692 796,61	1 455 393,01		25,00	
1253	692 800,52	1 455 405,81		25,00	
1254	692 813,29	1 455 421,70		25,00	
1255	692 839,45	1 455 421,17		25,00	
1256	692 865,62	1 455 420,64		25,00	
1257	692 880,27	1 455 449,36		25,00	
1258	692 882,80	1 455 486,65		25,00	
1259	692 875,72	1 455 524,05		25,00	
1260	692 853,87	1 455 538,99		25,00	
1261	692 828,29	1 455 568,51		25,00	
1262	692 824,67	1 455 589,30		25,00	
1263	692 853,05	1 455 599,10		25,00	
1264	692 878,89	1 455 582,01		25,00	
1265	692 907,22	1 455 589,72		25,00	
1266	692 913,97	1 455 624,82		25,00	
1267	692 923,38	1 455 693,00		25,00	
1268	692 915,82	1 455 718,02		25,00	
1269	692 910,48	1 455 753,35		25,00	
1270	692 913,11	1 455 784,39		25,00	
1271	692 903,46	1 455 805,30		25,00	
1272	692 873,40	1 455 812,12		25,00	
1273	692 839,19	1 455 812,80		25,00	
1274	692 823,70	1 455 844,20		25,00	
1275	692 818,28	1 455 875,39		25,00	
1276	692 823,13	1 455 916,73		25,00	
1277	692 811,51	1 455 939,76		25,00	
1278	692 789,62	1 455 952,63		25,00	
1279	692 761,89	1 455 975,98		25,00	
1280	692 727,56	1 455 970,45		25,00	

Раздел 2

Сведения о местоположении границ объекта					
1	2	3	4	5	6
1281	692 703,24	1 455 962,65	Картометрический метод	25,00	—
1282	692 668,45	1 455 934,33		25,00	
1283	692 639,98	1 455 920,40		25,00	
1284	692 613,79	1 455 918,86		25,00	
1285	692 577,48	1 455 915,44		25,00	
1286	692 557,93	1 455 944,84		25,00	
1287	692 542,48	1 455 978,30		25,00	
1288	692 525,23	1 456 022,17		25,00	
1289	692 499,73	1 456 055,83		25,00	
1290	692 464,16	1 456 089,70		25,00	
1291	692 434,18	1 456 100,66		25,00	
1292	692 436,72	1 456 137,61		25,00	
1293	692 422,97	1 456 144,39		25,00	
1294	692 399,23	1 456 165,59		25,00	
1295	692 404,55	1 456 188,80		25,00	
1296	692 409,64	1 456 211,03		25,00	
1297	692 438,95	1 456 239,40		25,00	
1298	692 452,10	1 456 293,01		25,00	
1299	692 465,20	1 456 344,55		25,00	
1300	692 453,78	1 456 403,66		25,00	
1301	692 455,02	1 456 440,07		25,00	
1302	692 440,75	1 456 499,20		25,00	
1303	692 426,89	1 456 556,65		25,00	
1304	692 414,60	1 456 607,57		25,00	
1305	692 392,89	1 456 656,81		25,00	
1306	692 371,82	1 456 711,11		25,00	
1307	692 340,03	1 456 732,47		25,00	
1308	692 285,57	1 456 727,35		25,00	
1309	692 239,24	1 456 726,21		25,00	
1310	692 203,14	1 456 733,14		25,00	
1311	692 189,34	1 456 747,93		25,00	
1312	692 195,18	1 456 771,15		25,00	
1313	692 220,44	1 456 792,89		25,00	
1314	692 224,68	1 456 814,45		25,00	
1315	692 232,39	1 456 853,59		25,00	
1316	692 214,24	1 456 886,26	25,00		
1317	692 192,96	1 456 930,20	25,00		
1318	692 177,56	1 456 965,73	25,00		
1319	692 196,08	1 456 986,08	25,00		
1320	692 246,32	1 456 980,94	25,00		
1321	692 282,88	1 456 996,77	25,00		
1322	692 302,14	1 457 054,41	25,00		
1323	692 320,10	1 457 147,30	25,00		
1324	692 312,79	1 457 184,74	25,00		
1325	692 295,41	1 457 222,39	25,00		
1326	692 290,08	1 457 257,72	25,00		
1327	692 270,69	1 457 295,40	25,00		
1328	692 223,21	1 457 337,80	25,00		
1329	692 223,92	1 457 373,01	25,00		
1330	692 219,72	1 457 411,14	25,00		
1331	692 189,13	1 457 446,24	25,00		
1332	692 189,34	1 457 475,30	25,00		
1333	692 201,08	1 457 541,31	25,00		
1334	692 207,99	1 457 584,69	25,00		
1335	692 208,93	1 457 632,33	25,00		

Раздел 2

Сведения о местоположении границ объекта					
1	2	3	4	5	6
1336	692 199,41	1 457 659,46	Картометрический метод	25,00	—
1337	692 173,46	1 457 670,34		25,00	
1338	692 141,54	1 457 685,49		25,00	
1339	692 003,10	1 457 702,25		25,00	
1001	691 732,86	1 457 719,79		25,00	
Сп2(5)					
1340	679 353,19	1 454 189,32	Картометрический метод	25,00	—
1341	679 290,61	1 454 148,63		25,00	
1342	679 218,37	1 454 060,76		25,00	
1343	679 145,90	1 454 102,64		25,00	
1344	678 985,66	1 454 071,61		25,00	
1345	678 915,28	1 454 002,00		25,00	
1346	678 850,89	1 453 919,02		25,00	
1347	678 793,22	1 453 811,71		25,00	
1348	678 712,09	1 453 766,14		25,00	
1349	678 673,95	1 453 665,73		25,00	
1350	678 592,04	1 453 620,03		25,00	
1351	678 494,17	1 453 547,60		25,00	
1352	678 423,59	1 453 467,86		25,00	
1353	678 344,57	1 453 459,30		25,00	
1354	678 265,14	1 453 430,45		25,00	
1355	678 159,35	1 453 316,99		25,00	
1356	678 153,17	1 453 263,93		25,00	
1357	678 100,43	1 453 204,70		25,00	
1358	678 031,08	1 453 218,25		25,00	
1359	677 919,12	1 453 152,90		25,00	
1360	677 876,19	1 453 062,53		25,00	
1361	677 878,82	1 452 936,41		25,00	
1362	677 895,21	1 452 895,81		25,00	
1363	677 869,99	1 452 816,36		25,00	
1364	677 960,80	1 452 733,41		25,00	
1365	677 941,95	1 452 676,69		25,00	
1366	677 900,18	1 452 632,12		25,00	
1367	677 913,70	1 452 477,02		25,00	
1368	677 900,08	1 452 397,23		25,00	
1369	677 931,86	1 452 275,95		25,00	
1370	677 964,65	1 452 194,75		25,00	
1371	678 021,38	1 452 141,48		25,00	
1372	678 026,03	1 452 095,50		25,00	
1373	678 088,70	1 452 047,77		25,00	
1374	678 157,90	1 452 028,49		25,00	
1375	678 204,02	1 452 015,63		25,00	
1376	678 246,52	1 452 088,83		25,00	
1377	678 301,19	1 452 184,56		25,00	
1378	678 493,38	1 452 207,39	25,00		
1379	678 557,80	1 452 228,36	25,00		
1380	678 602,77	1 452 169,70	25,00		
1381	678 588,42	1 452 061,29	25,00		
1382	678 541,43	1 452 039,79	25,00		
1383	678 515,77	1 451 943,18	25,00		
1384	678 572,93	1 451 907,07	25,00		
1385	678 554,51	1 451 867,52	25,00		
1386	678 466,04	1 451 812,91	25,00		
1387	678 423,68	1 451 745,44	25,00		
1388	678 375,97	1 451 695,32	25,00		

Раздел 2

Сведения о местоположении границ объекта					
1	2	3	4	5	6
1389	678 465,92	1 451 578,02	Картометрический метод	25,00	—
1390	678 486,38	1 451 468,55		25,00	
1391	678 542,54	1 451 392,37		25,00	
1392	678 628,27	1 451 338,21		25,00	
1393	678 714,01	1 451 284,05		25,00	
1394	678 745,51	1 451 151,33		25,00	
1395	678 876,51	1 451 049,97		25,00	
1396	678 939,33	1 451 007,96		25,00	
1397	678 986,17	1 451 023,73		25,00	
1398	679 036,81	1 450 959,17		25,00	
1399	679 093,25	1 450 894,44		25,00	
1400	679 018,40	1 450 919,63		25,00	
1401	678 960,37	1 450 921,38		25,00	
1402	678 892,19	1 450 980,74		25,00	
1403	678 804,15	1 450 943,30		25,00	
1404	678 767,59	1 450 875,66		25,00	
1405	678 760,06	1 450 807,14		25,00	
1406	678 707,27	1 450 785,82		25,00	
1407	678 751,96	1 450 715,72		25,00	
1408	678 809,12	1 450 679,61		25,00	
1409	678 853,95	1 450 615,24		25,00	
1410	679 015,69	1 450 581,69		25,00	
1411	679 025,56	1 450 512,64		25,00	
1412	678 932,86	1 450 521,18		25,00	
1413	678 856,86	1 450 500,56		25,00	
1414	678 800,86	1 450 582,47		25,00	
1415	678 737,46	1 450 601,57		25,00	
1416	678 512,33	1 450 654,22		25,00	
1417	678 533,67	1 450 579,10		25,00	
1418	678 625,05	1 450 519,04		25,00	
1419	678 577,92	1 450 491,82		25,00	
1420	678 525,12	1 450 470,50		25,00	
1421	678 575,47	1 450 394,51		25,00	
1422	678 657,28	1 450 414,94		25,00	
1423	678 680,20	1 450 402,79		25,00	
1424	678 695,59	1 450 322,12		25,00	
1425	678 754,90	1 450 371,88		25,00	
1426	678 700,81	1 450 299,04		25,00	
1427	678 618,43	1 450 255,71		25,00	
1428	678 627,44	1 450 152,31		25,00	
1429	678 572,62	1 450 050,84		25,00	
1430	678 608,76	1 449 872,14		25,00	
1431	678 694,07	1 449 800,81		25,00	
1432	678 735,29	1 449 593,32		25,00	
1433	678 743,29	1 449 449,84	25,00		
1434	678 848,20	1 449 234,69	25,00		
1435	678 894,29	1 448 528,62	25,00		
1436	678 836,70	1 448 547,55	25,00		
1437	678 722,93	1 448 871,83	25,00		
1438	678 702,02	1 448 964,12	25,00		
1439	678 611,93	1 449 075,70	25,00		
1440	678 581,30	1 449 242,78	25,00		
1441	678 531,24	1 449 330,23	25,00		
1442	678 506,55	1 449 502,85	25,00		
1443	678 407,45	1 449 717,82	25,00		

Раздел 2

Сведения о местоположении границ объекта					
1	2	3	4	5	6
1444	678 360,28	1 449 919,77	Картометрический метод	25,00	—
1445	678 417,83	1 450 130,00		25,00	
1446	678 379,66	1 450 228,56		25,00	
1447	678 289,57	1 450 340,14		25,00	
1448	678 206,72	1 450 508,79		25,00	
1449	678 010,87	1 450 572,01		25,00	
1450	677 865,53	1 450 564,95		25,00	
1451	677 782,71	1 450 504,44		25,00	
1452	677 756,76	1 450 396,37		25,00	
1453	677 697,73	1 450 358,06		25,00	
1454	677 652,33	1 450 399,53		25,00	
1455	677 638,23	1 450 531,74		25,00	
1456	677 616,61	1 450 595,41		25,00	
1457	677 517,98	1 450 598,39		25,00	
1458	677 345,67	1 450 443,20		25,00	
1459	677 273,01	1 450 325,09		25,00	
1460	677 299,86	1 450 238,34		25,00	
1461	677 187,45	1 450 155,80		25,00	
1462	677 180,06	1 450 093,01		25,00	
1463	677 079,98	1 450 038,75		25,00	
1464	677 071,72	1 449 941,60		25,00	
1465	676 953,52	1 449 859,25		25,00	
1466	676 986,60	1 449 789,49		25,00	
1467	677 094,83	1 449 706,00		25,00	
1468	677 087,73	1 449 654,66		25,00	
1469	677 074,54	1 449 592,04		25,00	
1470	677 168,85	1 449 417,31		25,00	
1471	677 254,44	1 449 357,43		25,00	
1472	677 193,97	1 449 261,86		25,00	
1473	678 313,26	1 448 053,51		25,00	
1474	678 581,71	1 448 337,56		25,00	
1475	679 144,28	1 448 337,06		25,00	
1476	680 921,78	1 448 335,45		25,00	
1477	680 917,66	1 450 682,64		25,00	
1478	680 913,08	1 453 291,41		25,00	
1479	680 340,31	1 453 835,83		25,00	
1480	680 310,44	1 453 802,36		25,00	
1481	680 274,47	1 453 757,62		25,00	
1482	680 252,88	1 453 592,12		25,00	
1483	680 255,79	1 453 477,45		25,00	
1484	680 283,51	1 453 425,05		25,00	
1485	680 392,89	1 453 387,36		25,00	
1486	680 356,92	1 453 342,62		25,00	
1487	680 326,18	1 453 274,81		25,00	
1488	680 354,32	1 453 239,58		25,00	
1489	680 335,18	1 453 171,41		25,00	
1490	680 339,12	1 453 096,80		25,00	
1491	680 296,77	1 453 029,34		25,00	
1492	680 271,83	1 452 961,34		25,00	
1493	680 315,94	1 452 868,34	25,00		
1494	680 347,00	1 452 718,45	25,00		
1495	680 375,01	1 452 677,49	25,00		
1496	680 354,71	1 452 563,52	25,00		
1497	680 311,21	1 452 450,26	25,00		
1498	680 295,25	1 452 508,03	25,00		

Раздел 2

Сведения о местоположении границ объекта					
1	2	3	4	5	6
1499	680 319,76	1 452 558,85	Картометрический метод	25,00	—
1500	680 298,57	1 452 639,70		25,00	
1501	680 225,30	1 452 727,86		25,00	
1502	680 273,88	1 452 812,33		25,00	
1503	680 222,96	1 452 865,43		25,00	
1504	680 183,63	1 452 918,18		25,00	
1505	680 137,65	1 452 936,77		25,00	
1506	680 069,18	1 452 984,67		25,00	
1507	680 044,67	1 452 933,84		25,00	
1508	679 968,37	1 452 901,78		25,00	
1509	679 955,61	1 452 856,34		25,00	
1510	679 909,92	1 452 886,36		25,00	
1511	679 888,30	1 452 950,04		25,00	
1512	679 902,06	1 453 035,56		25,00	
1513	679 839,40	1 453 083,30		25,00	
1514	679 845,92	1 453 111,74		25,00	
1515	679 800,65	1 453 158,94		25,00	
1516	679 737,84	1 453 200,95		25,00	
1517	679 650,66	1 453 197,86		25,00	
1518	679 569,28	1 453 194,60		25,00	
1519	679 509,82	1 453 139,11		25,00	
1520	679 466,60	1 453 037,29		25,00	
1521	679 384,22	1 452 993,96		25,00	
1522	679 353,90	1 452 943,31		25,00	
1523	679 346,52	1 452 880,51		25,00	
1524	679 269,36	1 452 814,10		25,00	
1525	679 221,49	1 452 758,26		25,00	
1526	679 191,48	1 452 719,07		25,00	
1527	679 122,71	1 452 755,52		25,00	
1528	679 107,18	1 452 830,46		25,00	
1529	679 179,41	1 452 931,41		25,00	
1530	679 222,90	1 453 044,67		25,00	
1531	679 259,01	1 453 095,14		25,00	
1532	679 353,59	1 453 161,03		25,00	
1533	679 413,91	1 453 250,87	25,00		
1534	679 526,47	1 453 339,13	25,00		
1535	679 598,40	1 453 428,60	25,00		
1536	679 582,58	1 453 492,10	25,00		
1537	679 543,12	1 453 539,13	25,00		
1538	679 509,89	1 453 603,16	25,00		
1539	679 575,45	1 453 669,92	25,00		
1540	679 600,68	1 453 749,37	25,00		
1541	679 691,69	1 453 795,67	25,00		
1542	679 771,25	1 453 866,24	25,00		
1543	679 787,17	1 453 901,89	25,00		
1544	679 690,44	1 453 941,82	25,00		
1545	679 598,37	1 453 971,54	25,00		
1546	679 552,28	1 454 060,73	25,00		
1547	679 448,44	1 454 166,23	25,00		
1340	679 353,19	1 454 189,32	25,00		
Сп2(6)					
1548	674 084,94	1 448 113,71	Картометрический метод	25,00	—
1549	673 531,25	1 447 534,97		25,00	
1550	673 095,03	1 447 432,54		25,00	
1551	673 149,73	1 446 812,26		25,00	

Раздел 2

Сведения о местоположении границ объекта

1	2	3	4	5	6
1552	673 267,68	1 446 480,51	Картометрический метод	25,00	—
1553	673 313,90	1 446 350,54		25,00	
1554	673 331,21	1 446 107,18		25,00	
1555	672 993,63	1 446 198,35		25,00	
1556	672 920,31	1 446 079,14		25,00	
1557	674 200,73	1 445 265,64		25,00	
1558	674 353,08	1 445 498,09		25,00	
1559	673 884,28	1 445 768,59		25,00	
1560	673 727,03	1 445 864,81		25,00	
1561	673 666,31	1 445 917,80		25,00	
1562	673 832,05	1 446 273,71		25,00	
1563	673 870,75	1 446 356,80		25,00	
1564	674 389,27	1 446 237,03		25,00	
1565	674 392,91	1 446 381,46		25,00	
1566	674 429,93	1 446 455,51		25,00	
1567	674 484,67	1 446 534,78		25,00	
1568	674 568,75	1 446 550,87		25,00	
1569	674 629,99	1 446 587,28		25,00	
1570	674 682,72	1 446 628,19		25,00	
1571	674 722,01	1 446 648,26		25,00	
1572	674 761,30	1 446 668,33		25,00	
1573	674 792,08	1 446 692,90		25,00	
1574	674 817,38	1 446 670,88		25,00	
1575	674 799,94	1 446 662,90		25,00	
1576	674 777,56	1 446 629,57		25,00	
1577	674 790,05	1 446 612,19		25,00	
1578	674 820,29	1 446 615,52		25,00	
1579	674 855,38	1 446 639,97		25,00	
1580	674 881,31	1 446 643,43		25,00	
1581	674 923,83	1 446 620,89		25,00	
1582	675 078,17	1 446 760,76		25,00	
1583	675 018,96	1 446 805,07		25,00	
1584	674 986,34	1 446 878,33		25,00	
1585	674 957,91	1 446 947,21		25,00	
1586	674 955,43	1 447 019,55		25,00	
1587	674 949,27	1 447 117,52		25,00	
1588	674 907,50	1 447 169,80		25,00	
1589	674 856,05	1 447 179,86		25,00	
1590	674 853,33	1 447 206,22		25,00	
1591	674 872,79	1 447 227,60		25,00	
1592	674 871,00	1 447 260,18		25,00	
1593	674 800,77	1 447 241,86		25,00	
1594	674 736,78	1 447 234,49		25,00	
1595	674 696,56	1 447 171,41		25,00	
1596	674 658,95	1 447 137,40		25,00	
1597	674 699,15	1 447 141,67		25,00	
1598	674 743,65	1 447 140,32	25,00		
1599	674 744,50	1 447 085,37	25,00		
1600	674 738,85	1 447 038,29	25,00		
1601	674 700,11	1 447 003,21	25,00		
1602	674 662,03	1 446 994,48	25,00		
1603	674 629,13	1 446 970,20	25,00		
1604	674 552,25	1 446 968,13	25,00		
1605	674 522,57	1 446 939,37	25,00		
1606	674 471,71	1 446 954,09	25,00		

Раздел 2

Сведения о местоположении границ объекта					
1	2	3	4	5	6
1607	674 473,05	1 447 006,79	Картометрический метод	25,00	—
1608	674 423,56	1 446 987,42		25,00	
1609	674 381,61	1 446 957,92		25,00	
1610	674 353,79	1 447 002,71		25,00	
1611	674 376,31	1 447 056,96		25,00	
1612	674 397,31	1 447 094,78		25,00	
1613	674 446,20	1 447 135,04		25,00	
1614	674 452,47	1 447 162,32		25,00	
1615	674 373,16	1 447 152,64		25,00	
1616	674 326,75	1 447 197,81		25,00	
1617	674 278,12	1 447 187,24		25,00	
1618	674 264,87	1 447 161,10		25,00	
1619	674 193,91	1 447 122,06		25,00	
1620	674 130,42	1 447 140,27		25,00	
1621	674 145,30	1 447 175,06		25,00	
1622	674 144,97	1 447 177,86		25,00	
1623	674 128,58	1 447 182,24		25,00	
1624	674 124,94	1 447 179,73		25,00	
1625	674 099,17	1 447 185,55		25,00	
1626	674 069,00	1 447 183,93		25,00	
1627	674 063,05	1 447 189,96		25,00	
1628	674 057,06	1 447 212,27		25,00	
1629	674 052,22	1 447 204,04		25,00	
1630	674 046,24	1 447 198,93		25,00	
1631	674 032,27	1 447 208,13		25,00	
1632	674 036,17	1 447 236,14		25,00	
1633	673 983,43	1 447 361,92		25,00	
1634	673 976,41	1 447 427,81		25,00	
1635	674 070,62	1 447 563,70		25,00	
1636	674 045,12	1 447 629,81		25,00	
1637	674 188,99	1 447 721,08		25,00	
1638	674 197,97	1 447 712,71		25,00	
1639	674 275,84	1 447 770,40		25,00	
1640	674 260,23	1 447 792,42		25,00	
1641	674 288,08	1 447 825,26	25,00		
1642	674 225,11	1 447 916,78	25,00		
1643	674 170,38	1 447 944,06	25,00		
1644	674 157,68	1 447 963,28	25,00		
1645	674 157,86	1 447 984,31	25,00		
1646	674 148,48	1 448 077,10	25,00		
1548	674 084,94	1 448 113,71	25,00		
Сп2(7)					
1647	681 259,09	1 457 032,94	Картометрический метод	25,00	—
1648	681 194,22	1 456 998,05		25,00	
1649	681 128,42	1 456 968,93		25,00	
1650	681 024,36	1 456 889,85		25,00	
1651	681 009,39	1 456 839,42		25,00	
1652	680 961,72	1 456 784,57		25,00	
1653	680 964,57	1 456 693,21		25,00	
1654	680 962,67	1 456 596,88		25,00	
1655	680 933,04	1 456 511,24		25,00	
1656	680 894,38	1 456 441,00		25,00	
1657	680 832,93	1 456 396,56		25,00	
1658	680 822,22	1 456 325,77		25,00	
1659	680 807,74	1 456 300,69		25,00	

Раздел 2

Сведения о местоположении границ объекта					
1	2	3	4	5	6
1660	680 747,80	1 456 332,31	Картометрический метод	25,00	—
1661	680 625,71	1 456 284,02		25,00	
1662	680 544,16	1 456 272,42		25,00	
1663	680 474,01	1 456 275,58		25,00	
1664	680 445,89	1 456 215,85		25,00	
1665	680 446,79	1 456 185,86		25,00	
1666	680 408,48	1 456 136,17		25,00	
1667	680 388,76	1 456 080,76		25,00	
1668	680 354,95	1 456 020,56		25,00	
1669	680 330,67	1 455 970,33		25,00	
1670	680 256,06	1 455 966,74		25,00	
1671	680 195,01	1 455 942,59		25,00	
1672	680 143,38	1 455 923,33		25,00	
1673	680 119,00	1 455 868,01		25,00	
1674	680 132,98	1 455 802,86		25,00	
1675	680 121,66	1 455 766,52		25,00	
1676	680 141,28	1 455 702,48		25,00	
1677	680 133,12	1 455 639,48		25,00	
1678	680 159,07	1 455 537,52		25,00	
1679	680 232,39	1 455 475,19		25,00	
1680	680 272,91	1 455 403,38		25,00	
1681	680 229,14	1 455 362,28		25,00	
1682	680 243,06	1 455 307,60		25,00	
1683	680 222,07	1 455 250,52		25,00	
1684	680 278,33	1 455 205,45		25,00	
1685	680 305,27	1 455 154,19		25,00	
1686	680 407,83	1 455 157,23		25,00	
1687	680 486,70	1 455 140,45		25,00	
1688	680 562,02	1 455 179,53		25,00	
1689	680 619,00	1 455 234,19		25,00	
1690	680 680,34	1 455 273,55		25,00	
1691	680 745,35	1 455 262,11		25,00	
1692	680 822,62	1 455 294,89		25,00	
1693	680 929,08	1 455 364,98		25,00	
1694	681 018,97	1 455 434,21		25,00	
1695	681 142,26	1 455 543,35		25,00	
1696	681 242,76	1 455 678,31		25,00	
1697	681 319,07	1 455 768,09		25,00	
1698	681 399,95	1 455 852,72		25,00	
1699	681 471,10	1 455 917,23		25,00	
1700	681 560,20	1 455 945,90		25,00	
1701	681 645,32	1 456 010,15		25,00	
1702	681 706,96	1 456 064,72	25,00		
1703	681 772,96	1 456 103,99	25,00		
1704	681 856,37	1 456 092,40	25,00		
1705	682 035,47	1 456 185,00	25,00		
1706	682 139,53	1 456 264,09	25,00		
1707	682 188,42	1 456 321,45	25,00		
1708	682 250,41	1 456 393,77	25,00		
1709	682 457,76	1 456 572,24	25,00		
1710	682 447,79	1 456 597,81	25,00		
1711	682 398,12	1 456 619,08	25,00		
1712	682 351,38	1 456 651,53	25,00		
1713	682 350,34	1 456 649,45	25,00		
1714	682 328,78	1 456 667,22	25,00		

Раздел 2

Сведения о местоположении границ объекта					
1	2	3	4	5	6
1715	682 315,39	1 456 676,52	Картометрический метод	25,00	—
1716	682 226,83	1 456 678,49		25,00	
1717	682 201,17	1 456 669,96		25,00	
1718	682 090,90	1 456 675,74		25,00	
1719	682 112,01	1 456 710,92		25,00	
1720	682 099,80	1 456 759,09		25,00	
1721	682 088,35	1 456 771,52		25,00	
1722	682 083,41	1 456 800,13		25,00	
1723	682 057,85	1 456 820,48		25,00	
1724	682 030,95	1 456 841,94		25,00	
1725	682 002,29	1 456 865,34		25,00	
1726	681 966,09	1 456 860,99		25,00	
1727	681 945,84	1 456 896,90		25,00	
1728	681 890,15	1 456 908,15		25,00	
1729	681 871,19	1 456 925,32		25,00	
1730	681 830,09	1 456 892,60		25,00	
1731	681 721,68	1 456 919,14		25,00	
1732	681 670,21	1 456 913,17		25,00	
1733	681 635,49	1 456 878,95		25,00	
1734	681 578,48	1 456 873,76		25,00	
1735	681 517,73	1 456 864,83		25,00	
1736	681 498,10	1 456 814,49		25,00	
1737	681 515,73	1 456 763,42		25,00	
1738	681 505,12	1 456 697,69		25,00	
1739	681 463,21	1 456 698,52		25,00	
1740	681 451,15	1 456 736,81		25,00	
1741	681 461,51	1 456 789,86		25,00	
1742	681 470,46	1 456 830,26		25,00	
1743	681 452,93	1 456 886,40		25,00	
1744	681 398,76	1 456 962,96		25,00	
1745	681 397,82	1 456 963,91		25,00	
1746	681 311,15	1 457 021,09		25,00	
1747	681 275,06	1 457 032,67		25,00	
1647	681 259,09	1 457 032,94	25,00		
Сп2(8)					
1748	681 344,03	1 455 156,36	Картометрический метод	25,00	—
1749	681 268,32	1 455 130,43		25,00	
1750	681 185,45	1 455 104,73		25,00	
1751	681 067,08	1 454 946,09		25,00	
1752	681 029,41	1 454 869,64		25,00	
1753	681 042,36	1 454 816,34		25,00	
1754	681 012,00	1 454 746,72		25,00	
1755	681 008,99	1 454 626,91		25,00	
1756	681 194,21	1 454 459,07		25,00	
1757	681 220,91	1 454 384,20		25,00	
1758	681 103,87	1 454 278,42		25,00	
1759	680 943,96	1 454 173,93		25,00	
1760	680 828,59	1 454 135,10		25,00	
1761	680 728,85	1 454 148,71		25,00	
1762	680 673,76	1 454 090,42		25,00	
1763	680 629,22	1 454 024,76		25,00	
1764	681 143,75	1 453 875,16		25,00	
1765	681 338,45	1 453 657,66		25,00	
1766	681 479,43	1 453 720,40		25,00	
1767	681 593,90	1 453 723,99		25,00	

Раздел 2

Сведения о местоположении границ объекта					
1	2	3	4	5	6
1768	681 693,39	1 453 699,81	Картометрический метод	25,00	—
1769	681 854,73	1 453 719,61		25,00	
1770	681 950,46	1 453 688,51		25,00	
1771	682 089,50	1 453 673,71		25,00	
1772	682 197,44	1 453 702,18		25,00	
1773	682 302,80	1 453 769,53		25,00	
1774	682 397,63	1 453 844,24		25,00	
1775	682 754,10	1 453 805,24		25,00	
1776	682 768,64	1 454 524,24		25,00	
1777	682 638,79	1 454 619,88		25,00	
1778	682 417,51	1 454 633,63		25,00	
1779	682 142,40	1 454 638,44		25,00	
1780	681 957,12	1 454 666,59		25,00	
1781	681 810,28	1 454 683,44		25,00	
1782	681 692,12	1 454 697,65		25,00	
1783	681 649,05	1 454 635,74		25,00	
1784	681 620,12	1 454 622,51		25,00	
1785	681 567,25	1 454 652,33		25,00	
1786	681 492,78	1 454 675,74		25,00	
1787	681 460,54	1 454 673,19		25,00	
1788	681 409,12	1 454 618,32		25,00	
1789	681 344,03	1 454 588,55		25,00	
1790	681 313,86	1 454 525,98		25,00	
1791	681 281,09	1 454 502,29		25,00	
1792	681 249,65	1 454 531,45		25,00	
1793	681 233,21	1 454 588,38		25,00	
1794	681 241,51	1 454 633,97		25,00	
1795	681 309,46	1 454 635,44		25,00	
1796	681 366,61	1 454 633,71		25,00	
1797	681 396,87	1 454 699,80		25,00	
1798	681 358,74	1 454 746,81	25,00		
1799	681 346,93	1 454 845,91	25,00		
1800	681 370,50	1 454 929,84	25,00		
1801	681 389,42	1 454 971,59	25,00		
1802	681 430,93	1 455 058,50	25,00		
1803	681 407,88	1 455 136,79	25,00		
1748	681 344,03	1 455 156,36	25,00		
Сп2(9)					
1804	668 637,63	1 458 516,50	Картометрический метод	25,00	—
2225	668 710,78	1 458 493,80		25,00	
2224	668 722,93	1 458 478,86		25,00	
2223	668 754,97	1 458 496,42		25,00	
2222	668 781,25	1 458 501,62		25,00	
2221	668 803,33	1 458 499,01		25,00	
2220	668 814,87	1 458 501,48		25,00	
2219	668 831,76	1 458 500,33		25,00	
2218	668 848,65	1 458 496,18		25,00	
2217	668 868,42	1 458 495,84		25,00	
2216	668 904,28	1 458 481,23		25,00	
2215	668 923,82	1 458 482,80		25,00	
2214	668 963,52	1 458 460,32		25,00	
2213	668 989,81	1 458 443,36		25,00	
2212	669 019,78	1 458 412,81		25,00	
2211	669 033,06	1 458 385,00		25,00	
2210	669 130,38	1 458 308,41		25,00	

Раздел 2

Сведения о местоположении границ объекта					
1	2	3	4	5	6
2209	669 149,39	1 458 310,55	Картометрический метод	25,00	—
2208	669 181,28	1 458 303,11		25,00	
2207	669 194,29	1 458 291,86		25,00	
2206	669 201,30	1 458 289,47		25,00	
2205	669 225,56	1 458 263,66		25,00	
2204	669 226,11	1 458 256,77		25,00	
2203	669 233,84	1 458 247,13		25,00	
2202	669 237,32	1 458 218,62		25,00	
2201	669 234,79	1 458 192,67		25,00	
2200	669 249,91	1 458 168,41		25,00	
2199	669 276,80	1 458 143,90		25,00	
2198	669 291,55	1 458 141,34		25,00	
2197	669 307,62	1 458 143,54		25,00	
2196	669 321,42	1 458 183,56		25,00	
2195	669 333,30	1 458 200,47		25,00	
2194	669 349,54	1 458 211,06		25,00	
2193	669 361,45	1 458 264,44		25,00	
2192	669 361,14	1 458 276,21		25,00	
2191	669 367,98	1 458 295,04		25,00	
2190	669 379,99	1 458 310,85		25,00	
2189	669 404,96	1 458 331,23		25,00	
2188	669 434,08	1 458 336,88		25,00	
2187	669 449,08	1 458 347,78		25,00	
2186	669 470,57	1 458 352,27		25,00	
2185	669 491,06	1 458 357,39		25,00	
2184	669 550,83	1 458 353,68		25,00	
2183	669 614,20	1 458 340,48		25,00	
2182	669 690,45	1 458 333,71		25,00	
2181	669 751,77	1 458 286,60		25,00	
2180	669 791,41	1 458 214,02		25,00	
2179	669 788,71	1 458 127,27		25,00	
2178	669 799,75	1 458 098,13		25,00	
2177	669 805,51	1 458 075,38		25,00	
2176	669 807,16	1 458 049,86		25,00	
2175	669 808,56	1 458 015,49		25,00	
2174	669 813,16	1 458 009,39		25,00	
2173	669 811,83	1 457 969,44		25,00	
2172	669 817,05	1 457 957,77		25,00	
2171	669 819,79	1 457 924,47		25,00	
2170	669 821,01	1 457 890,91		25,00	
2169	669 811,96	1 457 861,72		25,00	
2168	669 801,47	1 457 801,26		25,00	
2167	669 817,89	1 457 789,20		25,00	
2166	669 826,68	1 457 758,29		25,00	
2165	669 817,80	1 457 727,12		25,00	
2164	669 831,36	1 457 711,05	25,00		
2163	669 837,78	1 457 690,26	25,00		
2162	669 848,39	1 457 691,60	25,00		
2161	669 868,83	1 457 687,68	25,00		
2160	669 889,21	1 457 674,79	25,00		
2159	669 910,08	1 457 664,14	25,00		
2158	669 924,85	1 457 657,92	25,00		
2157	669 943,66	1 457 637,21	25,00		
2156	669 980,18	1 457 568,13	25,00		
2155	669 983,15	1 457 543,39	25,00		

Раздел 2

Сведения о местоположении границ объекта					
1	2	3	4	5	6
2154	669 982,06	1 457 524,80	Картометрический метод	25,00	—
2153	669 992,81	1 457 505,99		25,00	
2152	670 000,19	1 457 448,13		25,00	
2151	670 019,67	1 457 356,33		25,00	
2150	669 988,69	1 457 134,84		25,00	
2149	669 947,40	1 457 130,80		25,00	
2148	669 937,54	1 457 126,42		25,00	
2147	669 869,99	1 457 079,41		25,00	
2146	669 791,98	1 457 061,46		25,00	
2145	669 766,05	1 457 038,34		25,00	
2144	669 760,43	1 456 998,35		25,00	
2143	669 742,47	1 456 944,48		25,00	
2142	669 725,46	1 456 927,18		25,00	
2141	669 699,34	1 456 864,33		25,00	
2140	669 695,89	1 456 856,02		25,00	
2139	669 749,72	1 456 815,88		25,00	
2138	669 816,42	1 456 730,62		25,00	
2137	669 851,04	1 456 661,65		25,00	
2136	669 880,32	1 456 588,21		25,00	
2135	669 904,56	1 456 495,02		25,00	
2134	669 918,24	1 456 349,76		25,00	
2133	669 913,01	1 456 333,29		25,00	
2132	669 909,06	1 456 312,84		25,00	
2131	669 928,37	1 456 301,88		25,00	
2130	669 937,72	1 456 300,72		25,00	
2129	669 954,73	1 456 309,91		25,00	
2128	669 968,08	1 456 332,30		25,00	
2127	670 013,34	1 456 332,73		25,00	
2126	670 043,24	1 456 362,10		25,00	
2125	670 053,53	1 456 353,58		25,00	
2124	670 069,71	1 456 361,37		25,00	
2123	670 085,56	1 456 356,36		25,00	
2122	670 094,99	1 456 357,68		25,00	
2121	670 115,44	1 456 356,34		25,00	
2120	670 154,06	1 456 342,61		25,00	
2119	670 173,48	1 456 297,06		25,00	
2118	670 161,09	1 456 262,29		25,00	
2117	670 166,65	1 456 257,50		25,00	
2116	670 174,59	1 456 262,68		25,00	
2115	670 211,29	1 456 268,50		25,00	
2114	670 237,62	1 456 269,76		25,00	
2113	670 264,08	1 456 257,36		25,00	
2112	670 290,65	1 456 250,24		25,00	
2111	670 312,85	1 456 237,05		25,00	
2110	670 339,99	1 456 226,22		25,00	
2109	670 368,89	1 456 208,97		25,00	
2108	670 400,36	1 456 185,83		25,00	
2107	670 436,28	1 456 150,75	25,00		
2106	670 442,72	1 456 129,77	25,00		
2105	670 458,49	1 456 125,55	25,00		
2104	670 480,77	1 456 109,50	25,00		
2103	670 487,99	1 456 107,07	25,00		
2102	670 537,32	1 456 075,18	25,00		
2101	670 507,96	1 456 007,64	25,00		
2100	670 478,39	1 455 946,64	25,00		

Раздел 2

Сведения о местоположении границ объекта

1	2	3	4	5	6
2099	670 480,12	1 455 864,37	Картометрический метод	25,00	—
2098	670 470,90	1 455 842,32		25,00	
2097	670 395,65	1 455 833,32		25,00	
2096	670 344,98	1 455 879,26		25,00	
2095	670 328,09	1 455 925,68		25,00	
2094	670 274,96	1 455 899,67		25,00	
2093	670 266,56	1 455 946,91		25,00	
2092	670 266,00	1 455 950,08		25,00	
2091	670 206,03	1 455 988,30		25,00	
2090	670 160,25	1 456 008,44		25,00	
2089	670 176,12	1 456 121,20		25,00	
2088	670 170,28	1 456 157,54		25,00	
2087	670 172,05	1 456 170,19		25,00	
2086	670 175,90	1 456 197,66		25,00	
2085	670 048,43	1 456 127,62		25,00	
2084	670 047,59	1 456 127,29		25,00	
2083	669 966,09	1 456 082,12		25,00	
2082	669 885,68	1 456 028,87		25,00	
2081	669 916,37	1 455 981,64		25,00	
2080	669 916,12	1 455 963,18		25,00	
2079	669 910,14	1 455 947,59		25,00	
2078	669 863,62	1 455 913,30		25,00	
2077	669 808,85	1 455 882,30		25,00	
2076	669 755,07	1 455 881,01		25,00	
2075	669 725,25	1 455 917,54		25,00	
2074	669 728,13	1 455 919,62		25,00	
2073	669 796,80	1 455 969,37		25,00	
2072	669 784,68	1 455 991,37		25,00	
2071	669 783,75	1 456 021,14		25,00	
2070	669 863,77	1 456 055,62		25,00	
2069	669 839,88	1 456 115,56		25,00	
2068	669 855,98	1 456 137,31		25,00	
2067	669 850,72	1 456 201,23		25,00	
2066	669 839,40	1 456 210,13		25,00	
2065	669 837,04	1 456 243,99		25,00	
2064	669 842,44	1 456 244,12		25,00	
2063	669 845,25	1 456 252,84		25,00	
2062	669 842,76	1 456 272,33		25,00	
2061	669 843,53	1 456 284,56		25,00	
2060	669 838,96	1 456 286,88		25,00	
2059	669 838,92	1 456 286,51		25,00	
2058	669 814,08	1 456 304,35		25,00	
2057	669 748,92	1 456 244,17		25,00	
2056	669 742,01	1 456 253,27		25,00	
2055	669 739,66	1 456 256,35		25,00	
2054	669 732,66	1 456 265,58	25,00		
2053	669 727,92	1 456 271,83	25,00		
2052	669 737,66	1 456 279,23	25,00		
2051	669 817,00	1 456 340,98	25,00		
2050	669 819,78	1 456 345,37	25,00		
2049	669 822,10	1 456 367,13	25,00		
2048	669 821,34	1 456 394,95	25,00		
2047	669 817,20	1 456 450,60	25,00		
2046	669 811,06	1 456 481,04	25,00		
2045	669 796,84	1 456 479,45	25,00		

Раздел 2

Сведения о местоположении границ объекта

1	2	3	4	5	6
2044	669 782,61	1 456 559,79	Картометрический метод	25,00	—
2043	669 759,69	1 456 616,16		25,00	
2042	669 750,50	1 456 610,40		25,00	
2041	669 717,57	1 456 615,42		25,00	
2040	669 668,55	1 456 627,19		25,00	
2039	669 632,81	1 456 637,76		25,00	
2038	669 603,76	1 456 634,92		25,00	
2037	669 553,60	1 456 632,44		25,00	
2036	669 542,40	1 456 631,89		25,00	
2035	669 533,42	1 456 633,03		25,00	
2034	669 513,41	1 456 632,54		25,00	
2033	669 497,57	1 456 630,19		25,00	
2032	669 432,23	1 456 622,22		25,00	
2031	669 418,88	1 456 618,93		25,00	
2030	669 409,82	1 456 615,07		25,00	
2029	669 399,82	1 456 609,13		25,00	
2028	669 392,64	1 456 603,74		25,00	
2027	669 385,12	1 456 596,16		25,00	
2026	669 381,01	1 456 589,42		25,00	
2025	669 366,11	1 456 585,00		25,00	
2024	669 359,31	1 456 583,07		25,00	
2023	669 326,36	1 456 567,88		25,00	
2022	669 328,95	1 456 559,99		25,00	
2021	669 251,91	1 456 514,95		25,00	
2020	669 233,17	1 456 506,24		25,00	
2019	669 140,69	1 456 451,29		25,00	
2018	669 125,88	1 456 475,73		25,00	
2017	669 127,48	1 456 475,90		25,00	
2016	669 132,77	1 456 481,62		25,00	
2015	669 130,51	1 456 483,96		25,00	
2014	669 143,74	1 456 498,85		25,00	
2013	669 152,38	1 456 532,82		25,00	
2012	669 157,38	1 456 545,24		25,00	
2011	669 180,36	1 456 563,17		25,00	
2010	669 202,96	1 456 581,93		25,00	
2009	669 220,77	1 456 588,65		25,00	
2008	669 254,91	1 456 603,21		25,00	
2007	669 261,99	1 456 608,60		25,00	
2006	669 289,63	1 456 648,67		25,00	
2005	669 330,54	1 456 674,53		25,00	
2004	669 365,23	1 456 689,61	25,00		
2003	669 362,68	1 456 695,40	25,00		
2002	669 358,74	1 456 693,19	25,00		
2001	669 355,92	1 456 698,44	25,00		
2000	669 347,37	1 456 695,27	25,00		
1999	669 349,27	1 456 688,84	25,00		
1998	669 328,62	1 456 679,56	25,00		
1997	669 309,43	1 456 667,87	25,00		
1996	669 306,41	1 456 672,41	25,00		
1995	669 298,45	1 456 669,64	25,00		
1994	669 298,35	1 456 668,64	25,00		
1993	669 300,86	1 456 663,50	25,00		
1992	669 286,20	1 456 653,23	25,00		
1991	669 270,31	1 456 628,48	25,00		
1990	669 266,34	1 456 630,54	25,00		

Раздел 2

Сведения о местоположении границ объекта

1	2	3	4	5	6
1989	669 260,84	1 456 624,62	Картометрический метод	25,00	—
1988	669 265,59	1 456 621,35		25,00	
1987	669 253,96	1 456 606,33		25,00	
1986	669 240,47	1 456 601,07		25,00	
1985	669 236,00	1 456 603,01		25,00	
1984	669 227,95	1 456 600,14		25,00	
1983	669 229,21	1 456 597,12		25,00	
1982	669 218,75	1 456 593,78		25,00	
1981	669 191,49	1 456 577,71		25,00	
1980	669 182,90	1 456 571,85		25,00	
1979	669 180,43	1 456 573,88		25,00	
1978	669 173,88	1 456 570,59		25,00	
1977	669 176,96	1 456 567,80		25,00	
1976	669 153,84	1 456 549,40		25,00	
1975	669 149,32	1 456 541,77		25,00	
1974	669 143,54	1 456 542,96		25,00	
1973	669 141,41	1 456 535,09		25,00	
1972	669 147,19	1 456 533,40		25,00	
1971	669 139,10	1 456 502,53		25,00	
1970	669 122,46	1 456 482,81		25,00	
1969	669 092,36	1 456 536,15		25,00	
1968	669 121,74	1 456 555,71		25,00	
1967	669 136,67	1 456 570,57		25,00	
1966	669 154,59	1 456 583,99		25,00	
1965	669 164,22	1 456 592,14		25,00	
1964	669 167,78	1 456 596,19		25,00	
1963	669 172,33	1 456 599,22		25,00	
1962	669 189,70	1 456 609,94		25,00	
1961	669 199,20	1 456 616,00		25,00	
1960	669 201,50	1 456 616,16		25,00	
1959	669 212,71	1 456 623,18		25,00	
1958	669 228,42	1 456 636,24		25,00	
1957	669 231,06	1 456 638,80		25,00	
1956	669 247,94	1 456 656,03		25,00	
1955	669 255,93	1 456 667,81		25,00	
1954	669 266,28	1 456 690,05		25,00	
1953	669 265,90	1 456 691,36		25,00	
1952	669 272,11	1 456 698,36		25,00	
1951	669 273,34	1 456 702,23		25,00	
1950	669 237,71	1 456 725,38		25,00	
1949	669 217,13	1 456 741,71		25,00	
1948	669 195,72	1 456 762,29	25,00		
1947	669 183,80	1 456 768,66	25,00		
1946	669 183,89	1 456 777,02	25,00		
1945	669 210,01	1 456 800,45	25,00		
1944	669 243,28	1 456 816,93	25,00		
1943	669 272,34	1 456 845,98	25,00		
1942	669 220,20	1 456 888,31	25,00		
1941	669 216,96	1 456 891,22	25,00		
1940	669 212,86	1 456 886,63	25,00		
1939	669 203,73	1 456 894,48	25,00		
1938	669 208,65	1 456 900,15	25,00		
1937	669 204,06	1 456 904,13	25,00		
1936	669 218,93	1 456 921,18	25,00		
1935	669 224,34	1 456 922,85	25,00		

Раздел 2

Сведения о местоположении границ объекта					
1	2	3	4	5	6
1934	669 225,84	1 456 922,62	Картометрический метод	25,00	—
1933	669 286,57	1 456 871,69		25,00	
1932	669 287,43	1 456 871,02		25,00	
1931	669 290,58	1 456 874,34		25,00	
1930	669 314,60	1 456 905,96		25,00	
1929	669 296,77	1 456 917,30		25,00	
1928	669 316,12	1 456 945,90		25,00	
1927	669 330,93	1 456 943,27		25,00	
1926	669 366,87	1 456 949,85		25,00	
1925	669 395,50	1 456 956,15		25,00	
1924	669 392,88	1 456 974,00		25,00	
1923	669 432,90	1 457 006,57		25,00	
1922	669 435,58	1 457 049,94		25,00	
1921	669 386,16	1 457 080,62		25,00	
1920	669 307,66	1 457 056,36		25,00	
1919	669 252,38	1 457 083,53		25,00	
1918	669 236,98	1 457 121,58		25,00	
1917	669 232,17	1 457 159,36		25,00	
1916	669 302,45	1 457 233,37		25,00	
1915	669 369,44	1 457 263,31		25,00	
1914	669 386,99	1 457 254,14		25,00	
1913	669 385,74	1 457 263,46		25,00	
1912	669 406,41	1 457 293,04		25,00	
1911	669 369,94	1 457 327,12		25,00	
1910	669 417,19	1 457 374,28		25,00	
1909	669 443,93	1 457 357,05		25,00	
1908	669 519,10	1 457 392,97		25,00	
1907	669 451,03	1 457 414,15		25,00	
1906	669 364,30	1 457 445,02		25,00	
1905	669 327,53	1 457 447,60		25,00	
1904	669 315,25	1 457 461,50		25,00	
1903	669 294,69	1 457 476,53		25,00	
1902	669 235,72	1 457 510,86		25,00	
1901	669 216,36	1 457 526,17		25,00	
1900	669 136,43	1 457 595,24		25,00	
1899	669 107,37	1 457 625,09		25,00	
1898	669 118,50	1 457 636,21		25,00	
1897	669 123,37	1 457 643,92		25,00	
1896	669 127,13	1 457 647,55		25,00	
1895	669 129,15	1 457 647,96		25,00	
1894	669 132,83	1 457 651,03		25,00	
1893	669 135,42	1 457 653,88		25,00	
1892	669 146,28	1 457 662,75		25,00	
1891	669 147,81	1 457 664,82		25,00	
1890	669 148,37	1 457 667,76		25,00	
1889	669 148,02	1 457 682,41		25,00	
1888	669 141,40	1 457 698,60		25,00	
1887	669 138,34	1 457 718,69	25,00		
1886	669 135,86	1 457 720,82	25,00		
1885	669 128,03	1 457 731,15	25,00		
1884	669 125,33	1 457 733,99	25,00		
1883	669 120,37	1 457 741,30	25,00		
1882	669 118,55	1 457 742,04	25,00		
1881	669 112,12	1 457 749,36	25,00		
1880	669 100,26	1 457 759,96	25,00		

Раздел 2

Сведения о местоположении границ объекта					
1	2	3	4	5	6
1879	669 097,79	1 457 762,65	Картометрический метод	25,00	—
1878	669 096,10	1 457 763,81		25,00	
1877	669 094,22	1 457 764,35		25,00	
1876	669 088,38	1 457 765,35		25,00	
1875	669 080,82	1 457 764,49		25,00	
1874	669 078,39	1 457 763,01		25,00	
1873	669 077,15	1 457 760,58		25,00	
1872	669 051,90	1 457 764,40		25,00	
1871	669 048,11	1 457 764,58		25,00	
1870	669 045,42	1 457 763,13		25,00	
1869	669 039,59	1 457 757,30		25,00	
1868	669 030,29	1 457 749,94		25,00	
1867	669 027,59	1 457 747,12		25,00	
1866	669 027,10	1 457 747,12		25,00	
1865	669 022,41	1 457 742,71		25,00	
1864	669 022,38	1 457 742,15		25,00	
1863	669 019,64	1 457 739,33		25,00	
1862	669 017,82	1 457 738,92		25,00	
1861	669 013,49	1 457 734,79		25,00	
1860	669 013,31	1 457 734,15		25,00	
1859	669 007,63	1 457 729,33		25,00	
1858	669 007,23	1 457 729,50		25,00	
1857	668 944,97	1 457 783,69		25,00	
1856	668 968,34	1 457 870,34		25,00	
1855	669 072,35	1 457 888,50		25,00	
1854	669 131,86	1 457 939,47		25,00	
1853	669 159,76	1 458 014,94		25,00	
1852	669 167,79	1 458 131,03		25,00	
1851	669 174,25	1 458 147,43		25,00	
1850	669 139,43	1 458 152,98		25,00	
1849	669 106,61	1 458 139,70		25,00	
1848	669 023,36	1 458 162,22		25,00	
1847	668 987,35	1 458 156,08		25,00	
1846	668 944,10	1 458 172,27		25,00	
1845	668 860,72	1 458 180,58		25,00	
1844	668 742,49	1 458 148,34		25,00	
1843	668 684,39	1 458 174,16		25,00	
1842	668 656,23	1 458 176,71		25,00	
1841	668 628,02	1 458 163,75		25,00	
1840	668 609,13	1 458 181,52		25,00	
1839	668 589,98	1 458 201,54		25,00	
1838	668 569,84	1 458 222,58		25,00	
1837	668 557,45	1 458 211,07		25,00	
1836	668 541,74	1 458 191,22		25,00	
1835	668 536,95	1 458 179,49		25,00	
1834	668 524,38	1 458 162,49		25,00	
1833	668 536,45	1 458 154,09		25,00	
1832	668 550,53	1 458 145,44	25,00		
1831	668 557,10	1 458 141,40	25,00		
1830	668 560,54	1 458 126,32	25,00		
1829	668 561,70	1 458 121,16	25,00		
1828	668 557,12	1 458 123,62	25,00		
1827	668 549,74	1 458 124,64	25,00		
1826	668 543,00	1 458 122,65	25,00		
1825	668 537,41	1 458 116,73	25,00		

Раздел 2

Сведения о местоположении границ объекта					
1	2	3	4	5	6
1824	668 518,35	1 458 093,93	Картометрический метод	25,00	—
1823	668 521,31	1 458 091,28		25,00	
1822	668 517,52	1 458 086,04		25,00	
1821	668 522,43	1 458 080,36		25,00	
1820	668 478,69	1 458 027,14		25,00	
1819	668 470,42	1 458 035,58		25,00	
1818	668 500,89	1 458 075,64		25,00	
1817	668 354,46	1 458 193,36		25,00	
1816	668 371,00	1 458 227,23		25,00	
1815	668 421,99	1 458 252,99		25,00	
1814	668 435,29	1 458 256,42		25,00	
1813	668 437,32	1 458 273,32		25,00	
1812	668 455,21	1 458 302,51		25,00	
1811	668 489,57	1 458 327,47		25,00	
1810	668 526,10	1 458 314,89		25,00	
1809	668 542,02	1 458 303,64		25,00	
1808	668 556,65	1 458 323,87		25,00	
1807	668 577,57	1 458 345,70		25,00	
1806	668 526,92	1 458 419,87		25,00	
1805	668 590,15	1 458 484,85		25,00	
1804	668 637,63	1 458 516,50	25,00		
Вырез 1 из 1					
2226	668 572,62	1 458 242,61	Картометрический метод	25,00	—
2227	668 554,19	1 458 242,53		25,00	
2228	668 550,39	1 458 232,99		25,00	
2229	668 560,86	1 458 224,47		25,00	
2230	668 570,80	1 458 231,99		25,00	
2226	668 572,62	1 458 242,61		25,00	
Сп2(10)					
2226	668 572,62	1 458 242,61	Картометрический метод	25,00	—
2227	668 554,19	1 458 242,53		25,00	
2228	668 550,39	1 458 232,99		25,00	
2229	668 560,86	1 458 224,47		25,00	
2230	668 570,80	1 458 231,99		25,00	
2226	668 572,62	1 458 242,61		25,00	
Сп2(11)					
2231	670 292,80	1 455 755,31	Картометрический метод	25,00	—
2232	670 270,38	1 455 716,26		25,00	
2233	670 301,67	1 455 651,85		25,00	
2234	670 286,28	1 455 608,49		25,00	
2235	670 292,49	1 455 558,28		25,00	
2236	670 250,71	1 455 566,44		25,00	
2237	670 180,77	1 455 558,05		25,00	
2238	670 170,79	1 455 555,10		25,00	
2239	670 145,03	1 455 564,87		25,00	
2240	670 142,54	1 455 557,97		25,00	
2241	670 142,21	1 455 554,39		25,00	
2242	670 141,84	1 455 550,46		25,00	
2243	670 126,17	1 455 500,35		25,00	
2244	670 129,94	1 455 487,04		25,00	
2245	670 103,60	1 455 430,55		25,00	
2246	670 101,37	1 455 425,78		25,00	
2247	670 133,13	1 455 403,77		25,00	
2248	670 146,62	1 455 365,15		25,00	
2249	670 140,61	1 455 345,25		25,00	

Раздел 2

Сведения о местоположении границ объекта

1	2	3	4	5	6
2250	670 111,17	1 455 311,30	Картометрический метод	25,00	—
2251	670 093,82	1 455 289,18		25,00	
2252	670 063,71	1 455 257,54		25,00	
2253	670 009,88	1 455 227,21		25,00	
2254	670 008,17	1 455 226,25		25,00	
2255	669 987,91	1 455 212,99		25,00	
2256	669 981,22	1 455 196,14		25,00	
2257	669 984,98	1 455 168,39		25,00	
2258	669 988,69	1 455 138,60		25,00	
2259	669 999,59	1 455 127,06		25,00	
2260	670 027,14	1 455 078,97		25,00	
2261	670 029,12	1 455 052,74		25,00	
2262	670 032,71	1 455 035,57		25,00	
2263	670 098,56	1 454 979,71		25,00	
2264	670 140,86	1 454 963,84		25,00	
2265	670 193,52	1 454 971,36		25,00	
2266	670 307,55	1 454 948,23		25,00	
2267	670 398,98	1 454 921,52		25,00	
2268	670 411,92	1 454 918,40		25,00	
2269	670 412,86	1 454 916,56		25,00	
2270	670 432,66	1 454 934,33		25,00	
2271	670 446,65	1 454 958,17		25,00	
2272	670 472,22	1 454 968,92		25,00	
2273	670 481,56	1 454 969,64		25,00	
2274	670 485,87	1 454 972,78		25,00	
2275	670 491,92	1 454 980,05		25,00	
2276	670 504,12	1 454 983,97		25,00	
2277	670 515,19	1 454 992,98		25,00	
2278	670 519,22	1 455 001,04		25,00	
2279	670 517,77	1 455 034,05		25,00	
2280	670 529,85	1 455 060,63		25,00	
2281	670 552,24	1 455 078,76		25,00	
2282	670 555,15	1 455 085,14		25,00	
2283	670 570,04	1 455 086,49		25,00	
2284	670 600,59	1 455 125,66		25,00	
2285	670 617,60	1 455 130,70		25,00	
2286	670 637,86	1 455 130,81		25,00	
2287	670 660,69	1 455 123,64		25,00	
2288	670 706,91	1 455 117,82		25,00	
2289	670 719,44	1 455 108,09		25,00	
2290	670 734,66	1 455 113,01		25,00	
2291	670 791,74	1 455 083,58		25,00	
2292	670 825,43	1 455 082,12	25,00		
2293	670 917,25	1 455 088,61	25,00		
2294	670 971,87	1 455 098,91	25,00		
2295	671 074,83	1 455 134,50	25,00		
2296	671 102,70	1 455 137,30	25,00		
2297	671 119,60	1 455 146,03	25,00		
2298	671 127,66	1 455 158,34	25,00		
2299	671 128,38	1 455 160,88	25,00		
2300	671 127,49	1 455 163,05	25,00		
2301	671 119,56	1 455 199,28	25,00		
2302	671 044,74	1 455 281,38	25,00		
2303	670 992,49	1 455 265,70	25,00		
2304	670 983,12	1 455 274,05	25,00		

Раздел 2

Сведения о местоположении границ объекта					
1	2	3	4	5	6
2305	670 926,17	1 455 271,64	Картометрический метод	25,00	—
2306	670 829,41	1 455 357,28		25,00	
2307	670 779,52	1 455 390,28		25,00	
2308	670 760,72	1 455 415,88		25,00	
2309	670 727,10	1 455 427,41		25,00	
2310	670 687,91	1 455 428,93		25,00	
2311	670 618,67	1 455 420,72		25,00	
2312	670 515,25	1 455 439,35		25,00	
2313	670 486,34	1 455 496,12		25,00	
2314	670 371,04	1 455 516,24		25,00	
2315	670 437,36	1 455 529,59		25,00	
2316	670 449,34	1 455 540,71		25,00	
2317	670 422,28	1 455 626,15		25,00	
2318	670 440,19	1 455 626,67		25,00	
2319	670 448,60	1 455 614,53		25,00	
2320	670 465,69	1 455 613,66		25,00	
2321	670 488,88	1 455 549,09		25,00	
2322	670 583,77	1 455 528,39		25,00	
2323	670 582,97	1 455 566,60		25,00	
2324	670 631,16	1 455 565,54		25,00	
2325	670 630,65	1 455 660,37		25,00	
2326	670 563,60	1 455 663,93		25,00	
2327	670 502,88	1 455 682,49		25,00	
2328	670 468,67	1 455 675,52		25,00	
2329	670 465,20	1 455 620,77		25,00	
2330	670 453,73	1 455 622,35		25,00	
2331	670 443,51	1 455 634,01		25,00	
2332	670 424,80	1 455 633,81		25,00	
2333	670 421,50	1 455 684,37		25,00	
2334	670 393,46	1 455 682,21		25,00	
2335	670 381,02	1 455 711,11		25,00	
2336	670 335,87	1 455 727,63		25,00	
2337	670 318,94	1 455 751,50	25,00		
2231	670 292,80	1 455 755,31	25,00		
Сп2(12)					
2338	686 164,96	1 454 044,41	Картометрический метод	25,00	—
2339	686 154,79	1 454 031,49		25,00	
2340	686 136,04	1 454 007,69		25,00	
2341	686 086,79	1 453 961,02		25,00	
2342	686 067,41	1 453 897,17		25,00	
2343	686 071,51	1 453 799,69		25,00	
2344	686 161,70	1 453 677,71		25,00	
2345	686 211,49	1 453 650,67		25,00	
2346	686 287,17	1 453 709,69		25,00	
2347	686 417,69	1 453 727,38		25,00	
2348	686 444,65	1 453 694,37		25,00	
2349	686 453,89	1 453 564,27		25,00	
2350	686 443,29	1 453 477,20		25,00	
2351	686 455,46	1 453 414,87		25,00	
2352	686 510,86	1 453 366,11		25,00	
2353	686 532,00	1 453 375,97		25,00	
2354	686 557,37	1 453 411,99		25,00	
2355	686 600,63	1 453 356,33		25,00	
2356	686 635,43	1 453 321,12		25,00	
2357	686 656,81	1 453 255,74		25,00	

Раздел 2

Сведения о местоположении границ объекта					
1	2	3	4	5	6
2358	686 703,79	1 453 187,81	Картометрический метод	25,00	—
2359	686 704,63	1 453 130,96		25,00	
2360	686 709,33	1 453 069,98		25,00	
2361	686 728,12	1 453 022,91		25,00	
2362	686 932,21	1 452 773,22		25,00	
2363	686 928,43	1 452 681,96		25,00	
2364	687 008,36	1 452 661,31		25,00	
2365	686 936,40	1 453 301,95		25,00	
2338	686 164,96	1 454 044,41		25,00	
Сп2(13)					
2366	675 994,28	1 448 233,72	Картометрический метод	25,00	—
2367	675 957,92	1 448 158,31		25,00	
2368	675 947,80	1 448 099,10		25,00	
2369	675 881,94	1 448 050,07		25,00	
2370	675 826,29	1 448 064,51		25,00	
2371	675 774,40	1 448 057,58		25,00	
2372	675 733,83	1 447 986,54		25,00	
2373	675 737,18	1 447 948,18		25,00	
2374	675 719,10	1 447 914,71		25,00	
2375	675 735,47	1 447 880,20		25,00	
2376	675 778,31	1 447 870,41		25,00	
2377	675 833,74	1 447 847,47		25,00	
2378	675 863,46	1 447 829,57		25,00	
2379	675 870,89	1 447 782,57		25,00	
2380	675 844,30	1 447 753,62		25,00	
2381	675 774,88	1 447 734,47		25,00	
2382	675 735,81	1 447 722,89		25,00	
2383	675 640,76	1 447 713,02		25,00	
2384	675 587,39	1 447 646,61		25,00	
2385	675 521,85	1 447 610,34		25,00	
2386	675 438,85	1 447 566,09		25,00	
2387	675 341,46	1 447 462,76		25,00	
2388	675 344,70	1 447 420,14		25,00	
2389	675 365,15	1 447 377,01		25,00	
2390	675 338,14	1 447 331,07		25,00	
2391	675 285,84	1 447 307,14		25,00	
2392	675 262,91	1 447 252,56		25,00	
2393	675 288,00	1 447 222,05		25,00	
2394	675 339,88	1 447 228,99		25,00	
2395	675 399,95	1 447 218,66	25,00		
2396	675 474,11	1 447 254,67	25,00		
2397	675 529,86	1 447 244,48	25,00		
2398	676 098,50	1 448 094,53	25,00		
2366	675 994,28	1 448 233,72	25,00		
Сп2(14)					
2399	666 352,49	1 457 671,76	Картометрический метод	25,00	—
2521	666 354,14	1 457 671,02		25,00	
2520	666 355,62	1 457 668,47		25,00	
2519	666 361,06	1 457 664,58		25,00	
2518	666 363,28	1 457 664,38		25,00	
2517	666 366,97	1 457 670,03		25,00	
2516	666 376,09	1 457 664,88		25,00	
2515	666 379,45	1 457 659,74		25,00	
2514	666 383,83	1 457 653,04		25,00	
2513	666 394,51	1 457 640,27		25,00	

Раздел 2

Сведения о местоположении границ объекта					
1	2	3	4	5	6
2512	666 407,91	1 457 628,88	Картометрический метод	25,00	—
2511	666 421,20	1 457 617,33		25,00	
2510	666 433,24	1 457 602,50		25,00	
2509	666 447,84	1 457 588,31		25,00	
2508	666 461,95	1 457 578,03		25,00	
2507	666 473,70	1 457 568,18		25,00	
2506	666 482,98	1 457 557,40		25,00	
2505	666 492,92	1 457 546,89		25,00	
2504	666 502,99	1 457 537,08		25,00	
2503	666 509,33	1 457 528,58		25,00	
2502	666 512,00	1 457 519,50		25,00	
2501	666 515,38	1 457 508,64		25,00	
2500	666 517,66	1 457 505,54		25,00	
2499	666 524,09	1 457 499,85		25,00	
2498	666 547,23	1 457 488,26		25,00	
2497	666 552,50	1 457 487,55		25,00	
2496	666 561,64	1 457 487,98		25,00	
2495	666 572,72	1 457 489,40		25,00	
2494	666 584,78	1 457 489,99		25,00	
2493	666 597,00	1 457 489,12		25,00	
2492	666 609,15	1 457 487,51		25,00	
2491	666 620,58	1 457 487,67		25,00	
2490	666 631,43	1 457 487,06		25,00	
2489	666 640,91	1 457 482,86		25,00	
2488	666 647,52	1 457 476,04		25,00	
2487	666 648,75	1 457 473,38		25,00	
2486	666 649,86	1 457 466,93		25,00	
2485	666 649,41	1 457 458,27		25,00	
2484	666 648,33	1 457 453,33		25,00	
2483	666 646,53	1 457 448,21		25,00	
2482	666 641,54	1 457 439,21		25,00	
2481	666 638,75	1 457 436,08		25,00	
2480	666 632,45	1 457 431,53		25,00	
2479	666 619,74	1 457 424,88		25,00	
2478	666 603,50	1 457 419,09		25,00	
2477	666 586,51	1 457 412,60		25,00	
2476	666 570,82	1 457 403,05		25,00	
2475	666 558,78	1 457 391,88		25,00	
2474	666 550,29	1 457 378,94		25,00	
2473	666 544,78	1 457 365,77		25,00	
2472	666 540,56	1 457 353,77		25,00	
2471	666 539,01	1 457 345,62		25,00	
2470	666 539,11	1 457 342,24		25,00	
2469	666 540,03	1 457 339,85		25,00	
2468	666 542,42	1 457 338,38		25,00	
2467	666 544,04	1 457 338,41		25,00	
2466	666 546,86	1 457 339,44		25,00	
2465	666 553,08	1 457 344,19	25,00		
2464	666 561,87	1 457 354,10	25,00		
2463	666 571,87	1 457 362,15	25,00		
2462	666 581,49	1 457 370,05	25,00		
2461	666 589,95	1 457 377,01	25,00		
2460	666 596,19	1 457 383,45	25,00		
2459	666 601,16	1 457 387,95	25,00		
2458	666 604,33	1 457 389,66	25,00		

Раздел 2

Сведения о местоположении границ объекта					
1	2	3	4	5	6
2457	666 615,82	1 457 391,59	Картометрический метод	25,00	—
2456	666 625,33	1 457 393,53		25,00	
2455	666 634,99	1 457 396,04		25,00	
2454	666 644,25	1 457 396,79		25,00	
2453	666 654,77	1 457 396,73		25,00	
2452	666 668,19	1 457 394,03		25,00	
2451	666 679,57	1 457 389,90		25,00	
2450	666 690,19	1 457 384,83		25,00	
2449	666 703,67	1 457 377,48		25,00	
2448	666 720,74	1 457 363,07		25,00	
2447	666 733,31	1 457 350,85		25,00	
2446	666 742,92	1 457 341,55		25,00	
2445	666 752,39	1 457 334,94		25,00	
2444	666 766,21	1 457 329,00		25,00	
2443	666 774,63	1 457 322,66		25,00	
2442	666 780,26	1 457 320,37		25,00	
2441	666 790,39	1 457 314,62		25,00	
2440	666 802,13	1 457 304,54		25,00	
2439	666 813,02	1 457 292,99		25,00	
2438	666 821,86	1 457 283,27		25,00	
2437	666 827,29	1 457 277,34		25,00	
2436	666 829,57	1 457 273,33		25,00	
2435	666 834,42	1 457 255,77		25,00	
2434	666 838,30	1 457 244,86		25,00	
2433	666 840,84	1 457 240,77		25,00	
2432	666 843,90	1 457 237,82		25,00	
2431	666 851,95	1 457 234,14		25,00	
2430	666 868,07	1 457 229,84		25,00	
2429	666 877,97	1 457 226,31		25,00	
2428	666 882,56	1 457 223,88		25,00	
2427	666 891,04	1 457 217,00		25,00	
2426	666 894,52	1 457 212,62		25,00	
2425	666 897,20	1 457 207,71		25,00	
2424	666 900,53	1 457 197,57		25,00	
2423	666 901,85	1 457 183,46		25,00	
2422	666 901,59	1 457 167,07		25,00	
2421	666 903,09	1 457 162,12		25,00	
2420	666 904,37	1 457 160,34		25,00	
2419	666 806,85	1 457 087,50		25,00	
2418	666 846,41	1 457 084,27		25,00	
2417	666 866,19	1 457 064,06		25,00	
2416	666 833,90	1 457 033,26		25,00	
2415	666 799,38	1 457 025,81		25,00	
2414	666 803,87	1 457 012,23		25,00	
2413	666 790,20	1 456 995,85		25,00	
2412	666 720,58	1 457 039,15		25,00	
2411	666 683,08	1 457 033,64		25,00	
2410	666 549,79	1 456 991,04	25,00		
2409	666 495,72	1 457 076,10	25,00		
2408	666 508,65	1 457 147,51	25,00		
2407	666 414,30	1 457 265,42	25,00		
2406	666 392,30	1 457 278,67	25,00		
2405	666 432,70	1 457 341,74	25,00		
2404	666 468,71	1 457 354,37	25,00		
2403	666 481,73	1 457 368,57	25,00		

Раздел 2

Сведения о местоположении границ объекта					
1	2	3	4	5	6
2402	666 493,00	1 457 429,80	Картометрический метод	25,00	—
2401	666 425,01	1 457 551,69		25,00	
2400	666 337,41	1 457 647,79		25,00	
2399	666 352,49	1 457 671,76		25,00	
Вырез 1 из 2					
2522	666 832,87	1 457 144,75	Картометрический метод	25,00	—
2523	666 811,80	1 457 209,49		25,00	
2524	666 828,05	1 457 231,45		25,00	
2525	666 826,58	1 457 234,82		25,00	
2526	666 826,10	1 457 242,84		25,00	
2527	666 818,16	1 457 266,24		25,00	
2528	666 821,11	1 457 270,31		25,00	
2529	666 814,13	1 457 278,27		25,00	
2530	666 796,63	1 457 296,69		25,00	
2531	666 758,98	1 457 327,79		25,00	
2532	666 740,99	1 457 339,87		25,00	
2533	666 732,58	1 457 348,57		25,00	
2534	666 727,49	1 457 350,84		25,00	
2535	666 712,19	1 457 365,03		25,00	
2536	666 707,21	1 457 360,11		25,00	
2537	666 701,30	1 457 350,11		25,00	
2538	666 697,45	1 457 349,21		25,00	
2539	666 685,72	1 457 353,33		25,00	
2540	666 680,13	1 457 343,68		25,00	
2541	666 780,58	1 457 240,30		25,00	
2542	666 778,17	1 457 238,26		25,00	
2543	666 744,41	1 457 207,48		25,00	
2544	666 773,19	1 457 180,54		25,00	
2545	666 783,94	1 457 190,57		25,00	
2546	666 797,53	1 457 175,89	25,00		
2547	666 788,08	1 457 167,02	25,00		
2548	666 819,16	1 457 132,65	25,00		
2522	666 832,87	1 457 144,75	25,00		
Вырез 2 из 2					
2549	666 666,63	1 457 117,43	Картометрический метод	25,00	—
2550	666 654,45	1 457 134,65		25,00	
2551	666 620,49	1 457 107,27		25,00	
2552	666 633,68	1 457 090,60		25,00	
2549	666 666,63	1 457 117,43		25,00	
Сп2(15)					
2522	666 832,87	1 457 144,75	Картометрический метод	25,00	—
2523	666 811,80	1 457 209,49		25,00	
2524	666 828,05	1 457 231,45		25,00	
2525	666 826,58	1 457 234,82		25,00	
2526	666 826,10	1 457 242,84		25,00	
2527	666 818,16	1 457 266,24		25,00	
2528	666 821,11	1 457 270,31		25,00	
2529	666 814,13	1 457 278,27		25,00	
2530	666 796,63	1 457 296,69		25,00	
2531	666 758,98	1 457 327,79		25,00	
2532	666 740,99	1 457 339,87		25,00	
2533	666 732,58	1 457 348,57		25,00	
2534	666 727,49	1 457 350,84		25,00	
2535	666 712,19	1 457 365,03		25,00	
2536	666 707,21	1 457 360,11	25,00		

Раздел 2

Сведения о местоположении границ объекта

1	2	3	4	5	6
2537	666 701,30	1 457 350,11	Картометрический метод	25,00	—
2538	666 697,45	1 457 349,21		25,00	
2539	666 685,72	1 457 353,33		25,00	
2540	666 680,13	1 457 343,68		25,00	
2541	666 780,58	1 457 240,30		25,00	
2542	666 778,17	1 457 238,26		25,00	
2543	666 744,41	1 457 207,48		25,00	
2544	666 773,19	1 457 180,54		25,00	
2545	666 783,94	1 457 190,57		25,00	
2546	666 797,53	1 457 175,89		25,00	
2547	666 788,08	1 457 167,02		25,00	
2548	666 819,16	1 457 132,65		25,00	
2522	666 832,87	1 457 144,75		25,00	
Сп2(16)					
2549	666 666,63	1 457 117,43	Картометрический метод	25,00	—
2550	666 654,45	1 457 134,65		25,00	
2551	666 620,49	1 457 107,27		25,00	
2552	666 633,68	1 457 090,60		25,00	
2549	666 666,63	1 457 117,43		25,00	
Сп2(17)					
2553	669 098,73	1 457 481,22	Картометрический метод	25,00	—
2554	669 044,62	1 457 429,48		25,00	
2555	668 825,54	1 457 402,61		25,00	
2556	668 720,21	1 457 465,19		25,00	
2557	668 708,85	1 457 448,36		25,00	
2558	668 671,94	1 457 467,54		25,00	
2559	668 664,14	1 457 454,37		25,00	
2560	668 655,11	1 457 459,01		25,00	
2561	668 643,63	1 457 435,29		25,00	
2562	668 651,97	1 457 431,16		25,00	
2563	668 626,27	1 457 399,86		25,00	
2564	668 609,53	1 457 372,02		25,00	
2565	668 653,03	1 457 346,33		25,00	
2566	668 710,33	1 457 314,02		25,00	
2567	668 704,63	1 457 288,50		25,00	
2568	668 716,94	1 457 263,90		25,00	
2569	668 766,44	1 457 212,52		25,00	
2570	668 771,93	1 457 180,42		25,00	
2571	668 786,34	1 457 206,20		25,00	
2572	668 801,68	1 457 191,96		25,00	
2573	668 825,77	1 457 169,57		25,00	
2574	669 038,19	1 457 294,19		25,00	
2575	669 068,59	1 457 282,46		25,00	
2576	669 110,53	1 457 303,80		25,00	
2577	669 144,55	1 457 272,96		25,00	
2578	669 161,67	1 457 292,70		25,00	
2579	669 164,88	1 457 289,91		25,00	
2580	669 171,63	1 457 284,04		25,00	
2581	669 199,17	1 457 311,61		25,00	
2582	669 212,64	1 457 322,10		25,00	
2583	669 221,82	1 457 314,35		25,00	
2584	669 256,49	1 457 350,21	25,00		
2585	669 232,74	1 457 389,25	25,00		
2586	669 219,79	1 457 413,01	25,00		
2587	669 129,76	1 457 476,83	25,00		

Раздел 2

Сведения о местоположении границ объекта					
1	2	3	4	5	6
2553	669 098,73	1 457 481,22	Картометрический метод	25,00	—
СП2(18)					
2588	668 421,53	1 457 941,40	Картометрический метод	25,00	—
2589	668 413,45	1 457 939,50		25,00	
2590	668 407,10	1 457 935,38		25,00	
2591	668 403,60	1 457 933,01		25,00	
2592	668 400,08	1 457 930,63		25,00	
2593	668 393,63	1 457 924,51		25,00	
2594	668 389,35	1 457 922,34		25,00	
2595	668 386,54	1 457 921,97		25,00	
2596	668 386,03	1 457 922,00		25,00	
2597	668 379,60	1 457 922,38		25,00	
2598	668 379,05	1 457 922,41		25,00	
2599	668 377,14	1 457 920,77		25,00	
2600	668 364,04	1 457 857,37		25,00	
2601	668 409,07	1 457 801,65		25,00	
2602	668 445,66	1 457 762,66		25,00	
2603	668 531,53	1 457 709,30		25,00	
2604	668 602,10	1 457 680,98		25,00	
2605	668 653,88	1 457 647,56		25,00	
2606	668 745,17	1 457 601,31		25,00	
2607	668 823,12	1 457 724,30		25,00	
2608	668 838,37	1 457 714,55		25,00	
2609	668 853,18	1 457 734,53		25,00	
2610	668 885,85	1 457 715,68		25,00	
2611	668 905,59	1 457 746,67		25,00	
2612	668 864,89	1 457 764,33		25,00	
2613	668 873,69	1 457 791,72		25,00	
2614	668 861,66	1 457 797,12		25,00	
2615	668 850,25	1 457 776,88		25,00	
2616	668 831,16	1 457 789,57		25,00	
2617	668 841,09	1 457 807,53		25,00	
2618	668 648,39	1 457 914,57		25,00	
2619	668 648,72	1 457 913,01		25,00	
2620	668 648,76	1 457 912,76		25,00	
2621	668 648,81	1 457 912,55		25,00	
2622	668 648,16	1 457 907,40		25,00	
2623	668 647,55	1 457 902,68		25,00	
2624	668 646,16	1 457 890,45		25,00	
2625	668 643,48	1 457 879,36		25,00	
2626	668 637,46	1 457 871,33		25,00	
2627	668 632,87	1 457 866,15		25,00	
2628	668 631,02	1 457 865,45	25,00		
2629	668 630,57	1 457 865,27	25,00		
2630	668 629,92	1 457 865,70	25,00		
2631	668 629,49	1 457 865,98	25,00		
2632	668 625,69	1 457 871,59	25,00		
2633	668 619,15	1 457 876,02	25,00		
2634	668 614,56	1 457 878,28	25,00		
2635	668 609,93	1 457 880,56	25,00		
2636	668 602,06	1 457 887,89	25,00		
2637	668 595,55	1 457 894,65	25,00		
2638	668 591,33	1 457 897,09	25,00		
2639	668 589,83	1 457 897,95	25,00		
2640	668 586,39	1 457 899,04	25,00		

Раздел 2

Сведения о местоположении границ объекта					
1	2	3	4	5	6
2641	668 573,96	1 457 900,45	Картометрический метод	25,00	—
2642	668 569,96	1 457 901,27		25,00	
2643	668 567,08	1 457 901,86		25,00	
2644	668 562,50	1 457 903,92		25,00	
2645	668 553,48	1 457 908,49		25,00	
2646	668 541,11	1 457 910,03		25,00	
2647	668 538,69	1 457 910,04		25,00	
2648	668 534,03	1 457 910,04		25,00	
2649	668 533,55	1 457 910,15		25,00	
2650	668 525,38	1 457 911,95		25,00	
2651	668 515,47	1 457 914,94		25,00	
2652	668 515,16	1 457 915,04		25,00	
2653	668 503,46	1 457 918,88		25,00	
2654	668 487,46	1 457 923,65		25,00	
2655	668 468,62	1 457 927,63		25,00	
2656	668 451,43	1 457 930,33		25,00	
2657	668 441,08	1 457 933,84		25,00	
2658	668 440,73	1 457 934,06		25,00	
2659	668 432,43	1 457 939,33		25,00	
2660	668 430,74	1 457 939,91		25,00	
2661	668 428,85	1 457 940,55	25,00		
2662	668 424,51	1 457 941,05	25,00		
2588	668 421,53	1 457 941,40	25,00		
Сп2(19)					
2663	670 807,28	1 453 220,66	Картометрический метод	25,00	—
2664	670 789,81	1 453 219,55		25,00	
2665	670 721,48	1 453 207,20		25,00	
2666	670 717,71	1 453 205,46		25,00	
2667	670 695,16	1 453 189,19		25,00	
2668	670 696,17	1 453 182,80		25,00	
2669	670 693,68	1 453 174,95		25,00	
2670	670 686,72	1 453 163,56		25,00	
2671	670 660,37	1 453 135,31		25,00	
2672	670 630,46	1 453 108,64		25,00	
2673	670 616,37	1 453 097,77		25,00	
2674	670 604,96	1 453 123,99		25,00	
2675	670 567,34	1 453 099,43		25,00	
2676	670 556,18	1 453 097,78		25,00	
2677	670 549,41	1 453 091,61		25,00	
2678	670 549,47	1 453 088,59		25,00	
2679	670 548,43	1 453 085,16		25,00	
2680	670 544,62	1 453 076,26		25,00	
2681	670 542,46	1 453 065,87		25,00	
2682	670 537,61	1 453 067,05		25,00	
2683	670 524,84	1 453 067,70		25,00	
2684	670 428,48	1 453 017,07		25,00	
2685	670 431,85	1 453 015,18		25,00	
2686	670 436,19	1 453 011,60		25,00	
2687	670 440,03	1 453 005,40		25,00	
2688	670 444,08	1 452 997,66		25,00	
2689	670 446,75	1 452 986,21		25,00	
2690	670 448,14	1 452 976,97	25,00		
2691	670 448,28	1 452 971,93	25,00		
2692	670 447,56	1 452 967,99	25,00		
2693	670 445,93	1 452 962,32	25,00		

Раздел 2

Сведения о местоположении границ объекта					
1	2	3	4	5	6
2694	670 444,32	1 452 957,30	Картометрический метод	25,00	—
2695	670 443,59	1 452 954,92		25,00	
2696	670 611,23	1 452 843,44		25,00	
2697	670 648,44	1 452 864,30		25,00	
2698	670 649,27	1 452 865,83		25,00	
2699	670 685,89	1 452 873,39		25,00	
2700	670 692,17	1 452 875,56		25,00	
2701	670 713,12	1 452 879,69		25,00	
2702	670 723,01	1 452 880,77		25,00	
2703	670 742,62	1 452 884,91		25,00	
2704	670 750,31	1 452 888,78		25,00	
2705	670 756,82	1 452 894,60		25,00	
2706	670 761,18	1 452 900,91		25,00	
2707	670 763,20	1 452 907,42		25,00	
2708	670 763,04	1 452 913,04		25,00	
2709	670 761,33	1 452 922,90		25,00	
2710	670 759,51	1 452 931,13		25,00	
2711	670 752,25	1 452 949,85		25,00	
2712	670 766,21	1 452 964,17		25,00	
2713	670 777,34	1 452 969,28		25,00	
2714	670 783,70	1 452 970,40		25,00	
2715	670 798,39	1 452 969,27		25,00	
2716	670 802,62	1 452 970,42		25,00	
2717	670 802,85	1 452 968,96		25,00	
2718	670 803,95	1 452 966,34		25,00	
2719	670 806,67	1 452 963,78		25,00	
2720	670 808,84	1 452 962,36		25,00	
2721	670 814,42	1 452 960,40		25,00	
2722	670 827,17	1 452 960,61		25,00	
2723	670 841,35	1 452 963,00		25,00	
2724	670 848,99	1 452 965,38		25,00	
2725	670 854,75	1 452 971,19		25,00	
2726	670 861,41	1 452 977,71		25,00	
2727	670 845,09	1 453 000,72		25,00	
2728	670 840,73	1 453 021,70	25,00		
2729	670 837,26	1 453 027,75	25,00		
2730	670 805,38	1 453 052,17	25,00		
2731	670 813,10	1 453 070,09	25,00		
2732	670 813,67	1 453 072,78	25,00		
2733	670 811,80	1 453 076,27	25,00		
2734	670 842,79	1 453 162,77	25,00		
2735	670 844,30	1 453 170,92	25,00		
2736	670 844,16	1 453 178,67	25,00		
2737	670 835,30	1 453 205,81	25,00		
2738	670 830,03	1 453 214,07	25,00		
2739	670 819,86	1 453 219,22	25,00		
2663	670 807,28	1 453 220,66	25,00		
Сп2(20)					
2740	668 413,61	1 457 290,49	Картометрический метод	25,00	—
2741	668 318,08	1 457 162,58		25,00	
2742	668 407,57	1 457 097,66		25,00	
2743	668 469,74	1 457 044,17		25,00	
2744	668 430,53	1 457 031,78		25,00	
2745	668 298,49	1 457 030,27		25,00	
2746	668 291,75	1 456 970,76		25,00	

Раздел 2

Сведения о местоположении границ объекта

1	2	3	4	5	6
2747	668 375,31	1 456 954,44	Картометрический метод	25,00	—
2748	668 469,19	1 456 933,76		25,00	
2749	668 489,75	1 456 937,24		25,00	
2750	668 522,46	1 456 962,82		25,00	
2751	668 538,95	1 456 962,06		25,00	
2752	668 547,16	1 456 968,93		25,00	
2753	668 598,40	1 457 021,64		25,00	
2754	668 605,77	1 457 032,62		25,00	
2755	668 603,70	1 457 034,55		25,00	
2756	668 621,00	1 457 056,07		25,00	
2757	668 623,40	1 457 058,47		25,00	
2758	668 620,26	1 457 061,21		25,00	
2759	668 614,55	1 457 062,39		25,00	
2760	668 621,77	1 457 070,37		25,00	
2761	668 589,22	1 457 102,15		25,00	
2762	668 548,98	1 457 141,38		25,00	
2763	668 497,62	1 457 195,25		25,00	
2764	668 458,36	1 457 242,38		25,00	
2765	668 439,88	1 457 262,97		25,00	
2766	668 445,09	1 457 269,99		25,00	
2767	668 429,58	1 457 288,44	25,00		
2740	668 413,61	1 457 290,49	25,00		
Сп2(21)					
2768	666 225,93	1 447 606,88	Картометрический метод	25,00	—
2769	666 150,55	1 447 516,16		25,00	
2770	666 091,54	1 447 439,56		25,00	
2771	666 230,97	1 447 284,10		25,00	
2772	666 397,49	1 447 343,42		25,00	
2773	666 439,34	1 447 398,02		25,00	
2768	666 225,93	1 447 606,88		25,00	
Сп2(22)					
2774	666 197,21	1 456 862,68	Картометрический метод	25,00	—
2775	666 111,59	1 456 760,81		25,00	
2776	666 033,64	1 456 701,03		25,00	
2777	666 003,36	1 456 645,60		25,00	
2778	666 043,62	1 456 585,55		25,00	
2779	666 091,67	1 456 550,59		25,00	
2780	666 152,57	1 456 537,13		25,00	
2781	666 236,78	1 456 638,52		25,00	
2782	666 237,83	1 456 686,21		25,00	
2783	666 318,29	1 456 815,76		25,00	
2784	666 299,97	1 456 833,65		25,00	
2774	666 197,21	1 456 862,68		25,00	
Сп2(23)					
2785	668 607,05	1 457 328,85	Картометрический метод	25,00	—
2786	668 507,91	1 457 316,58		25,00	
2787	668 486,59	1 457 313,95		25,00	
2788	668 464,98	1 457 307,28		25,00	
2789	668 456,12	1 457 278,02		25,00	
2790	668 472,58	1 457 256,36		25,00	
2791	668 495,25	1 457 234,80		25,00	
2792	668 494,69	1 457 231,30		25,00	
2793	668 514,07	1 457 211,10		25,00	
2794	668 536,84	1 457 189,53		25,00	
2795	668 565,08	1 457 160,18		25,00	

Раздел 2

Сведения о местоположении границ объекта					
1	2	3	4	5	6
2796	668 571,00	1 457 148,79	Картометрический метод	25,00	—
2797	668 638,75	1 457 086,97		25,00	
2798	668 642,21	1 457 099,84		25,00	
2799	668 645,46	1 457 103,35		25,00	
2800	668 647,13	1 457 101,94		25,00	
2801	668 669,99	1 457 126,54		25,00	
2802	668 673,53	1 457 132,22		25,00	
2803	668 679,35	1 457 132,39		25,00	
2804	668 683,07	1 457 129,69		25,00	
2805	668 701,80	1 457 147,71		25,00	
2806	668 704,67	1 457 149,14		25,00	
2807	668 712,92	1 457 151,22		25,00	
2808	668 719,60	1 457 148,93		25,00	
2809	668 722,75	1 457 155,30		25,00	
2810	668 731,92	1 457 148,05		25,00	
2811	668 732,81	1 457 146,86		25,00	
2812	668 739,98	1 457 145,92		25,00	
2813	668 755,09	1 457 183,99		25,00	
2814	668 741,29	1 457 203,71		25,00	
2815	668 718,85	1 457 226,57		25,00	
2816	668 684,51	1 457 192,30		25,00	
2817	668 680,46	1 457 195,97		25,00	
2818	668 654,46	1 457 221,28		25,00	
2819	668 678,00	1 457 249,32		25,00	
2820	668 682,33	1 457 282,65	25,00		
2785	668 607,05	1 457 328,85	25,00		
Сп2(24)					
2821	665 961,61	1 457 713,91	Картометрический метод	25,00	—
2822	665 960,64	1 457 713,54		25,00	
2823	665 949,86	1 457 709,96		25,00	
2824	665 941,96	1 457 703,85		25,00	
2825	665 931,83	1 457 696,37		25,00	
2826	665 920,67	1 457 690,35		25,00	
2827	665 909,34	1 457 682,50		25,00	
2828	665 900,86	1 457 673,21		25,00	
2829	665 891,92	1 457 665,35		25,00	
2830	665 882,25	1 457 656,32		25,00	
2831	665 873,57	1 457 645,48		25,00	
2832	665 864,34	1 457 634,25		25,00	
2833	665 856,90	1 457 627,93		25,00	
2834	665 853,36	1 457 622,86		25,00	
2835	665 852,21	1 457 619,39		25,00	
2836	665 851,48	1 457 610,84		25,00	
2837	665 851,99	1 457 606,66		25,00	
2838	665 853,11	1 457 603,10		25,00	
2839	665 857,42	1 457 597,52		25,00	
2840	665 868,07	1 457 591,08		25,00	
2841	665 878,08	1 457 586,75		25,00	
2842	665 887,68	1 457 585,80		25,00	
2843	665 894,35	1 457 583,96		25,00	
2844	665 898,17	1 457 581,86		25,00	
2845	665 906,83	1 457 574,79	25,00		
2846	665 910,94	1 457 570,30	25,00		
2847	665 920,53	1 457 555,83	25,00		
2848	665 930,24	1 457 541,62	25,00		

Раздел 2

Сведения о местоположении границ объекта					
1	2	3	4	5	6
2849	665 936,30	1 457 531,07	Картометрический метод	25,00	—
2850	665 938,70	1 457 525,26		25,00	
2851	665 940,38	1 457 519,34		25,00	
2852	666 014,52	1 457 537,16		25,00	
2853	666 024,58	1 457 528,30		25,00	
2854	666 066,55	1 457 526,14		25,00	
2855	666 064,19	1 457 623,79		25,00	
2856	666 037,15	1 457 659,83		25,00	
2821	665 961,61	1 457 713,91		25,00	
Сп2(25)					
2857	669 526,65	1 455 329,76	Картометрический метод	25,00	—
2858	669 539,37	1 455 340,05		25,00	
2859	669 546,96	1 455 345,15		25,00	
2860	669 582,77	1 455 374,56		25,00	
2861	669 593,20	1 455 375,48		25,00	
2862	669 610,09	1 455 387,72		25,00	
2863	669 600,26	1 455 417,18		25,00	
2864	669 629,29	1 455 431,42		25,00	
2865	669 670,15	1 455 435,38		25,00	
2866	669 700,28	1 455 487,61		25,00	
2867	669 674,88	1 455 494,01		25,00	
2868	669 657,04	1 455 466,09		25,00	
2869	669 639,97	1 455 468,36		25,00	
2870	669 622,94	1 455 466,83		25,00	
2871	669 587,77	1 455 449,68		25,00	
2872	669 576,36	1 455 474,47		25,00	
2873	669 594,85	1 455 483,23		25,00	
2874	669 593,37	1 455 505,79		25,00	
2875	669 569,14	1 455 505,28		25,00	
2876	669 543,19	1 455 500,19		25,00	
2877	669 541,29	1 455 495,89		25,00	
2878	669 547,51	1 455 486,82		25,00	
2879	669 540,90	1 455 482,30		25,00	
2880	669 541,03	1 455 481,58		25,00	
2881	669 539,10	1 455 471,45		25,00	
2882	669 532,70	1 455 464,80		25,00	
2883	669 524,45	1 455 458,94		25,00	
2884	669 503,28	1 455 446,70		25,00	
2885	669 475,44	1 455 424,05		25,00	
2886	669 443,53	1 455 397,50		25,00	
2887	669 425,45	1 455 381,81		25,00	
2888	669 396,34	1 455 363,38		25,00	
2889	669 406,65	1 455 348,72	25,00		
2890	669 457,10	1 455 330,76	25,00		
2857	669 526,65	1 455 329,76	25,00		
Сп2(26)					
2891	668 196,04	1 455 424,13	Картометрический метод	25,00	—
2892	668 190,39	1 455 420,51		25,00	
2893	668 131,79	1 455 364,53		25,00	
2894	668 126,29	1 455 370,42		25,00	
2895	668 106,71	1 455 353,22		25,00	
2896	668 095,29	1 455 364,41		25,00	
2897	668 034,90	1 455 321,35		25,00	
2898	668 015,49	1 455 293,38		25,00	
2899	668 011,97	1 455 288,31		25,00	

Раздел 2

Сведения о местоположении границ объекта					
1	2	3	4	5	6
2900	668 023,64	1 455 260,52	Картометрический метод	25,00	—
2901	668 071,61	1 455 220,16		25,00	
2902	668 085,90	1 455 225,93		25,00	
2903	668 156,92	1 455 277,12		25,00	
2904	668 180,06	1 455 298,46		25,00	
2905	668 184,25	1 455 304,09		25,00	
2906	668 218,67	1 455 330,75		25,00	
2907	668 247,66	1 455 354,80		25,00	
2891	668 196,04	1 455 424,13		25,00	
Сп2(27)					
2908	673 272,95	1 450 158,10	Картометрический метод	25,00	—
2909	673 196,51	1 450 089,04		25,00	
2910	673 186,11	1 450 077,46		25,00	
2911	673 122,12	1 450 020,34		25,00	
2912	673 168,95	1 449 958,24		25,00	
2913	673 219,54	1 449 952,36		25,00	
2914	673 235,28	1 449 966,56		25,00	
2915	673 246,69	1 449 975,27		25,00	
2916	673 235,29	1 449 989,15		25,00	
2917	673 242,16	1 449 996,05		25,00	
2918	673 258,06	1 450 012,02		25,00	
2919	673 271,09	1 450 025,09		25,00	
2920	673 280,57	1 450 031,85		25,00	
2921	673 289,44	1 450 033,14		25,00	
2922	673 333,40	1 450 068,18		25,00	
2908	673 272,95	1 450 158,10		25,00	
Сп2(28)					
2923	668 208,91	1 455 035,36	Картометрический метод	25,00	—
2924	668 190,38	1 455 020,65		25,00	
2925	668 179,94	1 454 992,61		25,00	
2926	668 175,24	1 454 986,39		25,00	
2927	668 139,54	1 455 018,85		25,00	
2928	668 115,33	1 454 999,33		25,00	
2929	668 117,14	1 454 993,50		25,00	
2930	668 069,37	1 454 950,48		25,00	
2931	668 032,02	1 454 916,83		25,00	
2932	668 084,23	1 454 853,60		25,00	
2933	668 179,50	1 454 908,01		25,00	
2934	668 201,48	1 454 931,76		25,00	
2935	668 199,22	1 454 959,80		25,00	
2936	668 230,86	1 455 012,41		25,00	
2923	668 208,91	1 455 035,36		25,00	
Сп2(29)					
2937	668 416,96	1 455 461,15	Картометрический метод	25,00	—
2938	668 400,66	1 455 448,07		25,00	
2939	668 303,08	1 455 369,94		25,00	
2940	668 345,50	1 455 339,96		25,00	
2941	668 364,51	1 455 317,94		25,00	
2942	668 405,99	1 455 345,45		25,00	
2943	668 448,41	1 455 390,78		25,00	
2944	668 464,34	1 455 394,29		25,00	
2945	668 467,37	1 455 396,73		25,00	
2937	668 416,96	1 455 461,15		25,00	
Сп2(30)					
2946	669 334,21	1 456 477,48	Картометрический метод	25,00	—

Раздел 2

Сведения о местоположении границ объекта					
1	2	3	4	5	6
2947	669 321,14	1 456 475,45	Картометрический метод	25,00	—
2948	669 281,30	1 456 460,67		25,00	
2949	669 269,17	1 456 448,59		25,00	
2950	669 270,89	1 456 447,07		25,00	
2951	669 271,44	1 456 446,83		25,00	
2952	669 278,27	1 456 436,93		25,00	
2953	669 279,47	1 456 435,80		25,00	
2954	669 246,98	1 456 411,52		25,00	
2955	669 284,17	1 456 365,72		25,00	
2956	669 294,80	1 456 373,95		25,00	
2957	669 312,26	1 456 352,47		25,00	
2958	669 331,76	1 456 349,15		25,00	
2959	669 336,74	1 456 357,66		25,00	
2960	669 343,85	1 456 365,42		25,00	
2961	669 364,54	1 456 384,46		25,00	
2962	669 369,82	1 456 387,17		25,00	
2963	669 356,26	1 456 396,58		25,00	
2964	669 364,36	1 456 408,76		25,00	
2965	669 371,63	1 456 414,53		25,00	
2966	669 373,99	1 456 416,06		25,00	
2967	669 363,98	1 456 427,99		25,00	
2968	669 347,19	1 456 446,95		25,00	
2969	669 347,56	1 456 447,28		25,00	
2970	669 342,09	1 456 453,98		25,00	
2971	669 350,88	1 456 461,14		25,00	
2972	669 337,36	1 456 472,69		25,00	
2946	669 334,21	1 456 477,48	25,00		
Сп2(31)					
2973	668 795,49	1 456 789,72	Картометрический метод	25,00	—
2974	668 776,12	1 456 760,79		25,00	
2975	668 770,65	1 456 756,98		25,00	
2976	668 764,80	1 456 751,34		25,00	
2977	668 769,29	1 456 749,59		25,00	
2978	668 780,38	1 456 740,88		25,00	
2979	668 785,79	1 456 729,95		25,00	
2980	668 786,76	1 456 738,12		25,00	
2981	668 793,17	1 456 738,92		25,00	
2982	668 815,24	1 456 717,77		25,00	
2983	668 810,77	1 456 712,94		25,00	
2984	668 815,89	1 456 707,86		25,00	
2985	668 803,52	1 456 684,45		25,00	
2986	668 792,33	1 456 685,52		25,00	
2987	668 786,44	1 456 667,01		25,00	
2988	668 801,80	1 456 651,87		25,00	
2989	668 819,17	1 456 656,00		25,00	
2990	668 848,13	1 456 665,74		25,00	
2991	668 862,56	1 456 673,71		25,00	
2992	668 864,36	1 456 674,29		25,00	
2993	668 862,39	1 456 675,82		25,00	
2994	668 882,36	1 456 699,11		25,00	
2995	668 883,54	1 456 698,19		25,00	
2996	668 886,96	1 456 710,41		25,00	
2997	668 888,36	1 456 714,52		25,00	
2998	668 890,45	1 456 715,33		25,00	
2999	668 911,64	1 456 740,24	25,00		

Раздел 2

Сведения о местоположении границ объекта					
1	2	3	4	5	6
3000	668 903,30	1 456 744,71	Картометрический метод	25,00	—
3001	668 892,58	1 456 753,37		25,00	
3002	668 872,24	1 456 730,34		25,00	
3003	668 835,14	1 456 762,67		25,00	
3004	668 811,73	1 456 782,68		25,00	
3005	668 808,06	1 456 778,57		25,00	
2973	668 795,49	1 456 789,72		25,00	
Сп2(32)					
3006	668 642,05	1 457 030,45	Картометрический метод	25,00	—
3007	668 625,50	1 457 014,91		25,00	
3008	668 621,76	1 457 018,77		25,00	
3009	668 589,82	1 456 984,86		25,00	
3010	668 581,82	1 456 953,59		25,00	
3011	668 580,18	1 456 938,41		25,00	
3012	668 582,65	1 456 936,37		25,00	
3013	668 589,65	1 456 929,86		25,00	
3014	668 597,09	1 456 938,34		25,00	
3015	668 652,85	1 456 890,86		25,00	
3016	668 689,58	1 456 930,38		25,00	
3017	668 679,63	1 456 940,44		25,00	
3018	668 688,83	1 456 953,10		25,00	
3019	668 679,78	1 456 969,04		25,00	
3020	668 654,02	1 456 996,85		25,00	
3006	668 642,05	1 457 030,45		25,00	
Сп2(33)					
3021	670 202,80	1 453 176,84	Картометрический метод	25,00	—
3022	670 199,58	1 453 166,84		25,00	
3023	670 170,78	1 453 053,61		25,00	
3024	670 188,41	1 453 050,74		25,00	
3025	670 199,22	1 453 045,54		25,00	
3026	670 195,93	1 453 038,67		25,00	
3027	670 193,46	1 453 039,86		25,00	
3028	670 192,92	1 453 037,81		25,00	
3029	670 191,18	1 453 016,52		25,00	
3030	670 192,29	1 453 009,70		25,00	
3031	670 195,21	1 453 009,02		25,00	
3032	670 200,53	1 453 009,65		25,00	
3033	670 248,38	1 453 009,40		25,00	
3034	670 243,93	1 453 023,26		25,00	
3035	670 244,55	1 453 040,93		25,00	
3036	670 246,21	1 453 044,83		25,00	
3037	670 247,67	1 453 055,41		25,00	
3038	670 247,15	1 453 067,01		25,00	
3039	670 240,69	1 453 071,95		25,00	
3040	670 233,03	1 453 070,52		25,00	
3041	670 246,60	1 453 118,03		25,00	
3042	670 250,89	1 453 128,30		25,00	
3043	670 257,90	1 453 138,92		25,00	
3044	670 254,96	1 453 146,94		25,00	
3045	670 245,74	1 453 143,68		25,00	
3046	670 237,60	1 453 142,08		25,00	
3047	670 229,59	1 453 144,86		25,00	
3048	670 222,25	1 453 150,94		25,00	
3049	670 216,05	1 453 155,46		25,00	
3050	670 210,19	1 453 162,22		25,00	

Раздел 2

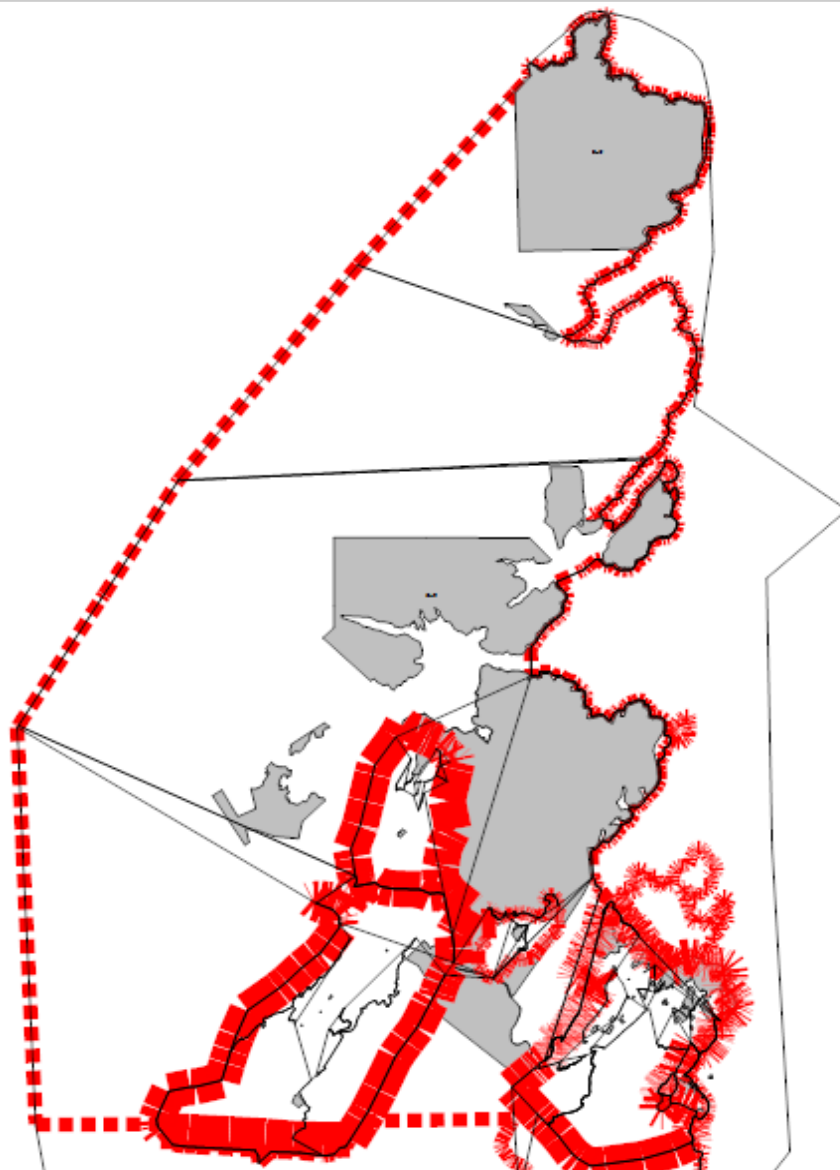
Сведения о местоположении границ объекта

1	2	3	4	5	6
3021	670 202,80	1 453 176,84	Картометрический метод	25,00	—
Сп2(34)					
3051	668 415,26	1 457 452,29	Картометрический метод	25,00	—
3052	668 387,96	1 457 420,62		25,00	
3053	668 386,21	1 457 385,64		25,00	
3054	668 413,88	1 457 364,70		25,00	
3055	668 467,96	1 457 362,75		25,00	
3056	668 484,76	1 457 381,78		25,00	
3057	668 489,11	1 457 429,32		25,00	
3058	668 441,85	1 457 451,47		25,00	
3051	668 415,26	1 457 452,29		25,00	
Сп2(35)					
3059	669 711,89	1 455 475,33	Картометрический метод	25,00	—
3060	669 708,06	1 455 466,89		25,00	
3061	669 652,53	1 455 376,95		25,00	
3062	669 667,85	1 455 365,51		25,00	
3063	669 765,03	1 455 394,98		25,00	
3064	669 777,63	1 455 432,88		25,00	
3065	669 736,53	1 455 439,83		25,00	
3066	669 744,41	1 455 463,71		25,00	
3059	669 711,89	1 455 475,33		25,00	
Сп2(36)					
3067	668 321,33	1 455 686,84	Картометрический метод	25,00	—
3068	668 313,75	1 455 677,26		25,00	
3069	668 296,31	1 455 655,78		25,00	
3070	668 293,06	1 455 633,33		25,00	
3071	668 338,67	1 455 599,77		25,00	
3072	668 347,73	1 455 593,16		25,00	
3073	668 390,08	1 455 555,97		25,00	
3074	668 397,25	1 455 568,28		25,00	
3075	668 403,08	1 455 608,49		25,00	
3076	668 406,99	1 455 614,92		25,00	
3077	668 400,21	1 455 612,87		25,00	
3078	668 395,36	1 455 612,33		25,00	
3079	668 392,29	1 455 630,98		25,00	
3067	668 321,33	1 455 686,84		25,00	
Сп2(37)					
3080	666 699,27	1 457 026,08	Картометрический метод	25,00	—
3081	666 626,09	1 457 002,73		25,00	
3082	666 648,31	1 456 934,07		25,00	
3083	666 753,62	1 457 003,22		25,00	
3084	666 724,95	1 457 024,98		25,00	
3080	666 699,27	1 457 026,08		25,00	
Сп2(38)					
3085	668 188,16	1 457 422,97	Картометрический метод	25,00	—
3086	668 131,95	1 457 416,15		25,00	
3087	668 115,22	1 457 383,11		25,00	
3088	668 146,62	1 457 363,51		25,00	
3089	668 217,53	1 457 350,69		25,00	
3090	668 230,36	1 457 384,50		25,00	
3085	668 188,16	1 457 422,97		25,00	
Сп2(39)					
3091	666 863,92	1 457 921,76	Картометрический метод	25,00	—
3092	666 862,47	1 457 823,90		25,00	
3093	666 904,33	1 457 837,91		25,00	

Раздел 2

Сведения о местоположении границ объекта					
1	2	3	4	5	6
3094	666 930,35	1 457 861,60	Картометрический метод	25,00	—
3095	666 939,99	1 457 894,40		25,00	
3096	666 934,14	1 457 909,96		25,00	
3097	666 874,42	1 457 910,25		25,00	
3098	666 868,56	1 457 916,54		25,00	
3091	666 863,92	1 457 921,76		25,00	
Сп2(40)					
3099	668 071,23	1 455 188,07	Картометрический метод	25,00	—
3100	668 047,35	1 455 178,53		25,00	
3101	668 051,14	1 455 175,48		25,00	
3102	668 039,17	1 455 154,90		25,00	
3103	668 057,53	1 455 137,66		25,00	
3104	668 065,12	1 455 132,39		25,00	
3105	668 081,67	1 455 114,21		25,00	
3106	668 088,20	1 455 111,58		25,00	
3107	668 117,07	1 455 151,01		25,00	
3099	668 071,23	1 455 188,07		25,00	
Сп2(41)					
3108	668 993,73	1 448 292,64	Картометрический метод	25,00	—
3109	668 945,48	1 448 253,45		25,00	
3110	668 910,23	1 448 219,12		25,00	
3111	668 951,35	1 448 225,72		25,00	
3112	668 985,29	1 448 235,66		25,00	
3113	669 016,31	1 448 250,70		25,00	
3108	668 993,73	1 448 292,64		25,00	
Сп2(42)					
3114	675 279,49	1 451 171,21	Картометрический метод	25,00	—
3115	675 238,47	1 451 158,01		25,00	
3116	675 247,61	1 451 153,68		25,00	
3117	675 254,23	1 451 141,09		25,00	
3118	675 275,22	1 451 103,69		25,00	
3119	675 255,53	1 451 090,29		25,00	
3120	675 260,38	1 451 083,15		25,00	
3121	675 262,60	1 451 084,75		25,00	
3122	675 289,23	1 451 101,10		25,00	
3123	675 314,31	1 451 116,48		25,00	
3114	675 279,49	1 451 171,21		25,00	
Сп2(43)					
3124	667 810,45	1 454 737,50	Картометрический метод	25,00	—
3125	667 805,81	1 454 715,57		25,00	
3126	667 780,37	1 454 719,57		25,00	
3127	667 771,42	1 454 672,20		25,00	
3128	667 797,74	1 454 667,09		25,00	
3129	667 790,31	1 454 639,60		25,00	
3130	667 800,76	1 454 636,44		25,00	
3131	667 822,63	1 454 735,61		25,00	
3124	667 810,45	1 454 737,50		25,00	
Сп2(44)					
3132	668 534,00	1 457 377,41	Картометрический метод	25,00	—
3133	668 515,83	1 457 373,09		25,00	
3134	668 517,76	1 457 343,26		25,00	
3135	668 534,12	1 457 340,80		25,00	
3136	668 555,82	1 457 340,26		25,00	
3137	668 572,04	1 457 347,50		25,00	
3138	668 571,98	1 457 369,41		25,00	

Раздел 4
План границ объекта



Масштаб 1:190 000

Используемые условные знаки и обозначения:



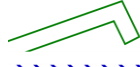
- Граница муниципального образования



- Граница населенного пункта



- Граница земельного участка



- Граница зон с особыми условиями
использования территории



- Граница объектов культурного
наследия



- Сп2 (Зона специального назначения, связанная с государственными объектами)

Подпись _____

Дата « **15** » **февраля** 20 **24** г.

Место для оттиска печати (при наличии) лица, составившего описание местоположения границ объекта

Прохождение границы		Описание прохождения границы
от точки	до точки	
1	2	3
—	—	—

ОПИСАНИЕ МЕСТОПОЛОЖЕНИЯ ГРАНИЦ

Зона специального назначения, связанная с переработкой и размещением отходов (СпЗ)

(наименование объекта, местоположение границ которого описано (далее - объект))

Раздел 1

Сведения об объекте		
№ п/п	Характеристики объекта	Описание характеристик
1	2	3
1	Местоположение объекта	Мурманская область, г Полярный
2	Площадь объекта \pm величина погрешности определения площади ($P \pm \Delta P$)	121 382 м ² \pm 25 м ²
3	Иные характеристики объекта	Вид объекта реестра границ: Территориальная зона Виды разрешенного использования земельных участков, расположенных в территориальной зоне: Основной вид разрешенного использования: Коммунальное обслуживание (3.1) Вспомогательные виды: Деловое управление (4.1) Основной вид разрешенного использования: Специальная деятельность (12.2) Вспомогательные виды: Деловое управление (4.1)

Раздел 2

Сведения о местоположении границ объекта

1. Система координат МСК-51

2. Сведения о характерных точках границ объекта

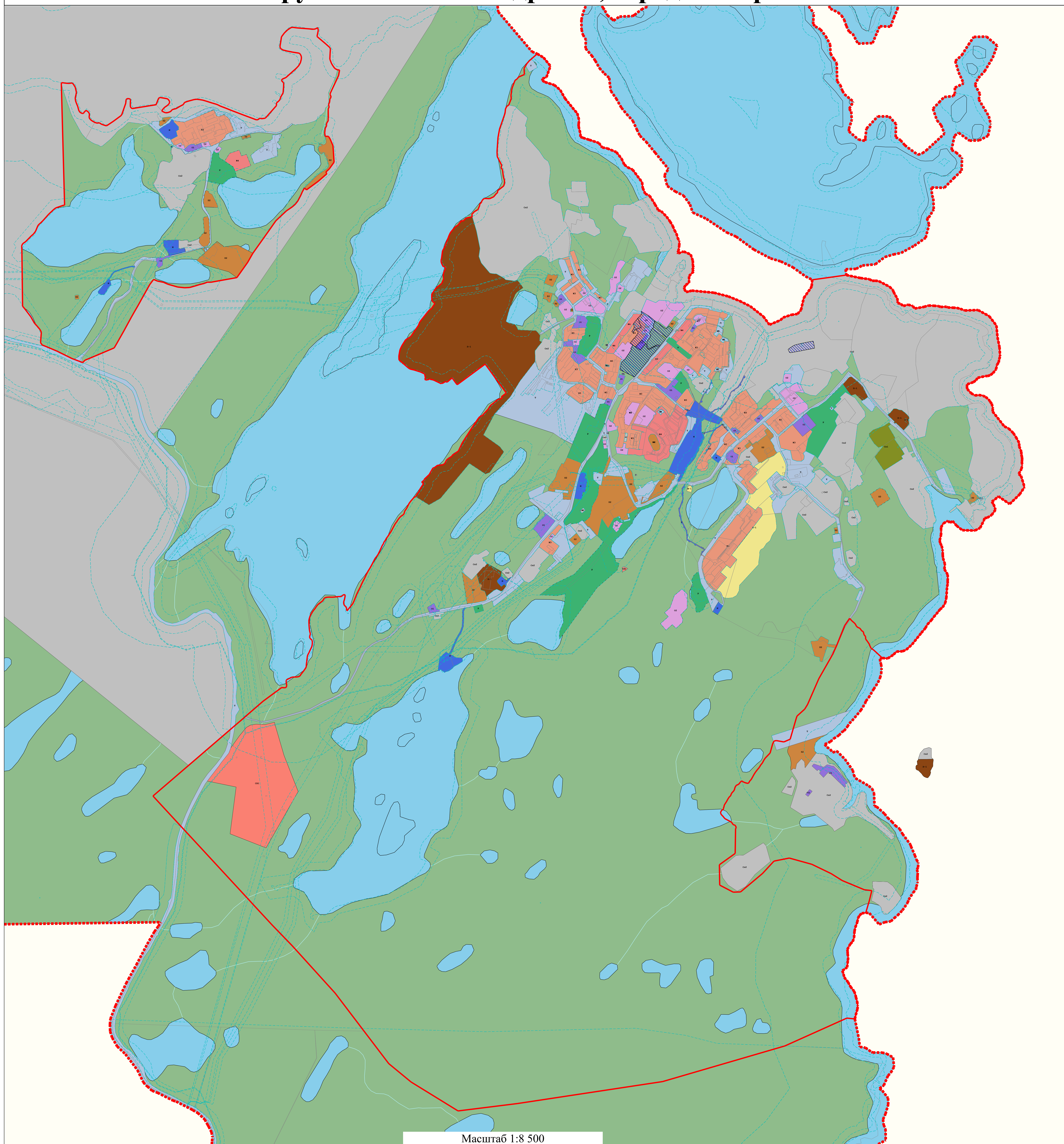
Обозначение характерных точек границ	Координаты, м		Метод определения координат характерной точки	Средняя квадратическая погрешность положения характерной точки (Mf), м	Описание обозначения точки на местности (при наличии)
	X	Y			
1	2	3	4	5	6
Сп3					
14124	670 263,35	1 449 328,66	Картометрический метод	25,00	по сведениям ЕГРН
14125	670 220,25	1 449 444,27		25,00	
14126	670 180,24	1 449 494,38		25,00	
14127	670 150,70	1 449 472,20		25,00	
14128	670 164,73	1 449 522,70		25,00	
14129	670 152,56	1 449 562,80		25,00	
14130	670 140,99	1 449 558,58		25,00	
14131	670 134,64	1 449 561,78		25,00	
14132	670 122,09	1 449 558,98		25,00	
14133	670 112,37	1 449 551,33		25,00	
14134	670 093,26	1 449 531,53		25,00	
14135	670 061,33	1 449 511,03		25,00	
14136	670 055,29	1 449 502,42		25,00	
14137	670 031,16	1 449 481,70		25,00	
14138	669 933,08	1 449 407,54		25,00	
14139	669 914,79	1 449 389,82		25,00	
14140	669 898,79	1 449 383,17		25,00	
14141	669 867,51	1 449 378,87		25,00	
14142	669 857,96	1 449 369,51		25,00	
14143	669 828,15	1 449 338,02		25,00	
14144	669 738,50	1 449 233,36		25,00	
14145	669 743,03	1 449 226,31		25,00	
14146	669 799,49	1 449 252,49		25,00	
14147	669 838,42	1 449 258,02		25,00	
14148	669 903,35	1 449 245,92		25,00	
14149	669 941,89	1 449 234,37		25,00	
14150	670 010,48	1 449 213,82		25,00	
14151	670 070,47	1 449 215,87		25,00	
14152	670 118,13	1 449 223,30		25,00	
14153	670 131,40	1 449 229,88		25,00	
14154	670 247,30	1 449 321,63		25,00	
14124	670 263,35	1 449 328,66		25,00	по сведениям ЕГРН
Сп3					
14155	671 746,44	1 448 397,77	Картометрический метод	25,00	Закрепление отсутствует
14156	671 743,73	1 448 443,42		25,00	
14157	671 705,03	1 448 470,44		25,00	
14158	671 572,45	1 448 471,86		25,00	
14159	671 545,26	1 448 462,59		25,00	
14160	671 524,82	1 448 413,61		25,00	
14161	671 530,08	1 448 398,41		25,00	

Раздел 2

Сведения о местоположении границ объекта					
1	2	3	4	5	6
14162	671 552,10	1 448 385,93	Картометрический метод	25,00	Закрепление отсутствует
14163	671 576,39	1 448 325,12		25,00	
14164	671 718,97	1 448 320,96		25,00	
14165	671 735,70	1 448 344,15		25,00	
14155	671 746,44	1 448 397,77		25,00	
3. Сведения о характерных точках части (частей) границы объекта					
1	2	3	4	5	6
—	—	—	—	—	—

Прохождение границы		Описание прохождения границы
от точки	до точки	
1	2	3
—	—	—

Карта градостроительного зонирования муниципального образования городской округ ЗАТО Александровск, город Полярный

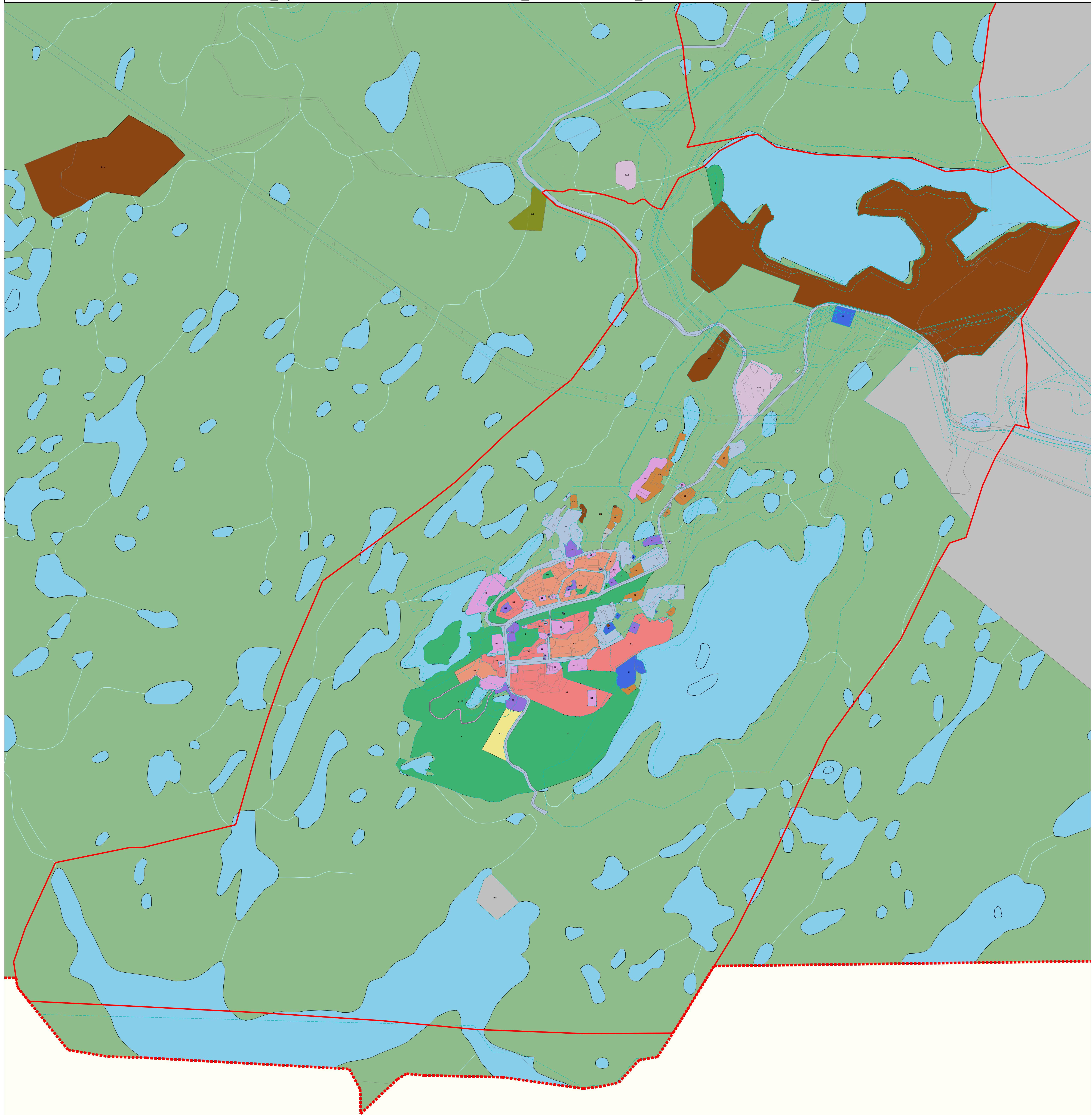


Масштаб 1:8 500

Условные обозначения:

- Граница муниципального образования	- Граница населенного пункта	- Граница земельного участка	- Граница зон особыми условиями использования территории	- Граница объектов культурного наследия	- Ж1 (Зона застройки индивидуальными жилыми домами)	- Ж3 (Зона застройки среднетажными жилыми домами блокированной застройки и многоквартирными домами)
- Ж4 (Зона застройки многоквартирными многоквартирными домами)	- О1 (Зона делового, общественного и коммерческого назначения)	- О2 (Зона размещения объектов социального и коммунально-бытового назначения)	- П1 (Производственная зона)	- П2 (Коммунально-складская зона)	- И (Зона размещения объектов инженерной инфраструктуры)	- Т (Зона размещения объектов транспортной инфраструктуры)
- СХ1 (Зона сельскохозяйственного использования)	- Р (Зона рекреационного назначения)	- Сп1 (Зона специального назначения, связанная с захоронениями)	- Сп2 (Зона специального назначения, связанная с государственными объектами)	- Сп3 (Зона специального назначения, связанная с переработкой и размещением отходов)		

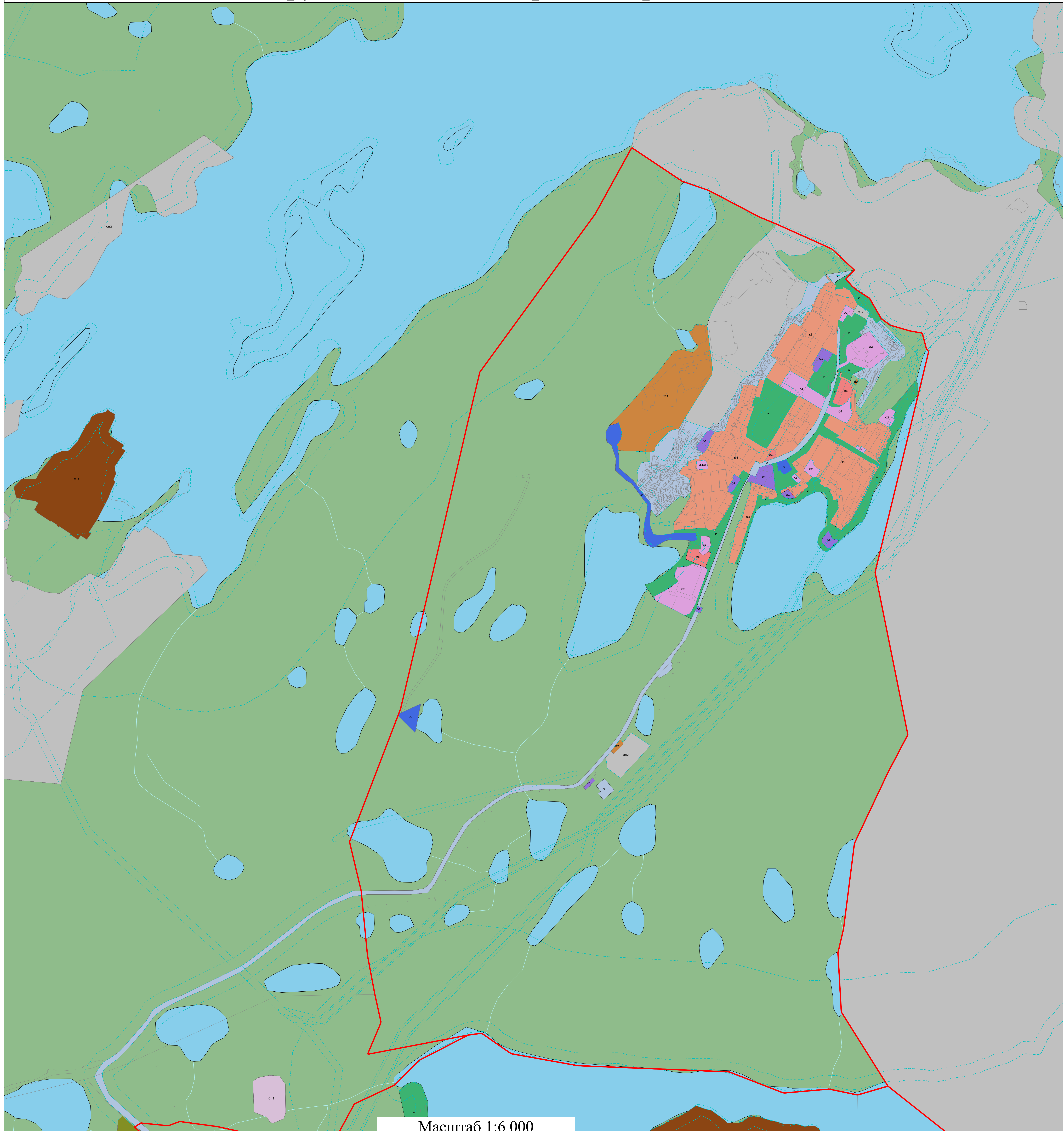
Карта градостроительного зонирования муниципального образования городской округ ЗАТО Александровск, город Снежногорск



Масштаб 1:9 900

- Граница муниципального образования	- Граница населенного пункта	- Граница земельного участка	- Граница зон с особыми условиями использования территории	- Граница объектов культурного наследия	- Ж1 (Зона застройки индивидуальными жилыми домами)	- Ж3 (Зона застройки среднетажными жилыми домами блокированной застройки и многоквартирными домами)
- Ж4 (Зона застройки многоквартирными домами)	- О1 (Зона делового, общественного и коммерческого назначения)	- О2 (Зона размещения объектов социального и коммунально-бытового назначения)	- П1 (Производственная зона)	- П2 (Коммунально-складская зона)	- И (Зона размещения объектов инженерной инфраструктуры)	- Т (Зона размещения объектов транспортной инфраструктуры)
- СХ1 (Зона сельскохозяйственного использования)	- Р (Зона рекреационного назначения)	- Сп1 (Зона специального назначения, связанная с захоронениями)	- Сп2 (Зона специального назначения, связанная с государственными объектами)	- Сп3 (Зона специального назначения, связанная с переработкой и размещением отходов)		

Карта градостроительного зонирования муниципального образования городской округ ЗАТО Александровск, город Гаджиево



Масштаб 1:6 000

- Условные обозначения:
- | | | | | | | |
|--|---|--|---|---|---|---|
| <p>-----
Граница
муниципального
образования</p> | <p>— — — — —
Граница населенного
пункта</p> | <p>— — — — —
Граница земельного
участка</p> | <p>— — — — —
Граница зон
особыми условиями
использования
территории</p> | <p>— — — — —
Граница объектов
культурного
наследия</p> | <p>— — — — —
Ж1 (Зона застройки
индивидуальными
жилими домами)</p> | <p>— — — — —
Ж3 (Зона застройки
среднеэтажными
жилими домами
блокированной
застройки и
многоквартирными
домами)</p> |
| <p>— — — — —
Ж4 (Зона застройки
многоэтажными
многоквартирными
домами)</p> | <p>— — — — —
О1 (Зона делового,
общественного
и
коммерческого
назначения)</p> | <p>— — — — —
О2 (Зона размещения
объектов социального
и
коммунально-бытового
назначения)</p> | <p>— — — — —
П1 (Производственная
зона)</p> | <p>— — — — —
П2 (Коммунально-
складская зона)</p> | <p>— — — — —
И (Зона размещения
объектов инженерной
инфраструктуры)</p> | <p>— — — — —
Т (Зона размещения
объектов транспортной
инфраструктуры)</p> |
| <p>— — — — —
СХ1 (Зона
сельскохозяйственного
использования)</p> | <p>— — — — —
Р (Зона
рекреационного
назначения)</p> | <p>— — — — —
Сп1 (Зона
специального
назначения, связанная с
захоронениями)</p> | <p>— — — — —
Сп2 (Зона
специального
назначения, связанная с
государственными
объектами)</p> | <p>— — — — —
Сп3 (Зона
специального
назначения, связанная с
переработкой и
размещением отходов)</p> | | |

Карта градостроительного зонирования муниципального образования городской округ ЗАТО Александровск, н.п. Оленья Губа



Масштаб 1:3 000

Условные обозначения:	- Граница муниципального образования	- Граница населенного пункта	- Граница земельного участка	- Граница зон с особыми условиями использования территории	- Граница объектов культурного наследия	- Ж1 (Зона застройки индивидуальными жилыми домами)	- Ж3 (Зона застройки среднетажными жилыми домами блокированной застройки и многоквартирными домами)
- Ж4 (Зона застройки многоэтажными многоквартирными домами)	- О1 (Зона делового, общественного и коммерческого назначения)	- О2 (Зона размещения объектов социального и коммунально-бытового назначения)	- П1 (Производственная зона)	- Сп2 (Зона специального назначения, связанная с государственными объектами)	- Сп3 (Зона специального назначения, связанная с переработкой и размещением отходов)	- И (Зона размещения объектов инженерной инфраструктуры)	- Т (Зона размещения объектов транспортной инфраструктуры)
- СХ1 (Зона сельскохозяйственного использования)	- Р (Зона рекреационного назначения)	- Сп1 (Зона специального назначения, связанная с захоронениями)	- П2 (Коммунально-складская зона)				