

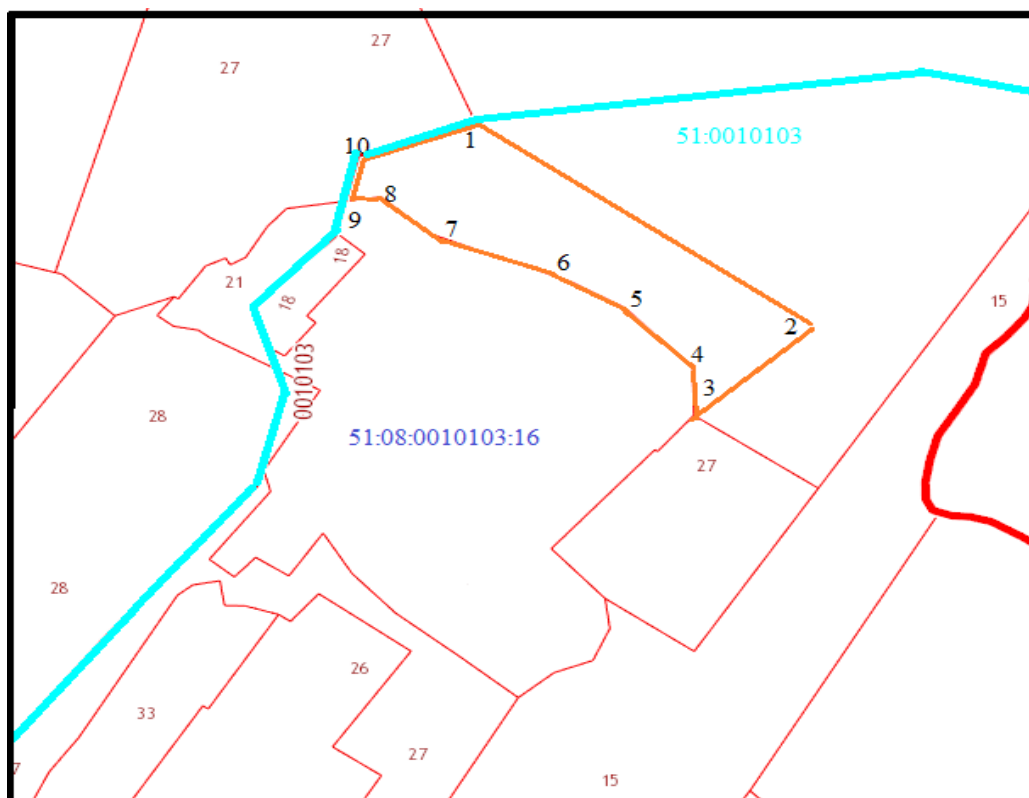
Карта-схема прилегающей территории № 25

1. Местоположение прилегающей территории (адресные ориентиры):
г. Полярный, ул. Лунина (ГСК «Белый медведь»).

2. Кадастровый номер объекта (при наличии), по отношению к которому устанавливается прилегающая территория: ---.




Кадастровый номер земельного участка: 51:08:0010103:16

3. Площадь прилегающей территории: 1744,0 (кв.м)



Масштаб: 1:500

Условные обозначения:

	граница прилегающей территории
	поворотная точка границ прилегающей территории
51:08:0010103:16	кадастровый номер земельного участка (объекта недвижимости), по отношению к которому устанавливается прилегающая территория
51:08:0010103	кадастровый квартал
	граница кадастрового квартала

Исполнитель _____
(подпись)

И.В. Малая _____
(расшифровка подписи)