

Карта-схема прилегающей территории № 51

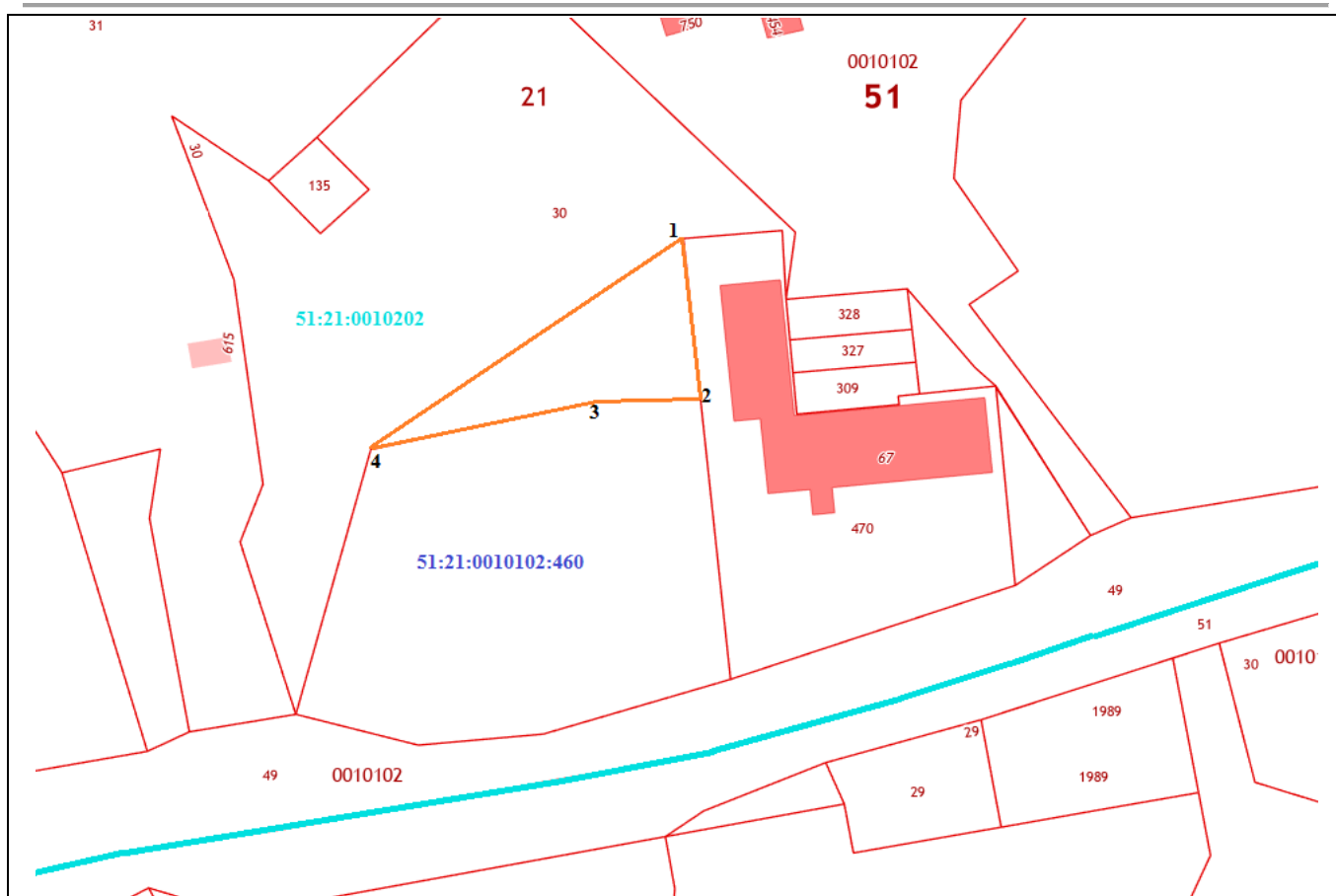
1. Местоположение прилегающей территории (адресные ориентиры):
г. Снежногорск, ул. В. Бирюкова, д. 6 (гостиница).

2. Кадастровый номер объекта (при наличии), по отношению к которому устанавливается прилегающая территория: ---

Кадастровый номер земельного участка: 51:21:0010102:460






3. Площадь прилегающей территории: 663,0 (кв.м)

Графическая часть



Масштаб: 1:500

Условные обозначения:

	граница прилегающей территории
	поворотная точка границ прилегающей территории
	кадастровый номер земельного участка (объекта недвижимости), по отношению к которому устанавливается прилегающая территория
	кадастровый квартал
	граница кадастрового квартала

Исполнитель _____
(подпись)

И.В. Малая _____
(расшифровка подписи)